

CONTENIDO

INFORME PREVENTIVO	4
I. DATOS GENERALES DEL PROYECTO, DEL PROMOVENTE Y DEL RESPONSABLE DEL ESTUDIO.	4
I.1 Proyecto	4
I.1.1 Ubicación del proyecto.	4
I.1.2 Superficie total de predio y del proyecto.	5
I.1.3 Inversión requerida.	7
I.1.4 Número de empleos directos e indirectos generados por el desarrollo del proyecto.....	10
I.1.5 Duración total de Proyecto	10
I.2 Promovente	13
I.2.1 Registro Federal de Contribuyentes	13
I.2.2 Nombre y cargo del representante legal.	13
I.2.3 Dirección del promovente para recibir u oír notificaciones.	13
I.3 Responsable del Informe Preventivo	13
II. REFERENCIAS, SEGÚN CORRESPONDA, AL O LOS SUPUESTOS DEL ARTÍCULO 31 DE LA LEY GENERAL DEL EQUILIBRIO ECOLÓGICO Y LA PROTECCIÓN AL AMBIENTE	14
II.1 VINCULACIÓN CON LOS INSTRUMENTOS DE PLANEACIÓN Y ORDENAMIENTOS JURÍDICOS APLICABLES.	14
II.2 PLANES SECTORIALES	17
II.2.1 PROGRAMA SECTORIAL DE ENERGÍA (PSE)	17
II.2.2 Estrategia Nacional de Energía (ENE) 2013-2027	18
II.2.3 Programa Nacional de Infraestructura 2014-2018.	20
II.2.4 Plan Nacional de Desarrollo 2013-2018	21
II.2.5 PROGRAMA SECTORIAL DE MEDIO AMBIENTE Y RECURSOS NATURALES (PROMARNAT)	23
II.2.6 Programa de Ordenamiento Ecológico General del Territorio (POEGT).....	24
II.3 MODELO DE ORDENAMIENTO ECOLÓGICO DEL TERRITORIO DEL ESTADO DURANGO.	37
II.3.1 Plan Municipal de Desarrollo Urbano de Gómez Palacio, Durango.	46
II.4 Normas Oficiales Mexicanas.	47
II.4.1 Normas de la Secretaría del Medio Ambiente Recursos y Naturales (SEMARNAT)	48
II.4.3 Normas Oficiales Mexicanas en materia de ruido	51
II.4.4 Normas Oficiales Mexicanas en materia de descarga de aguas residuales..	53
II.4.5 Normas Oficiales Mexicanas en materia de Manejo y transportación de residuos peligrosos generados en las etapas de construcción, operación y abandono.....	55
II.4.6 Normas Oficiales Mexicanas en materia de Flora y fauna.....	57

II.5 Normas aplicables al proyecto.....	59
II.5.1 Norma Oficial Mexicana NOM-138-SEMARNAT/SSA1-2012.	59
II.6 Disposiciones Legales Aplicables al Proyecto.....	59
II.6.1 LEY GENERAL DEL EQUILIBRIO ECOLÓGICO Y PROTECCIÓN AL AMBIENTE.....	60
II.6.2 Ley General de Cambio Climático.....	68
II.6.3 Ley de Aguas Nacionales	73
II.6.4 Ley General para la Prevención y Gestión Integral de los Residuos	75
II.6.5 Ley Federal de Responsabilidad ambiental	77
II.6.6 Ley de Hidrocarburos.....	81
II.6.7 Ley General de Desarrollo Forestal Sustentable.....	86
II.6.8 Ley General de Vida Silvestre	90
II.7 Reglamento de la Ley General del Equilibrio Ecológico y la Protección al Ambiente.....	92
II.7.1 Reglamento de la Ley General del Equilibrio Ecológico y la Protección al Ambiente en Materia de Evaluación del Impacto Ambiental	93
II.7.2 Reglamento de Ley de Aguas Nacionales.....	95
II.7.3 Reglamento de la Ley General para la Prevención y Gestión Integral de los Residuos.....	97
II.7.4 Reglamento de Ley General del Equilibrio Ecológico y la protección al Ambiente en materia de Prevención y Control de la Contaminación de la Atmósfera.....	98
II.7.5 Reglamento de la Ley General de Equilibrio Ecológico y Protección al ambiente para la Protección del Ambiente Contra la Contaminación Originada por la Emisión de Ruido.....	102
II.8 Conclusiones	105
III. ASPECTOS TECNICOS Y AMBIENTALES.....	107
III.1 DESCRIPCIÓN GENERAL DE LA OBRA O ACTIVIDAD PROYECTADA.	107
III.1.1 Localización del proyecto.....	108
III.1.2 Dimensiones del proyecto.....	109
III.1.3 Características particulares del proyecto.	111
III.1.4 Uso de Suelo.	113
III.1.5 Programa general de trabajo.....	114
III.1.6 Etapas del proyecto.....	115
III.1.6 Preparacion del sitio.	116
III.1.7 Etapa de construcción.	117
III.1.8 Etapa de operación y mantenimiento.	125
III.1.9 Etapa de abandono del sitio.	134
III.2 IDENTIFICACIÓN DE LAS SUSTANCIAS O PRODUCTOS QUE VAN A EMPLEARSE Y QUE PODRÍAN PROVOCAR UN IMPACTO AL AMBIENTE, ASÍ COMO SUS CARACTERÍSTICAS FÍSICAS Y QUÍMICAS.....	136
III.3 IDENTIFICACIÓN Y ESTIMACION DE LAS EMISIONES, DESCARGAS Y RESIDUOS CUYA GENERACION SE PREVEA, ASI COMO MEDIAS DE CONTROL QUE SE PRETENDAN LLEVAR A CABO.	139

III.3.1. EMISIONES Y RESIDUOS GENERADOS EN LA OPERACIÓN	143
III.4 DESCRIPCIÓN DEL SISTEMA AMBIENTAL Y SEÑALAMIENTO DE LA PROBLEMÁTICA AMBIENTAL DETECTADA EN EL ÁREA DE INFLUENCIA DEL PROYECTO.....	145
III.4.1 Representación gráfica - Delimitación del área de estudio	145
III.4.2 Caracterización y análisis del sistema ambiental	146
III.5 IDENTIFICACIÓN, DESCRIPCIÓN Y EVALUACIÓN DE LOS IMPACTOS AMBIENTALES SIGNIFICATIVOS O RELEVANTES Y DETERMINACION DE LAS ACCIONES Y MEDIDAS PARA SU PREVENION Y MITIGACION.....	153
III.5.1 Metodología para identificar y evaluar los impactos ambientales.	154
III.5.2 Lista indicativa de indicadores de impacto.	156
III.5.3 Criterios y metodologías de evaluación.....	157
III.5.4 Criterios.	157
III.5.5 Valoración de impactos.	161
III.5.6 Identificación de los impactos ambientales por factor ambiental generados por el proyecto:.....	164
III.5.7 Medidas preventivas y de mitigación de los impactos ambientales.	171
III.5.8 Descripción de las medidas o programas de medidas de mitigación o correctivas por componente ambiental.....	172
III.5.9 Etapa de preparación del sitio y construcción	172
III.5.10 Medidas Generales aplicables para el proyecto.....	178
III.6 PLANOS DE LOCALIZACION DEL AREA EN LA QUE SE PRETENDE REALIZAR EL PROYECTO.....	204
III.7 ELEMENTOS TÉCNICOS QUE SUSTENTAN LA INFORMACIÓN SEÑALADA EN LAS FRACCIONES ANTERIORES	207
IV. FUENTES BIBLIOGRÁFICAS	208

INFORME PREVENTIVO

I. DATOS GENERALES DEL PROYECTO, DEL PROMOVENTE Y DEL RESPONSABLE DEL ESTUDIO.

I.1 Proyecto

Se desarrollara proyecto que trata de la construcción y operación de una MINI estación de servicio, destinada a la comercialización de gasolina Magna y Premium, así como a la comercialización de aceites y lubricantes. Se desarrollará un Proyecto de una **Mini estación de servicio, gasolinera, con 1 dispensario, 4 mangueras para despachar gasolina Magna y Premium y con un tanque de almacenamiento de gasolina con capacidad de 40,000 litros Premium y 50,000 litros Magna** de tipo urbana, formando parte del desarrollo de un **CENTRO COMERCIAL SORIANA HAMBURGO SUCURSAL 6093**, la cual denominaremos “Estación” en un predio con construcciones existentes.

Nombre del proyecto.

“MINI ESTACIÓN DE SERVICIO CENTRO COMERCIAL SORIANA HAMBURGO, SUCURSAL 6093” (GASOLINERA), DURANGO.

I.1.1 Ubicación del proyecto.

Se encuentra ubicado en **Libramiento Periférico Torreón-Gómez Km 6.7, No 501, Fraccionamiento Residencial Hamburgo, Municipio de Gómez Palacio, Durango, C.P. 35010.**





Coordenadas geográficas:

Latitud 25° 35' 43.22" N
 Longitud 103° 30' 13.90" W


Coordenadas UTM:

X 650250
 Y 2831719

I.1.2 Superficie total de predio y del proyecto.

Predio: **41,270.81 m2** con clave catastral **U-060-060-003**
 Proyecto: **400.00 m2**

Ubicación del polígono del proyecto en coordenadas Métricas UTM (Datum WGS84, Zona 14)



Se hace mención de las colindancias de la superficie de construcción en la siguiente tabla:

DATOS DEL PROYECTO (por edificio)					
Planta o Nivel	Uso	Superficie de construcción		Altura	Observaciones
		Construida (en su caso)	Por Construir		
PLANTA BAJA	Tienda de autoservicio y locales comerciales	00.00		2.50 m	Construcción existente
	Edificio Administrativo		10.46 m ²		
	Área de despacho		55.86 m ²		
PLANTA ALTA	Edificio Administrativo		10.46 m ²	3.00m	
Total construcción			76.78 m²		Ampliación en estacionamiento

Superficie total de construcción	Total de cajones de estacionamiento	Superficie de construcción en desplante	Superficie del predio libre de construcción
400m²		72.98	327.02

I.1.3 Inversión requerida.

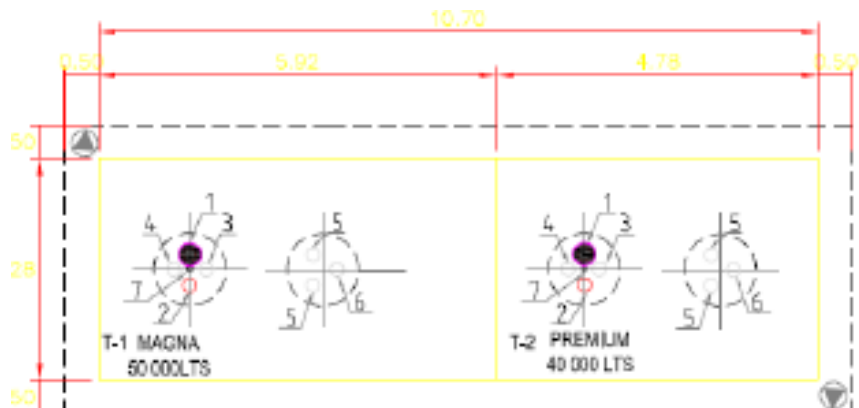
Para el desarrollo de los trabajos de construcción de la estación de servicio se requiere hacer uso de maquinaria y equipo, así como de materiales e insumos diversos y la contratación de mano de obra, para lo cual se ha estimado una inversión de \$4,000,000.00 (Cuatro millones de pesos 00/100 M.N.).

Los costos para la aplicación de las medidas de prevención y mitigación han sido estimados en \$50,000.00 (Cincuenta mil pesos 00/100 M.N.).

Dimensiones del proyecto.

Para ejecutar el presente proyecto, Estación de servicio contempla una superficie de construcción en desplante dentro del centro comercial de **400.00 m²**.

Mini estación de servicio, gasolinera, con 1 dispensario, 4 mangueras para despachar gasolina Magna y Premium y con un tanque de almacenamiento de gasolina con capacidad de 40,000 litros Premium y 50,000 litros Magna.



Proyecto de una mini Estación de Servicio o Gasolinera de un dispensario, Franquicia para la venta de productos de Pemex y cuyas características son los siguientes:

Se trata de un inmueble para el uso de gasolinera de un dispensario en un terreno de 20.00 x 20.00 (400 m²) dentro del predio regular y plano existente (área de estacionamiento) y respetando las restricciones mencionadas en el Alineamiento y No. Oficial, así como la Normatividad del Municipal y Estatal aplicable.

El proyecto contará con un área de despacho la cual tendrá 1 isla sencilla para el despacho de Gasolina Magna y Gasolina Premium, para un total de 2 posiciones de carga.

La gasolinera presenta un edificio de servicios que cuenta con planta baja y planta alta, en las cuales están ubicados los servicios propios de la estación como son: cuarto de máquinas, cuarto eléctrico, bodega de limpios, cuarto de sucios, sanitario público-baño de empleados, oficina administrativa, cuarto de residuos peligrosos y núcleo de escaleras.

Instalación Hidráulica. De acuerdo a las necesidades que se requiere la capacidad de almacenamiento se calculó una cisterna; con capacidad de 10,000 lts. misma que cumplen con tres días de almacenamiento, estará alimentada desde la toma municipal con tubería de 19 mm de diámetro en Polipropileno Copolímero Random (PP-R) Tuboplus. Para la cisterna se consideran una bomba sumergible tipo bala de 1 hp y un equipo hidroneumático, con motor de 3 hp y tanque vertical, este sistema alimentará a todos los muebles con tubería de cobre tipo L de 13 y 19 mm. Los equipos de bombeo serán automáticos.

La Estación de Servicio estará provista de los sistemas de drenaje siguientes:

Pluvial: Los desagües de agua pluvial se descargarán a su respectiva BAP y éstas llegarán al nivel de planta baja y se desalojarán a un registro de agua pluviales y a su vez se descargarán a la red municipal en tubería oculta de PAD corrugada de 150 mm. o bien escurrirán libremente por el estacionamiento del centro comercial y de ahí al subsuelo.

Sanitario: Captará exclusivamente las aguas negras de los servicios sanitarios y se conectarán en un registro independiente de la red interior oculta de la Estación con tubería de PAD o PVC de 150 mm., para ser canalizadas a la red general municipal.

Aceitoso: Captará exclusivamente las aguas aceitosas provenientes de las áreas de despacho y almacenamiento, para ser conducidas de manera oculta a una Trampa de combustibles y aguas aceitosas y se canalizarán a la red general municipal con tubería de PAD corrugada de 150 mm.

Instalaciones Especiales: Los dispensarios serán marca Gilbarco Encore de dos posiciones de carga para surtir dos productos en cada posición de carga.

Tanque CIASA de 90,000lts de 3.28x10.70mts. Tanque bipartido 50/40 m³, acero enchaquetado con resina, polyester y fibra de vidrio con doble domo, fabricado bajo UL-58 y UL 1746, y cuentan con una garantía de 30 años de vida útil contra corrosión y defecto de fábrica.

El área a ocupar por el proyecto no requerirá la remoción de vegetación, ni tampoco se verán afectadas comunidades vegetales, ya que el terreno ya cuenta con superficie construida, no existen en el predio arboles de ninguna especie y se encuentra dentro del estacionamiento de la plaza comercial.

I.1.4 Número de empleos directos e indirectos generados por el desarrollo del proyecto.

Requerimientos de personal mencionando la cantidad total de personal que será necesario para la operación, especificando turnos:

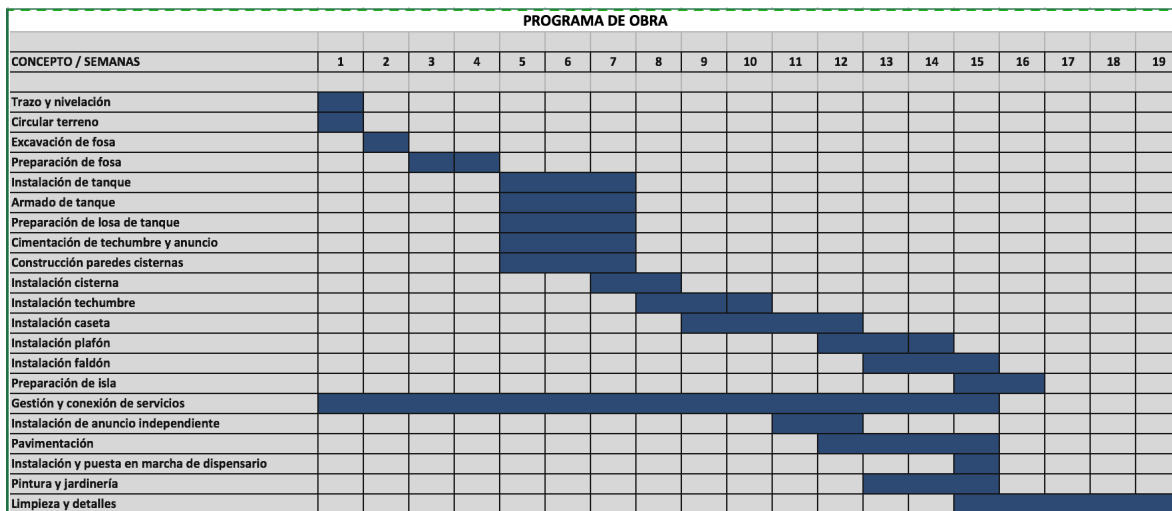
- 1 Gerente.
- 6 Despachadores (2 por cada turno de 8 horas).
- 1 de Limpieza.

HORARI	LUNES	MARTES	MIERCOLES	JUEVE	VIERNE	SABADO	DOMINGO
1er turno	7:00 am a 2:00 pm	7:00 am a 2:00 pm	7:00 am a 2:00 pm	7:00 am a 2:00 pm	7:00 am a 2:00 pm	7:00 am a 2:00 pm	7:00 am a 2:00 pm
2do turno	2:00 pm a 9:00 pm	2:00 pm a 9:00 pm	2:00 pm a 9:00 pm	2:00 pm a 9:00 pm	2:00 pm a 9:00 pm	2:00 pm a 9:00 pm	2:00 pm a 9:00 pm

I.1.5 Duración total de Proyecto

Etapa de construcción: **38 semanas.**

Etapa de operación: **30 años.**



Se considera la contratación de empresas especializadas para las obras de construcción y equipamiento, mismas que serán responsables del desarrollo de la estación de servicio. El proyecto contempla una duración de **38 semanas**

contando a partir de disponer de la licencia de construcción. Dentro del programa de trabajo destacan las siguientes actividades:

Los trabajos de preparación del sitio, construcción, equipamiento, pruebas de arranque y operación, se desarrollarán en un lapso de 8 – 10 semanas. Con un inicio esperado en la primera quincena del mes en curso, con obras de trazo de terreno, excavación de fosas de tanque y excavación en área de bodegas y oficinas.

Para la ejecución de las obra, se ha contratado a empresa especializada en el ramo de construcción y equipamiento de estaciones de servicio, mismas que son las responsables del desarrollo del proyecto de la estación de servicio, en sus aspectos arquitectónicos, trincheras para las instalaciones hidráulicas, sanitarias, eléctricas, sistema de aterrizaje, trincheras para las tuberías, fosas de tanques de almacenamiento, sanitarios y servicios, así como del cumplimiento en materia ambiental, en lo referente al manejo de residuos de construcción, de bancos de materiales y demás factores involucradas en las obras de construcción y equipamiento.

Preparación de terreno, describiendo en este punto las actividades contempladas y el tiempo estimado de realización de cada una de estas.

La realización de la obras del presente proyecto, implica la modificación muy puntualizada de un espacio ya transformado, lo cual implica rehacer el espacio superficial conforme al proyecto de la estación de servicio, conlleva a la demolición de infraestructura existente y la remoción de la capa superficial de suelo en el área arrendada para el proyecto.

Hechos no significativos dada la ubicación urbana del proyecto, así como del destino del suelo de acuerdo al plan de ordenamiento territorial y desarrollo urbano; en forma compensatoria y por exigencias de PEMEX se establecerán áreas con jardines, en el porcentaje exigido de acuerdo a la superficie del predio.

A continuación se enlistan las actividades y tiempos estimados a realizar en cada una de las actividades a realizar, 15 días de preparación de terreno, que incluye entre otras la demolición de asfalto existente, excavación para fosa de tanques, excavación de cimentación de anuncio independiente, techumbre y edificio, cisterna y trampa de grasas, compactación de terreno para dar plataformas y recibir concreto.

La operación de maquinaria a utilizar se detalla a continuación:

Maquinaria	Capacidad de la maquinaria	Cantidad	Horario de operación	Tiempo máximo de operación
Retroexcavadora	350	1	8 Am a 5 Pm	8 Horas
Moto Conformadora	275 HP	1	8 Am a 5 Pm	8 Horas
Rodillo Compactador	PR8	1	8 Am a 5 Pm	8 Horas
Rotomartillo	2 HP	2	8 Am a 5 Pm	8 Horas
Vibradores	Varias	2	8 Am a 5 Pm	8 Horas
Taladros	Varias	8	8 Am a 5 Pm	8 Horas
Revolvedoras	1 saco	1	8 Am a 5 Pm	8 Horas
Bomba de Achique	2 HP	1	8 Am a 5 Pm	8 Horas
Planta de Soldar	2 KW	2	8 Am a 5 Pm	8 Horas
Cortadoras	Varias	3	8 Am a 5 Pm	8 Horas
Camión de volteo	12 ton	1	8 Am a 5 Pm	8 Horas
Grúa	60 ton	1	8 Am a 5 Pm	8 Horas
Esmeriladoras	½ HP	2	8 Am a 5 Pm	8 Horas
Soldadora	1 HP	2	8 Am a 5 Pm	8 Horas
Equipo de corte	½ HP	1	8 Am a 5 Pm	8 Horas
Generador de corriente eléctrica	5 HP	1	8 Am a 5 Pm	8 Horas

I.2 Promovente

HIDROSINA PLUS S.A.P.I. DE C.V., se adjunta copia certificada de escritura pública número **20,369**, de fecha **22 de agosto de 2014**, pasada ante la fe del **Lic. Federico G. Lucio Decanini**, Corredor Público número **31** de la Ciudad de México, Distrito Federal (Anexo).

I.2.1 Registro Federal de Contribuyentes

HPL970402EV7, se adjunta copia simple de Registro (Anexo).

I.2.2 Nombre y cargo del representante legal.

Víctor Gerardo Ruíz Iriarte, se adjunta copia certificada de escritura pública número **82,529**, de fecha **31 de agosto de 2000**, pasada ante la fe del **Lic. Francisco Javier Arce Gargollo**, Notario Público número **74** del Distrito Federal, por virtud de la cual se le otorga Poder General para Pleitos y Cobranzas y Actos de Administración (Anexo).
Cargo - Director de Operaciones.

I.2.3 Dirección del promovente para recibir u oír notificaciones.

[Redacted]

Domicilio, teléfono y correo electrónico del representante legal, artículo 113 fracción I de la LFTAIP y artículo 116 primer párrafo de la LGTAIP.

I.3 Responsable del Informe Preventivo

- 1. Nombre o razón social**
Asesores en Administración y Capital, S.C.
- 2. Registro Federal de Contribuyentes del Promovente.**
AAC141118R81
- 3. Nombre del Responsable técnico del estudio.**
Ing. Industrial Araceli Barranco Ruiz Cedula 8330675
- 4. Dirección del Responsable técnico del estudio.**

[Redacted]

[Redacted]

[Redacted]

Domicilio, teléfono y correo electrónico del responsable técnico, artículo 113 fracción I de la LFTAIP y artículo 116 primer párrafo de la LGTAIP.

II. REFERENCIAS, SEGÚN CORRESPONDA, AL O LOS SUPUESTOS DEL ARTÍCULO 31 DE LA LEY GENERAL DEL EQUILIBRIO ECOLÓGICO Y LA PROTECCIÓN AL AMBIENTE

II.1 VINCULACIÓN CON LOS INSTRUMENTOS DE PLANEACIÓN Y ORDENAMIENTOS JURÍDICOS APLICABLES.

El presente capítulo tiene por objeto brindar una perspectiva amplia de la legislación bajo la cual se encuentra reglamentado el proyecto, motivo de la presente manifestación de impacto ambiental, vislumbrar la relación que guarda el proyecto de construcción de la estación de servicio, dentro de la región con los diversos tipos de instrumentos de planeación y ordenamientos que corresponden al marco jurídico mexicano aplicable al caso en concreto.

El equilibrio natural existente entre los diversos elementos que permiten la vida, siempre ha sido amenazado, ya sea por factores naturales o humanos; estos últimos años se ha hecho énfasis en la importancia de fortalecer las políticas ambientales que se han ido incrementando, debido al constante crecimiento de la población y por consiguiente de la civilización moderna; en consecuencia el hombre ha estado alterando su entorno de manera constante para satisfacer necesidades cada vez mayores, perdiendo de vista el impacto que esto genera en el medio ambiente; como claros ejemplos de lo anterior son el cambio climático por el efecto invernadero consecuencia de las emisiones de dióxido de carbono a la atmósfera, la pérdida de la biodiversidad y la invasión de residuos industriales, urbanos o radioactivos, que ya son temas de importancia global y no solo correspondientes a determinados países.

En razón de lo anterior, se debe tomar en cuenta de manera importante el cumplimiento de la legislación ambiental para asegurar a las generaciones presentes y futuras un medio ambiente saludable y un óptimo aprovechamiento de los recursos naturales, situación a la que debe darse particular importancia de ahora en adelante al momento de tomar decisiones, por lo cual se ha realizado un análisis amplio de los instrumentos jurídicos vinculados al proyecto a fin de otorgar mayor certeza jurídica en materia de cumplimiento.

En México el marco jurídico ambiental está orientado hacia el aprovechamiento sustentable de los recursos naturales, así como para promover la prevención, mitigación y remediación de los impactos ambientales derivados de las actividades sociales y económicas que desarrolla la población, los instrumentos normativos ambientales a señalar dentro del presente capítulo, están enfocados a dar mayor certeza jurídica, cabe señalar que dentro de la legislación mexicana vigente es de vital importancia señalar e identificar el origen legal del presente proyecto.

Este capítulo tiene como finalidad describir en forma detallada las estrategias que se pretenden instrumentar por parte del promovente para garantizar la seguridad jurídica y el desarrollo sustentable del proyecto descrito para que se realice como se establece en los diferentes instrumentos normativos y de planeación vigentes que apliquen en el área del que comprende el Sistema Ambiental en estudio, **cuya extensión es la zona urbana de Municipio de Gómez Palacio, Durango**, así como del área de influencia, misma que corresponde a 1,000 metros alrededor del proyecto.

En la Constitución Política de los Estados Unidos Mexicanos destacan entre otros los artículos 4, 25 y 27 en los que se concede al estado la Planeación del Desarrollo con el concurso de la sociedad y de los tres órdenes de gobierno federal, estatal y municipal, acto que se deberá llevar a cabo mediante procedimientos de participación y consulta popular en el sistema nacional de planeación democrática, lo anterior se observa de la vinculación con el proyecto de los siguientes preceptos:

Tabla 1. Constitución Política de los Estados Unidos Mexicanos y su vinculación con el Proyecto.

Constitución Política de los Estados Unidos Mexicanos (DOF 5 de Febrero de 1917; última reforma 10 de Julio de 2015)	Vinculación con el proyecto
<p>Artículo 4o. Toda persona tiene derecho a un medio ambiente sano para su desarrollo y bienestar. El Estado garantizará el respeto a este derecho. El daño y deterioro ambiental generará responsabilidad para quien lo provoque en términos de lo dispuesto por la ley.</p>	<p>El proyecto desde la planeación de su ingeniería contempla la implementación de medidas preventivas y de mitigación para mantener las condiciones ambientales adecuadas en la zona de influencia del proyecto, y de esa forma garantizar el derecho constitucional de los pobladores en la zona del proyecto a vivir en un ambiente adecuado para su desarrollo y bienestar.</p>
<p>Artículo 25. Corresponde al Estado la rectoría del desarrollo nacional para garantizar que éste sea integral y sustentable...” (...)</p>	<p>El proyecto desde la planeación de su ingeniería contempla la implementación de medidas preventivas y de mitigación en la zona de influencia del proyecto mismas que se incluyen en la presente Manifestación de Impacto Ambiental buscando ser ambiental, social y</p>

<p>Asimismo podrá participar por sí o con los sectores social y privado, de acuerdo con la ley, para impulsar y organizar las áreas prioritarias del desarrollo.</p> <p>(...)</p> <p>El Estado velará por la estabilidad de las finanzas públicas y del sistema financiero para coadyuvar a generar condiciones favorables para el crecimiento económico y el empleo. El Plan Nacional de Desarrollo y los planes estatales y municipales deberán observar dicho principio.</p> <p>(...)</p> <p>Bajo criterios de equidad social y productividad se apoyará e impulsará a las empresas de los sectores social y privado de la economía, sujetándolos a las modalidades que dicte el interés público y al uso, en beneficio general, de los recursos productivos, cuidando su conservación y el medio ambiente</p>	<p>económicamente sustentable para beneficio del desarrollo de la nación.</p> <p>Tomando en consideración lo establecido dentro del precepto que se analiza dentro del presente apartado es necesario conocer de manera completa los aspectos económicos, políticos y sociales que se vinculan con el presente proyecto, lo cual nos permite una perspectiva integral de las características en la distribución y expendio de combustibles al público dentro del país así como el marco constitucional en el cual se encuentra previsto el aprovechamiento de los recursos naturales</p> <p>Dentro de este precepto se establece la rectoría económica del Estado a manera de que se respeten los derechos individuales y sociales que la Constitución consagra; ya que se establecen también, principios y reglas de suma importancia con respecto al sistema de economía mixta que postula la Constitución.</p> <p>Aunado a lo anterior debe decir que dentro del desarrollo económico concurren con responsabilidad social, el sector público, el sector social y el sector privado.</p>
<p>Artículo 27. La propiedad de las tierras y aguas comprendidas dentro de los límites del territorio nacional, corresponde originariamente a la Nación la cual ha tenido y tiene el derecho de transmitir el dominio de ellas a los particulares, constituyendo la propiedad privada.</p>	<p>El proyecto a través de su ingeniería y de las medidas de mitigación que se establecen en la presente Manifestación de Impacto Ambiental busca participar en la distribución equitativa de la riqueza pública al incrementar las reservas de la nación hacer partícipe a los habitantes de la</p>

<p>(...)</p> <p>Corresponde a la Nación el dominio directo de todos los recursos naturales de la plataforma continental y los zócalos submarinos de las islas; de todos los minerales o substancias que en vetas, mantos, masas o yacimientos, constituyan depósitos cuya naturaleza sea</p>	<p>zona en la derrama económica de la actividad y al mismo tiempo empleando las mejores prácticas y alternativas para la protección del medio ambiente</p> <p>Dentro del presente proyecto se vincula a establecer un equilibrio entre los distintos sectores de la población, las diferentes de actividades económicas del país de acuerdo a cada región, estas a su vez deberán contribuir al crecimiento de la economía para la independencia y la democratización política, social y cultural de la nación.</p>
--	---

El proyecto que nos ocupa, como se puede observar en el cuadro anterior guarda estrecha concordancia con lo estipulado en la Carta Magna, dado que en todas las etapas del proyecto cuya autorización por la presente se pone a su consideración se apega y cumple cabalmente con los preceptos contenidos en la Constitución Federal.

II.2 PLANES SECTORIALES

II.2.1 PROGRAMA SECTORIAL DE ENERGÍA (PSE)

En la última década la demanda de hidrocarburos en el país se ha incrementado de manera sostenida. El incremento de la infraestructura de transporte ha sido insuficiente para atender oportunamente el aumento de la demanda de petrolíferos, que deriva de las políticas de impulso económico asociadas a la zona de estudio.

OBJETIVO, ESTRATEGIAS Y LÍNEAS DE ACCIÓN- MÉXICO PRÓSPERO

Objetivo - Abastecer de energía al país con precios competitivos, calidad y eficiencia a lo largo de la cadena productiva.

Estrategia - Asegurar el abastecimiento de petróleo crudo, gas natural y petrolífero que demanda el país.

Líneas de acción.

- Promover la modificación del marco institucional para ampliar la capacidad del Estado Mexicano en la exploración y producción de hidrocarburos, incluidos los de yacimientos no convencionales como los lutita.
- Fortalecer la capacidad de ejecución de Petróleos Mexicanos.
- Incrementar las reservas y tasas de restitución de hidrocarburos.
- Elevar el índice de recuperación y la obtención de petróleo crudo y gas natural.
- Incrementar la capacidad y rentabilidad de las actividades de refinación, y reforzar la infraestructura para el suministro de petrolíferos en el mercado nacional.
- Promover el desarrollo de una industria petroquímica rentable y eficiente.

II.2.2 Estrategia Nacional de Energía (ENE) 2013-2027

En cuanto a la materia energética corresponde podemos encontrar la “Estrategia Nacional de Energía 2013-2027” (ENE) la cual determina las diversas actividades a las que debe hacer frente el sector energético para contribuir con el crecimiento y desarrollo del país en tomando en consideración que a través de esta estrategia no sólo debe vincularse el ramo empresarial sino a su vez lograr la inclusión social de la población ya que los diversos beneficios que resulten a partir del aprovechamiento sustentable de la energía, tendrán efectos positivos de mayor duración, así como también se creará una cultura energética con más beneficios, es importante señalar que la presente estrategia también plantea el nulificar o en su caso reducir los efectos negativos que se pudieran encontrar dentro del consumo energético y que se manifieste en aspectos vitales de la población como lo son la salud y el medio ambiente, un claro ejemplo de lo anterior es la reducción de emisiones de gases de efecto invernadero.

De esta forma, la ENE promociona la eficiencia energética, tanto en el consumo, como en los procesos de producción de energía. Asimismo, enfrentar los retos ambientales del uso y generación de la energía es un elemento central de la Estrategia, no solo por la importancia de evitar y reducir los impactos y riesgos ambientales a la población y los ecosistemas, sino también para impulsar el crecimiento de la economía, mejorar el bienestar y la competitividad. Reducir la huella ambiental de la energía puede contribuir significativamente a eliminar las pérdidas económicas relacionadas con el daño al medio ambiente.

En lo que se refiere a la producción de petróleo, entre 2000 y 2004, esta se incrementó hasta llegar a su máximo nivel, y comenzó a declinar hasta alcanzar 2.5 millones de barriles diarios (MBD) en 2012, pese a que la inversión en actividades para exploración y producción de hidrocarburos se incrementó más de tres veces en los últimos doce años, pasando de 77,860 millones de pesos a 251,900 millones en el periodo 2000 a 2012. De esta forma, mantener la producción a su actual nivel representara un importante reto técnico y económico, ya que la mayor parte de los campos productores en el país se encuentran en etapas maduras o en vías de declinación. Entre 2003 y 2012, a pesar de la mayor inversión en la historia, las reservas probadas de petróleo disminuyeron 31.2% pasando de 20,077 millones de barriles de petróleo crudo equivalente (MMbpce) a 13,810 MMbpce, en tanto que en el mismo periodo las reservas probables disminuyeron en 27.2%, pasando de 16,965 MMbpce a 12,353 MMbpce. En el mediano plazo, un aumento sostenido en la producción de hidrocarburos deberá respaldarse con una reposición continua de reservas probadas superior al 100%, la diversificación del portafolio y el crecimiento de la producción en yacimientos de mayor complejidad.

Por otro lado, en cuanto a productos finales, México se ha convertido en importador neto de gasolinas, diesel, turbosina, gas natural, gas licuado de petróleo (L.P.) y petroquímicos; además, muchos de los sistemas de transporte de energéticos presentan signos de obsolescencia, capacidad insuficiente, problemas de integridad física y, en general, se cuenta con pocas rutas de transporte por medio de ductos que provean vías alternas de abastecimiento o que puedan expandirse hacia áreas del territorio nacional que hoy no se encuentran atendidas.

Los efectos del cambio climático también representan un reto importante, lo que ocasionara impactos en la salud y sobre diversos sectores económicos. Por ello, es necesario tomar acción pronta para reducir los riesgos asociados al cambio climático. Lo anterior requiere una reducción considerable en las emisiones de gases de efecto invernadero (GEI), al tiempo que se identifique y reduzca la vulnerabilidad ante el cambio climático. Estos retos requieren una transformación en nuestros patrones de producción y uso de energía. Actualmente existe una meta de 30% de reducción de emisiones, con relación a la línea base para el año 2020 del potencial de mitigación identificado, casi dos tercios se encuentran en el sector energético.

En este orden de ideas, los Objetivos Estratégicos de la ENE son: Apoyo al crecimiento económico y la Inclusión Social Finalmente, para medir y dar seguimiento al cumplimiento de la ENE, en el Capítulo 7 se presentan 26 indicadores estratégicos, relacionados directamente con los objetivos estratégicos, elementos de integración y medidas de política. Su utilidad radica en que permiten

observar el comportamiento del sector e identificar desviaciones. Facilitan la comprensión de la dinámica deseada y la interacción entre cada uno de los conceptos de la política energética nacional.

Los logros que se pretenden alcanzar los próximos 15 años, contenidos en el Capítulo 8 del documento, Resultados Esperados, consisten en que el sector funcione cualitativamente mejor, lo cual se reflejará en la suficiencia, continuidad, cobertura, diversidad y competitividad de la oferta; así como del consumo eficiente y responsable.

Por lo que se refiere al presente proyecto, al realizarse en el marco de una estrategia de avanzada como la mencionada, y bajo una propuesta de construcción con medidas de manejo sustentable de los recursos naturales, permitirá el desarrollo regional.

II.2.3 Programa Nacional de Infraestructura 2014-2018.

La inversión en infraestructura es un tema estratégico y prioritario para México porque representa el medio para generar desarrollo y crecimiento económico y es la pieza clave para incrementar la competitividad. Por esta razón, y con el objeto de elevar el nivel de bienestar de la sociedad, se deben crear las condiciones necesarias que hagan posible el desarrollo integral de todas las regiones y sectores del país, a fin de que todos los mexicanos puedan desarrollar su potencial productivo conforme a las metas que se hayan propuesto. (PNI, 2014).

A través del PNI 2014-2018 el Gobierno de la Republica busca orientar la funcionalidad integral de la infraestructura existente y nueva del país, entre los objetivos esta: (PNI, 2014) Optimizar la coordinación de esfuerzos para la generación de infraestructura energética, asegurando así el desarrollo adecuado de la misma, a efecto de contar con energía suficiente, de calidad y a precios competitivos.

En este sentido el Proyecto es acorde con las metas planteadas en el Programa Nacional de Infraestructura, tomando en consideración que el tema de infraestructura debe considerar como un elemento muy importante para promoción del crecimiento económico a nivel nacional y que es una herramienta que contribuye con el mejoramiento de la productividad, a su vez el Plan Nacional de infraestructura tiene como objetivo fundamental incrementar la competitividad y estimular de forma positiva la economía.

La infraestructura contenida en el presente proyecto contribuirá no solo a mejorar la eficiencia de la producción sino que de igual forma tendrá efectos multiplicadores, tanto en el sector público como en el privado, ya que aportará grandes beneficios al desarrollo y mantenimiento de la producción contribuyendo a diversas áreas de producción dentro de la región como son hospitales, áreas de asentamiento urbano establecidas dentro de los municipios del Estado de México.

Por lo cual es importante destacar que para llevar a cabo el proyecto señalado en esta Manifestación de Impacto y sus anexos respectivos, se deberá cumplir con la normatividad aplicable.

II.2.4 Plan Nacional de Desarrollo 2013-2018

Como primer punto es necesario hacer referencia al Decreto de fecha 20 de mayo de 2013, por el cual se hace del conocimiento de la población el “Plan Nacional de Desarrollo”, que comprende el periodo 2012-2018, mediante el cual se trazan diversas rutas que por parte del Ejecutivo Federal se ponen en marcha para contribuir de forma óptima al mejor desempeño de las actividades económicas del país, dentro de las principales Metas Nacionales podemos encontrar las siguientes:

- 1.-México en Paz.
- 2.-México Incluyente
- 3.-México con Educación de Calidad
- 4.-México Prospero
- 5.-México con Responsabilidad Global

Es así con la elaboración de estas estrategias que se pone de manifiesto el compromiso por parte del Gobierno Federal de establecer nuevas líneas de acción para el incremento de la productividad, así como también lograr una mejor distribución de los recursos económicos, se pretenden acercar más a la población con la actividad gubernamental y de esta forma tener una perspectiva de género en todos los programas de la Administración.



Figura 1. Esquema del Plan Nacional de Desarrollo 2013-2018.

En los diferentes órdenes de gobierno se manifiesta la obligación de cumplir con las estrategias que comprenden el Plan Nacional de Desarrollo, en los términos de la Ley de Planeación, actuando de forma coordinada el Gobierno Federal y los Gobiernos Estatales deberán someter oportunamente los programas sectoriales, regionales y especiales, así como su oportuna publicación en los medios oficiales federales y estatales en atención a lo siguiente:

- I. Los programas especiales referentes a las estrategias transversales establecidas en el Plan Nacional de Desarrollo 2013-2018, a más tardar el último día hábil de agosto de 2013;
- II. Los programas sectoriales, a más tardar el 16 de diciembre de 2013, y
- III. Los programas regionales y especiales, a más tardar el último día hábil de abril de 2014.

Los programas sectoriales, así como los especiales referentes a las estrategias transversales, establecerán objetivos estratégicos y transversales, respectivamente, los cuales deberán estar alineados y vinculados con el Plan Nacional de Desarrollo 2013-2018.

Los programas regionales, especiales e institucionales, así como los programas presupuestarios correspondientes, deberán contribuir al cumplimiento de los objetivos estratégicos que se establezcan en los programas sectoriales, particularmente para el caso que nos ocupa en los siguientes: Programa Sectorial de Energía y Programa Sectorial de Medio Ambiente y Recursos Naturales.

En relación a las consideraciones anteriores, la presente Manifestación de Impacto Ambiental, encuentra su relación dentro de la estrategia “4” denominada “México Prospero”, la cual en su contenido podemos encontrar aspectos estratégicos a desarrollar conforme al Programa Sectorial de Energía.

II.2.5 PROGRAMA SECTORIAL DE MEDIO AMBIENTE Y RECURSOS NATURALES (PROMARNAT)

En el presente programa se analizan los constante actividad humana dentro del territorio nacional, la cual ha ido modificado su ambiente de forma acelerada y más extensamente sin punto de comparación con los años anteriores, principalmente para satisfacer la enorme demandas de productos y servicios derivados de recursos naturales y energéticos de una población y economía que cada vez más requiere de estos satisfactores, el impacto que se produce en el ambiente, al día de hoy representa ya una atención carácter global, con importantes consecuencias sociales y económicas.

En relación a esta problemática sabemos que México no se encuentra exento, ya que dentro del territorio nacional el proceso de urbanización ha marcado un incrementó en lo que corresponde a la presión sobre el medio ambiente, claros ejemplos de lo anterior son el aumento de los contaminantes y desechos producidos, por lo que respecta al uso del ambiente y sus recursos se ha ido orientado a satisfacer necesidades inmediatas y a obtener el mayor provecho económico a corto plazo, sin priorizar la eficiencia en su uso o transformación, lo que se ha traducido en un deterioro importante de su capital natural.

Dentro de este contexto, el reto que enfrenta el país es el definir un modelo de desarrollo que promueva el crecimiento sostenido de la economía a efecto de obtener un incremento en el bienestar y la calidad de vida de todos los ciudadanos sin dejar de lado la preservación de los recursos naturales para las generaciones venideras, queda claro que con esto verdaderamente se trazará una línea de crecimiento que permita alcanzar un desarrollo nacional optimo, reconociendo el valor de los recursos naturales sobre la economía, lo anterior se verá reflejado en el desarrollo sustentable del país ya que es un elemento trascendente para los próximos años y las generaciones futuras.

Dentro de los diversos programas y estrategias que comprenden el Plan Nacional de Desarrollo encontramos a su vez el “Programa Sectorial de Medio Ambiente y Recursos Naturales 2013-2018”, con fecha de expedición 12 de diciembre de 2013, el cual dentro de su contenido, específicamente en el apartado señalado como “Capitulo III, Objetivo 2”, se plantea el compromiso prioritario en cuanto al problema que representan los efectos del cambio climático, así como disminuir las

emisiones de compuestos y gases de efecto invernadero, dicho objetivo en una de sus estrategias principales consolida las medidas para la mitigación de emisiones de gases de efecto invernadero (GEI).

El crecimiento del país no ha sido ambientalmente sustentable. Paralelamente al aumento del producto interno bruto (PIB) crecieron las emisiones de bióxido de carbono (CO₂) -el principal gas responsable del efecto invernadero-. Según el Inventario Nacional de Emisiones de Gases de Efecto Invernadero, la emisión total en 2010 fue cercana a 748 millones de toneladas de CO₂ equivalente, 33.4% mayor que la de 1990. Esta cifra, equivalente al 1.4% de la emisión total global, colocó a México entre los primeros quince países por su volumen de emisión.

II.2.6 Programa de Ordenamiento Ecológico General del Territorio (POEGT)

En atención a uno de los puntos más importantes dentro de la materia ambiental tenemos que en el Reglamento en Materia de Ordenamiento Ecológico (ROE) de la Ley General del Equilibrio ecológico y Protección al Ambiente (LGEEPA), se establece como objeto del Programa de Ordenamiento Ecológico General del Territorio (POEGT), el realizar una adecuada regionalización ecológica dentro del territorio nacional ya que es importante delimitar las zonas sobre las cuales la nación ejerce soberanía y jurisdicción, identificando áreas de atención prioritaria y áreas de aptitud sectorial, lo anterior tiene por objeto establecer los lineamientos y estrategias ecológicas necesarias que promuevan principios fundamentales de la política ambiental como lo es la preservación, protección, restauración y aprovechamiento sustentable de los recursos naturales; fomentar la realización de medidas que nulifiquen de manera los posibles impactos ambientales causados por acciones humanas premeditadas o a consecuencia de un caso fortuito, en caso de existir algún efecto negativo que impacte directamente sobre el medio ambiente deberán tomarse medidas urgentes para mitigar su afectación, el presente programa tiene como finalidad orientar la ubicación de las actividades productivas respecto de los diversos asentamientos humanos que puedan encontrarse comprometidos con la realización de dichas actividades; se pretende a su vez fomentar un correcto mantenimiento de bienes y servicios relacionados con la materia ambiental; proporcionar la información necesaria que contribuya con la protección y conservación de los ecosistemas y la biodiversidad; otorgar al Sistema Nacional de Áreas Naturales Protegidas el apoyo necesario para que cumpla de forma completa con la problemática ambiental en la que se encuentre involucrado, proponer la sustentabilidad e incorporar la variable ambiental en los programas, proyectos y acciones de los sectores gubernamentales.

El POEGT promueve un esquema de coordinación y corresponsabilidad entre los sectores de la Administración Pública Federal (APF), en quienes recae el contenido del Programa en comentó, ya por del cual se facilitará la creación de sinergias y se fomentará un desarrollo sustentable de las regiones ecológicas que

conforman el territorio nacional, en cuanto al nivel de capacidad, tanto como a su alcance, el POEGT tiene como propósito el establecer de manera concreta que las actividades que se realicen dentro de un territorio específico sean adecuadas a este ya que no pueden comprometerse aspectos importantes como lo es la salud y el medio ambiente de cada región, en el entendido de que cada sector del territorio nacional cuenta con diferentes características los diversos sectores deben direccionar sus programas, proyectos y acciones de forma que se garantice con esto un aprovechamiento sustentable en cada región, actuando de manera congruente con las prioridades establecidas en este Programa a efecto de no evadir el cumplimiento de los diversos ordenamientos y legislaciones ambientales a nivel local o regionales que se encuentren vigentes.


En lo que respecta al campo de aplicación, el POEGT actúa sobre todo el territorio nacional con la finalidad de obtener mejores resultados en la toma de decisiones que hagan los responsables de la APF, los cuales deben de establecer correctas políticas de estado, que contemplen los aspectos sociales y económicos del país, ya que debe de establecer un equilibrio entre los recursos naturales, su aprovechamiento y la satisfacción de las necesidades de la sociedad.

Con fundamento en el artículo 26 del Reglamento de la Ley General del Equilibrio Ecológico y la Protección al Ambiente en Materia de Ordenamiento Ecológico (RLGEEPA, última reforma DOF. 31 de octubre de 2014), establece que la propuesta del programa de ordenamiento ecológico deberá incluir una regionalización del territorio nacional, donde se puedan identificar las áreas de atención prioritaria y las áreas de aptitud sectorial en base a sus lineamientos y estrategias ecológicas las cuales contribuirán de manera significativa con la preservación, protección, restauración y el aprovechamiento sustentable de los recursos naturales dentro de cada región según le corresponda.

La base para la regionalización ecológica, comprende unidades territoriales sintéticas que se integran a partir de los principales factores del medio biofísico: clima, relieve, vegetación y suelo. La interacción de estos factores determina la homogeneidad relativa del territorio hacia el interior de cada unidad y la heterogeneidad con el resto de las unidades. Con este principio se obtuvo como resultado la diferenciación del territorio nacional en 145 unidades denominadas unidades ambientales biofísicas (UAB), representadas a escala 1:2, 000,000, empleadas como base para el análisis de las etapas de diagnóstico y pronóstico, y para construir la propuesta del POEGT; las regiones ecológicas se encuentran conformadas por un conjunto de UAB, las cuales comparten la misma prioridad de atención, de aptitud sectorial y de política ambiental, con base en lo anterior, a cada UAB le fueron asignados lineamientos y estrategias ecológicas específicas.

El área correspondiente al proyecto, siendo esta la Zona sureste de Chihuahua, noreste de Durango y suroeste de Coahuila. Se ubica en la Región Ecológica 10.32, para la cual se determina una Política Ambiental dirigida a lograr la sustentabilidad ambiental del Territorio, para la Unidad Ambiental Biofísica (UAB) 110 Depresión de México, en la que se ubica el área del proyecto y la cual se describe a continuación:

Unidad Ambiental Biofísica sobre la que se ubica el proyecto.

	<p>REGIÓN ECOLÓGICA: 10.32 Unidad Ambiental Biofísica que la compone: 1. Sierras de Baja California Norte 110. Bolsón de Mapimí sur</p>		
	<p>Localización: 1. Noroeste de Baja California 110. Sureste de Chihuahua, Noreste de Durango, Suroeste de Coahuila</p>		
	<p>Superficie en km²: 1. 33,023.46 110. 36,334 Superficie Total: 69,357.46 km²</p>	<p>Población por UAB: 1. 2,213,555 110. 1,533,601 Población Total: 3,747,156 hab.</p>	<p>Población Indígena: 1. Sin presencia 110. Sin presencia</p>
<p>Estado Actual del Medio Ambiente 2008:</p>	<p>1. Estable a Medianamente estable. Conflicto Sectorial Alto. Muy baja superficie de ANP's. Baja degradación de los Suelos. Baja degradación de la Vegetación. Baja degradación por Desertificación. La modificación antropogénica no es significativa. Longitud de Carreteras (km): Media. Porcentaje de Zonas Urbanas: Baja. Porcentaje de Cuerpos de agua: Muy baja. Densidad de población (hab/km²): Media. El uso de suelo es de Otro tipo de vegetación. Con disponibilidad de agua superficial. Déficit de agua subterránea. Porcentaje de Zona Funcional Alta: 41.8. Muy baja marginación social. Muy alto índice medio de educación. Medio índice medio de salud. Bajo hacinamiento en la vivienda. Bajo indicador de consolidación de la vivienda. Medio indicador de capitalización industrial. Bajo porcentaje de la tasa de dependencia económica municipal. Muy alto porcentaje de trabajadores por actividades remuneradas por municipios. Actividad agrícola altamente tecnificada. Media importancia de la actividad minera. Alta importancia de la actividad ganadera.</p> <p>110. Inestable. Conflicto Sectorial Bajo. Baja superficie de ANP's. Alta degradación de los Suelos. Media degradación de la Vegetación. Media degradación por Desertificación. La modificación antropogénica es baja. Longitud de Carreteras (km): Alta. Porcentaje de Zonas Urbanas: Muy baja. Porcentaje de Cuerpos de agua: Muy baja. Densidad de población (hab/km²): Baja. El uso de suelo es de Otro tipo de vegetación-Agrícola: Sin información. Déficit de agua subterránea. Porcentaje de Zona Funcional Alta: 38.4. Baja marginación social. Alto índice medio de educación. Medio índice medio de salud. Bajo hacinamiento en la vivienda. Muy bajo indicador de consolidación de la vivienda. Muy bajo indicador de capitalización industrial. Medio porcentaje de la tasa de dependencia económica municipal. Alto porcentaje de trabajadores por actividades remuneradas por municipios. Actividad agrícola altamente tecnificada. Alta importancia de la actividad minera. Alta importancia de la actividad ganadera.</p>		

Escenario al 2033:		1. Inestable 110. Crítico a Muy crítico			
Política Ambiental:		1 y 110. - Aprovechamiento Sustentable y Preservación			
Prioridad de Atención:		1 y 110. - Baja			
UAB	Rectores del desarrollo	Coadyuvantes del desarrollo	Asociados del desarrollo	Otros sectores de interés	Estrategias sectoriales
1	Preservación de Flora y Fauna	Forestal - Industria - Minería	Desarrollo Social - Turismo	CFE- SCT	1, 2, 3, 4, 5, 6, 7, 8, 12, 14, 15, 15 BIS, 16, 17, 19, 20, 21, 22, 23, 27, 30, 31, 32, 33, 37, 40, 41, 42, 43, 44
110	Preservación De Flora Y Fauna	Ganadería - Minería	Agricultura - Desarrollo Social	Forestal	1, 2, 3, 4, 5, 6, 7, 8, 12, 13, 14, 15, 15 BIS, 31, 32, 36, 37, 40, 41, 42, 43, 44

Estrategias. UAB 1	
Grupo I. Dirigidas a lograr la sustentabilidad ambiental del Territorio	
A) Preservación	1. Conservación <i>in situ</i> de los ecosistemas y su biodiversidad. 2. Recuperación de especies en riesgo. 3. Conocimiento análisis y monitoreo de los ecosistemas y su biodiversidad.
B) Aprovechamiento sustentable	4. Aprovechamiento sustentable de ecosistemas, especies, genes y recursos naturales. 5. Aprovechamiento sustentable de los suelos agrícolas y pecuarios. 6. Modernizar la infraestructura hidroagrícola y tecnificar las superficies agrícolas. 7. Aprovechamiento sustentable de los recursos forestales. 8. Valoración de los servicios ambientales.
C) Protección de los recursos naturales	12. Protección de los ecosistemas.
D) Restauración	14. Restauración de ecosistemas forestales y suelos agrícolas.
E) Aprovechamiento sustentable de recursos naturales no renovables y actividades económicas de producción y servicios	15. Aplicación de los productos del Servicio Geológico Mexicano al desarrollo económico y social y al aprovechamiento sustentable de los recursos naturales no renovables. 15 bis. Consolidar el marco normativo ambiental aplicable a las actividades mineras, a fin de promover una minería sustentable. 16. Promover la reconversión de industrias básicas (textil-vestido, cuero-calzado, juguetes, entre otros), a fin de que se posicionen en los mercados doméstico e internacional. 17. Impulsar el escalamiento de la producción hacia manufacturas de alto valor agregado (automotriz, electrónica, autopartes, entre otras). 19. Fortalecer la confiabilidad y seguridad energética para el suministro de electricidad en el territorio, mediante la diversificación de las fuentes de energía, incrementando la participación de tecnologías limpias, permitiendo de esta forma disminuir la dependencia de combustibles fósiles y las emisiones de gases de efecto invernadero. 20. Mitigar el incremento en las emisiones de Gases Efecto Invernadero y reducir los efectos del Cambio Climático, promoviendo las tecnologías limpias de generación eléctrica y facilitando el desarrollo del mercado de bioenergéticos bajo condiciones competitivas, protegiendo la seguridad alimentaria y la sustentabilidad ambiental. 21. Rediseñar los instrumentos de política hacia el fomento productivo del turismo. 22. Orientar la política turística del territorio hacia el desarrollo regional. 23. Sostener y diversificar la demanda turística doméstica e internacional con mejores relaciones consumo (gastos del turista) – beneficio (valor de la experiencia, empleos mejor remunerados y desarrollo regional).

Grupo II. Dirigidas al mejoramiento del sistema social e infraestructura urbana	
D) Infraestructura y equipamiento urbano y regional	<p>30. Construir y modernizar la red carretera a fin de ofrecer mayor seguridad y accesibilidad a la población y así contribuir a la integración de la región.</p> <p>31. Generar e impulsar las condiciones necesarias para el desarrollo de ciudades y zonas metropolitanas seguras, competitivas, sustentables, bien estructuradas y menos costosas.</p> <p>32. Frenar la expansión desordenada de las ciudades, dotarlas de suelo apto para el desarrollo urbano y aprovechar el dinamismo, la fortaleza y la riqueza de las mismas para impulsar el desarrollo regional.</p>
E) Desarrollo Social	<p>33. Apoyar el desarrollo de capacidades para la participación social en las actividades económicas y promover la articulación de programas para optimizar la aplicación de recursos públicos que conlleven a incrementar las oportunidades de acceso a servicios en el medio rural y reducir la pobreza.</p> <p>37. Integrar a mujeres, indígenas y grupos vulnerables al sector económico-productivo en núcleos agrarios y localidades rurales vinculadas.</p> <p>40. Atender desde el ámbito del desarrollo social, las necesidades de los adultos mayores mediante la integración social y la igualdad de oportunidades. Promover la asistencia social a los adultos mayores en condiciones de pobreza o vulnerabilidad, dando prioridad a la población de 70 años y más, que habita en comunidades rurales con los mayores índices de marginación.</p> <p>41. Procurar el acceso a instancias de protección social a personas en situación de vulnerabilidad.</p>
Grupo III. Dirigidas al fortalecimiento de la gestión y la coordinación institucional	
A) Marco Jurídico	42. Asegurar la definición y el respeto a los derechos de propiedad rural.
B) Planeación del Ordenamiento Territorial	<p>43. Integrar, modernizar y mejorar el acceso al catastro rural y la información agraria para impulsar proyectos productivos.</p> <p>44. Impulsar el ordenamiento territorial estatal y municipal y el desarrollo regional mediante acciones coordinadas entre los tres órdenes de gobierno y concertadas con la sociedad civil.</p>

Estrategias. UAB 110	
Grupo I. Dirigidas a lograr la sustentabilidad ambiental del Territorio	
A) Preservación	<p>1. Conservación <i>in situ</i> de los ecosistemas y su biodiversidad.</p> <p>2. Recuperación de especies en riesgo.</p> <p>3. Conocimiento análisis y monitoreo de los ecosistemas y su biodiversidad.</p>
B) Aprovechamiento sustentable	<p>4. Aprovechamiento sustentable de ecosistemas, especies, genes y recursos naturales.</p> <p>5. Aprovechamiento sustentable de los suelos agrícolas y pecuarios.</p> <p>6. Modernizar la infraestructura hidroagrícola y tecnificar las superficies agrícolas.</p> <p>7. Aprovechamiento sustentable de los recursos forestales.</p> <p>8. Valoración de los servicios ambientales.</p>
C) Protección de los recursos naturales	<p>12. Protección de los ecosistemas.</p> <p>13. Racionalizar el uso de agroquímicos y promover el uso de biofertilizantes.</p>
D) Restauración	14. Restauración de ecosistemas forestales y suelos agrícolas.
E) Aprovechamiento sustentable de recursos naturales no renovables y actividades económicas de producción y servicios	<p>15. Aplicación de los productos del Servicio Geológico Mexicano al desarrollo económico y social y al aprovechamiento sustentable de los recursos naturales no renovables.</p> <p>15 bis. Consolidar el marco normativo ambiental aplicable a las actividades mineras, a fin de promover una minería sustentable.</p>
Grupo II. Dirigidas al mejoramiento del sistema social e infraestructura urbana	
D) Infraestructura y equipamiento urbano y regional	<p>31. Generar e impulsar las condiciones necesarias para el desarrollo de ciudades y zonas metropolitanas seguras, competitivas, sustentables, bien estructuradas y menos costosas.</p> <p>32. Frenar la expansión desordenada de las ciudades, dotarlas de suelo apto para el desarrollo urbano y aprovechar el dinamismo, la fortaleza y la riqueza de las mismas para impulsar el desarrollo regional.</p>
E) Desarrollo Social	<p>36. Promover la diversificación de las actividades productivas en el sector agroalimentario y el aprovechamiento integral de la biomasa. Llevar a cabo una política alimentaria integral que permita mejorar la nutrición de las personas en situación de pobreza.</p> <p>37. Integrar a mujeres, indígenas y grupos vulnerables al sector económico-productivo en núcleos agrarios y localidades rurales vinculadas.</p> <p>40. Atender desde el ámbito del desarrollo social, las necesidades de los adultos mayores mediante la integración social y la igualdad de oportunidades. Promover la asistencia social a los adultos mayores en condiciones de pobreza o vulnerabilidad, dando prioridad a la población de 70 años y más, que habita en comunidades rurales con los mayores índices de marginación.</p> <p>41. Procurar el acceso a instancias de protección social a personas en situación de vulnerabilidad.</p>

Políticas y Estrategias de la Unidad Ambiental Biofísica número 52 y su vinculación con el proyecto.

Política Ambiental	Estrategia UAB 135.	Vinculación con el Proyecto
Grupo I. Dirigidas a lograr la sustentabilidad ambiental del territorio		
A) Preservación.	<ol style="list-style-type: none"> 1. Conservación <i>in situ</i> de los ecosistemas y su biodiversidad. 2. Recuperación de especies en riesgo. 3. Conocimiento, análisis y monitoreo de los ecosistemas y su biodiversidad. 	<p>En la realización del proyecto, se ocuparán únicamente las áreas autorizadas para su elaboración, el desarrollo de las diversas etapas que comprenden el presente proyecto se llevarán a cabo dentro de zonas específicamente urbanas.</p> <p>Dentro de la zona que comprende el presente proyecto, no se encontraron especies de flora y fauna silvestre a las cuales se pudiera ocasionar algún tipo de afectación.</p>
B) Aprovechamiento sustentable.	<ol style="list-style-type: none"> 4. Aprovechamiento sustentable de ecosistemas, especies, genes y recursos naturales. 5. Aprovechamiento sustentable de los suelos agrícolas y pecuarios. 6. Modernizar la infraestructura hidroagrícola y tecnificar las superficies agrícolas. 7. Aprovechamiento 	<p>En cuanto a la realización del presente proyecto, en atención a las diversas etapas del mismo estas realizarán en estricto apego a la legislación ambiental así como también dichas actividades se encaminarán hacia la prevención y mitigación de cualquier tipo de impacto ambiental.</p> <p>Así mismo, toda vez que el Proyecto no implica actividades de cambios de usos de suelo ni se realizarán</p>

Política Ambiental	Estrategia UAB 135.	Vinculación con el Proyecto
	<p>sustentable de los recursos forestales.</p> <p>8. Valoración de los servicios ambientales.</p> <p>9. Propiciar el equilibrio de las cuencas y acuíferos sobreexplotados.</p>	<p>actividades agrícolas, las estrategias 5, 6 y 7, no son aplicables, por lo que no se contravienen con el presente proyecto..</p> <p>En atención a lo anterior se precisa que el proyecto se realizará dentro de zonas seguras para la población y el medio ambiente.</p>
<p>C) Protección de los recursos naturales</p>	<p>10. Reglamentar para su protección el agua en las principales cuencas y acuíferos.</p> <p>11. Mantener en condiciones adecuadas de funcionamiento las presas administradas por CONAGUA.</p> <p>12. Protección de los ecosistemas.</p> <p>13. Racionalizar el uso de agroquímicos y promover el uso de biofertilizantes.</p>	<p>Pese que el proyecto se inserta en zona netamente urbana, se tiene especial cuidado en no afectar los acuíferos y ecosistemas aledaños a éste, aplicando medidas preventivas y de mitigación.</p> <p>Toda vez que el Proyecto, no implica mantenimiento de presas y a su vez no requieren el uso de agroquímicos, estas estrategias no le son aplicables.</p>
<p>D) Restauración</p>	<p>14. Restauración de ecosistemas forestales y suelos agrícolas.</p>	<p>El Proyecto no se ubica en ecosistemas forestales ni agrícolas, por lo que esta estrategia no es aplicable al caso concreto. Sin embargo se considera el porcentaje de área verde que el municipio requiera. Asimismo, se manifiesta que no se contraviene esta estrategia,</p>

Política Ambiental	Estrategia UAB 135.	Vinculación con el Proyecto
		pues no existen zonas dentro del SA objeto de restauración.
<p>E) Aprovechamiento sustentable de recursos naturales no renovables y actividades económicas de producción y servicios.</p>	<p>15. Aplicación de los productos del Servicio Geológico Mexicano al desarrollo económico y social y al aprovechamiento sustentable de los recursos naturales no renovables.</p> <p>15 bis. Consolidar el marco normativo ambiental aplicable a las actividades mineras, a fin de promover una minería sustentable.</p> <p>21. Rediseñar los instrumentos de política hacia el fomento productivo del turismo.</p> <p>22. Orientar la política turística del territorio hacia el desarrollo regional.</p> <p>23. Sostener y diversificar la demanda turística doméstica e internacional con mejores relaciones consumo (gastos del turista)– beneficio (valor de la experiencia, empleos mejor</p>	<p>Toda vez que el Proyecto implica un servicio de un recurso natural no renovable, para el diseño del mismo y evaluación de los impactos que se pudieran generar, se utilizó la información del Servicio Geológico Mexicano.</p> <p>Por otro lado el presente proyecto se encuentra altamente vinculado en cuanto a la supervisión e inspección se refiere ya que guarda constantes revisiones de seguridad buscando siempre el óptimo desempeño en la prevención de riesgos y accidentes.</p>

Política Ambiental	Estrategia UAB 135.	Vinculación con el Proyecto
	remunerados y desarrollo regional).	
Grupo II. Dirigidas al mejoramiento del sistema social e infraestructura urbana.		
Suelo Urbano y Vivienda	24. Mejorar las condiciones de vivienda y entorno de los hogares en condiciones de pobreza para fortalecer su patrimonio.	El presente proyecto no incide negativamente en la presente estrategia, sin embargo sí contribuye al desarrollo económico de la zona, a través de la generación de empleos, lo cual es el mayor aliciente en la disminución de la pobreza al proveer una fuente de empleo para habitantes de la zona.
Zonas de Riesgo y prevención de contingencias.	25. Prevenir y atender los riesgos naturales en acciones coordinadas con la sociedad civil. 26. Promover la reducción de la vulnerabilidad física.	En cuanto a los numerales citados se han tomado las medidas pertinentes para que el proyecto se encuentre enfocado al desarrollo y mejoramiento de la región con atención a los puntos que representen vulnerabilidad dentro del área física.
C) Agua y Saneamiento.	27. Incrementar el acceso y calidad de los servicios de agua potable, alcantarillado y saneamiento de la región. 28. Consolidar la calidad del agua en la gestión	El presente proyecto no involucra el uso de agua para procesos; asimismo, el agua que sea generada será conducida a la red municipal, previo acuerdo premiso con dicha autoridad y pago de derechos correspondiente.

Política Ambiental	Estrategia UAB 135.	Vinculación con el Proyecto
	<p>integral del recurso hidrico.</p> <p>29. Posicionar el tema del agua como un recurso estratégico y de seguridad nacional.</p> <p>30. Construir y modernizar la red carretera a fin de ofrecer mayor seguridad y accesibilidad a la población y así contribuir a la integración de la región.</p>	<p>Los drenajes de servicios y pluvial serán separados. A su vez se contará con un sistema de trampas de aceite con el objeto de evitar que alguna traza de hidrocarburo pueda llegar a la red de alcantarillado.</p>
<p>D) Infraestructura y equipamiento urbano</p>	<p>31. Generar e impulsar las condiciones necesarias para el desarrollo de ciudades y zonas metropolitanas seguras, competitivas, sustentables, bien estructuradas y menos costosas.</p> <p>32. Frenar la expansión desordenada de las ciudades, dotarlas de suelo apto para el desarrollo urbano y aprovechar el dinamismo, la fortaleza y la riqueza de las mismas para impulsar el desarrollo regional.</p> <p>33. Apoyar el desarrollo de capacidades para la participación social en las actividades económicas y promover la articulación de programas para optimizar la aplicación de recursos</p>	<p>Dentro del presente proyecto se tiene como propósito principal el analizar las condiciones de la infraestructura y equipamiento para el mejor desarrollo de la actividades que contempla, abordando en primer lugar elementos y componentes de la estructura urbana y su relación con la actividad económica, en segundo lugar, se describen las características que presentan la infraestructura y equipamiento relacionadas con esta actividad en la localidad en estudio, para derivar sus limitaciones y fortalezas.</p>

Política Ambiental	Estrategia UAB 135.	Vinculación con el Proyecto
	<p>públicos que conlleven a incrementar las oportunidades de acceso a servicios en el medio rural y reducir la pobreza.</p> <p>34. Integración de las zonas rurales de alta y muy alta marginación a la dinámica del desarrollo nacional.</p>	
E) Desarrollo social	<p>35. Inducir acciones de mejora de la seguridad social en la población rural para apoyar la producción rural ante impactos climatológicos adversos.</p> <p>36. Promover la diversificación de las actividades productivas en el sector agroalimentario y el aprovechamiento integral de la biomasa. Llevar a cabo una política alimentaria integral que permita mejorar la nutrición de las personas en situación de pobreza.</p> <p>37. Integrar a mujeres indígenas y grupos vulnerables al sector económico-productivo en núcleos agrarios y localidades rurales vinculadas.</p> <p>38. Fomentar el desarrollo de capacidades básicas</p>	<p>El Proyecto se desarrolla en zonas urbanas y no en áreas ni agrícolas, por lo que dentro de las actividades que conforman el presente proyecto estas estrategias no son aplicables al caso concreto.</p> <p>En cuanto a las actividades relacionadas con el proyecto se refiere estas no implican actividades vinculadas con el tema de desarrollo social establecidas en las estrategias 37, 38, 39 y 40, las mismas no son aplicables, dada la naturaleza del proyecto no es factible la inclusión de los grupos vulnerables por el grado técnico que se requiere para la realización de las diversas etapas del proyecto, sin embargo si se fomenta el desarrollo económico y social derivado de la actividad productiva del sector energético.</p>

Política Ambiental	Estrategia UAB 135.	Vinculación con el Proyecto
	<p>de las personas en condición de pobreza.</p> <p>39. Incentivar el uso de los servicios de salud, especialmente de las mujeres y los niños de las familias en pobreza.</p> <p>40. Atender desde el ámbito del desarrollo social, las necesidades de los adultos mayores mediante la integración social y la igualdad de oportunidades. Promover la asistencia social a los adultos mayores en condiciones de pobreza o vulnerabilidad, dando prioridad a la población de 70 años y más, que habita en comunidades rurales con los mayores índices de marginación.</p> <p>41. Procurar el acceso a instancias de protección social a personas en situación de vulnerabilidad.</p>	<p>Al realizarse las actividades dentro de la zona urbana que comprende la zona Geográfica de la Región Urbana de la Ciudad de Querétaro, las estrategias aquí planteadas no son aplicables al proyecto, en cuanto al tema de desarrollo social se presentan conceptos alternativos de desarrollo los cuales incluyen la cultura y desarrollo humano con un enfoque vinculatorio del desarrollo económico de la región.</p> <p>Dentro del territorio nacional se han registrado procesos de reconfiguración económica, que se encuentran vinculadas con la creciente demanda en materia de salud, seguridad, empleo, vivienda, educación, medio ambiente, etc.</p> <p>En este contexto, resulta necesario comprender y diseñar instrumentos de política y participación ciudadana para asegurar su éxito.</p>
Grupo III. Dirigidas al Fortalecimiento de la gestión y la coordinación institucional		
A) Marco Jurídico.	42. Asegurar la definición	En la realización del Proyecto no se han

Política Ambiental	Estrategia UAB 135.	Vinculación con el Proyecto
	y el respeto a los derechos de propiedad rural.	comprometido derechos de propiedad rural, el desarrollo de actividades que integran el presente proyecto respetan cabalmente los derechos de la propiedad rural y urbana.
B) Planeación del ordenamiento territorial.	44. Impulsar el ordenamiento territorial estatal y municipal y el desarrollo regional mediante acciones coordinadas entre los tres órdenes de gobierno y concertadas con la sociedad civil.	En el presente apartado se manifiesta que dentro del proyecto no se encontraron actividades con relación a la planeación del ordenamiento territorial; sin embargo, el mismo si contribuye al desarrollo regional así como también se apega a lo establecido en la planeación del ordenamiento territorial que actualmente se encuentra vigente.

En relación a las estrategias con anterioridad señaladas, se encuentran aplicables al desarrollo del proyecto, las correspondientes al denominado “Grupo II” y que se encuentran dirigidas al mejoramiento del sistema social así como al desarrollo infraestructura urbana a través de Infraestructura y equipamiento urbano y regional.

En relación a las estrategias ambientales el presente proyecto pretende impulsar y consolidar las iniciativas contenidas dentro de la política ambiental y a su vez impulsar el desarrollo dentro de la región, sin dejar de observar aspectos importantes como lo es la protección y conservación in situ, las áreas naturales protegidas en los ámbitos federal, estatal y municipal, las áreas de conservación ecológica de los centros de población, aquellas destinadas voluntariamente a la conservación y las designadas por su importancia a nivel internacional, incrementando el número de áreas que cuentan con un financiamiento garantizado para las acciones básicas de conservación.

Estrategias

Dentro de las estrategias planteadas en tablas anteriores cabe señalar que el proyecto se encuentra enfocado hacia el óptimo cumplimiento de los diversos planes de desarrollo dentro del territorio nacional cabe destacar el numeral 31 que se encuentra relacionado con el desarrollo sustentable de las zonas metropolitanas a lo largo y ancho del territorio nacional buscando mejorar las condiciones.

31. Generar e impulsar las condiciones necesarias para el desarrollo de ciudades y zonas Metropolitanas seguras, competitivas, sustentables, bien estructuradas y menos costosas.

Vinculación.

El desarrollo del proyecto propuesto es congruente con la Política Ambiental de **Aprovechamiento Sustentable, Protección, Restauración y Preservación**; y las estrategias dirigidas al mejoramiento del sistema social e infraestructura urbana, a través de Infraestructura y equipamiento urbano y regional, que se establecen para la Región Ecológica donde se ubica el área del proyecto, ya que se plantea realizar las actividades del proyecto en forma ordenada y mediante la ejecución de las medidas de mitigación de los impactos a generar durante el desarrollo de las actividades, protegiendo los recursos naturales de la zona. Así como este camino impulsara el desarrollo urbano para la zona Geográfica de la Región, en forma ordenada y bien estructurada.

En relación a las estrategias con anterioridad señaladas, se encuentran aplicables al desarrollo del proyecto, las correspondientes al denominado "Grupo II" y que se encuentran dirigidas al mejoramiento del sistema social así como al desarrollo infraestructura urbana a través de Infraestructura y equipamiento urbano y regional.

II.3 MODELO DE ORDENAMIENTO ECOLÓGICO DEL TERRITORIO DEL ESTADO DURANGO.

El estado de Durango, posee una extensión territorial de 123,334 KM², presenta condiciones fisiográficas y ecológicas muy diversas, lo cual le confiere una diversidad de paisajes, riqueza biológica y abundancia de recursos naturales. En el estado se encuentran selvas tropicales en la región de las cañadas, bosques templados y fríos en la Sierra Madre Occidental, pastizales en los Valles y vegetación xerófila en las zonas desérticas entre otros tipos de vegetación.

La riqueza de la flora y la fauna se deben a la diversidad de ecosistemas y también a la mezcla de los elementos provenientes tanto de la región holártica como de la neotropical. Los recursos naturales son variados; la minería, agricultura, forestería y ganadería son actividades que sustentan una porción importante de la economía de la entidad. Aunque su extensión territorial es basta, el número de habitantes es relativamente pequeño, con tan solo 1.5 millones de habitantes aproximadamente, la mitad de los cuales habita en ciudades de más de 10 mil habitantes. Sin embargo, la ocupación y uso del territorio por la sociedad, ha provocado diversos problemas ambientales, como erosión, deforestación, pérdida de biodiversidad, contaminación del suelo y del aguas, etc.

El Modelo de Ordenamiento Ecológico para el estado de Durango., en consideración a su escala 1:250 000, se considera indicativo, y está dirigido fundamentalmente a las entidades de gobierno; es un instrumento de planeación que tiene como propósito generar y promover políticas de uso de territorio bajo los principios del desarrollo sustentable. Esto es, que generen desarrollo económico, equidad social y equilibrio ambiental. Estas políticas ambientales generales deberán orientar el uso del territorio mediante la formación de leyes, reglamentos, programas y proyectos acordes con la vocación natural del suelo, a fin de revertir los procesos de deterioro del ambiente.

El Programa Estatal de Ordenamiento Ecológico es de observancia general y obligatoria para las dependencias y entidades de la administración pública federal, estatal y municipal, en la elaboración y aplicación de sus planes y programas, en el ámbito de sus respectivas competencias y en el marco de sus disposiciones jurídicas aplicables para el ejercicio de sus atribuciones. Sin embargo las obras o actividades que se realicen dentro del área de ordenamiento, así como el otorgamiento de los permisos de uso d suelo o de construcción y las constancias de zonificación, se sujetaran a lo dispuesto en la legislación aplicable de orden federal, estatal y municipal, ene l ámbito de su respectiva competencia.

La Ley General del Equilibrio Ecológico y Protección al Ambiente (LGEEPA, 1998) y su reglamento indican que los ordenamientos se desarrollan en cuatro fases: Descriptiva, Diagnostica, Prospectiva y Propositiva.

La metodología general del Ordenamiento Ecologico consiste en analizar espacialemente la realidad en sus comeponentes natural, social, económico, para posteriormente desarrollar modelos de integración y evaluación de la aptitud del terreno para los diferentes usos. Los beneficios en la instrumentación del Ordenamiento Ecológico, entendido este como un proceso para dirimir conflictos sobre uso de suelo del territorio, altamente influyentes, se pueden señalar de manera resumida en la certidumbre que brinda con ello a la inversión, así como a la preservación del medio ambiente y a la conservación de los recursos naturales.

El estudio se realizó utilizando la información disponible en 2005, año en que se inicio el estudio. La información geográfica y estadística provino principalmente del INEGI, pero también se uso información de la SEMARNATR, CONAFOR, INE, CONAPO, SRNyMA, CIIDIR, COLPOS, entre otras. Con esa información se realizaron modelos geográficos para identificar la aptitud del suelo en términos genéricos: Agricultura de riego, Agricultura de temporal, Ganadería extensiva, forestal maderable, forestal no maderable y Producción de Servicios Ambientales, sin detallar los tipos de cultivo o de servicio ambiental. Por otro lado, la información social y económica se analizó a nivel de municipio, y sirvió para formular las estrategias de desarrollo sustentable.

En el marco anterior, el Modelo de Ordenamiento Ecológico del Estado de Durango, resulta un documento que, una vez decretado, deberá de entrar a las fases de implementación, evaluación, y su consecuente actualización. Temas importantes para la entidad como la minería y aun interés global, tal como el cambio climático, deberán de analizarse e incluirse a mayor profundidad, como aspecto que, necesariamente, influyen en los ámbitos de desarrollo natural, social y económico.

Cabe señalar que las Normas Oficiales referidas en los criterios ecologicos de las Unidades de Gestión Ambiental, son solo unas de las obligadas a cumplirse, sin que esto limite la obligación de observar otras existentes relacionadas, no incluidas.

Para el caso de Durango existen 308 unidades ambientales, siendo el caso que para efectos del presente proyecto la Unidad de Gestión Ambiental del predio de la pretendida ubicación de merito, corresponde a la Unidad de Gestión Ambiental 82.

Los criterios de la Unidad de Gestión Ambiental 82, corresponden a "infraestructura y zonas urbanas", cuyo analisis de compatibilidad y vinculación jurídica, se presenta a continuación:

CRITERIO		VINCULACIÓN
IZ1	Desalentar el establecimiento de asentamientos urbanos en suelos con alta fertilidad.	El presente proyecto no se desarrolla sobre suelos con alta fertilidad, dado que se ubicará en el estacionamiento de un centro comercial, por lo que no contraviene el presente criterio.
IZ2	Fomentar la observancia de la NOM-083-SEMARNAT-2003, para la	El presente proyecto no contempla la construcción de un

	planeación de los tiraderos municipales, y la reubicación a sitios con bajo impacto sobre mantos freáticos, vegetación y fauna silvestre.	relleno sanitario, por lo que contraviene el presente criterio.
IZ3	Observar las normas NOM-001-SEMARNAT (SIC), NOM-002-SEMARNAT (SIC) Y NOM-004-SEMARNAT (SIC), para el saneamiento de aguas superficiales	El presente proyecto en sus descargas, observará lo dispuesto por la NOM-002-SEMARNAT-1996, dado que la descarga de aguas residuales será conducida y tratada por el organismo operador, previo pago de derechos.
IZ4	Desincentivar el establecimiento de asentamientos humanos en zonas de conservación con pendientes mayores al 15%, barrancas, lechos de ríos intermitentes, y en sierras abruptas.	El presente proyecto no se construirá en una zona con pendiente del 15%, además de no ser relativo al establecimiento de asentamientos humanos, por lo que no contraviene el presente criterio.
IZ5	Promover la protección y restauración de las corrientes de ríos, arroyos, canales, y causes que atraviesan los asentamientos urbanos y turísticos.	El presente proyecto no se desarrollará en un predio atravesado por corrientes de ríos, arroyos, canales, y causes por lo que no se contraviene el presente criterio.
IZ6	Fomentar la realización de obras para permitir el flujo seguro de la vida silvestre, terrestre, de un lado a otro de carreteras y autopistas (principalmente en estas últimas)	El presente proyecto no se ubica en zonas con existencia de fauna silvestre, además de no tratarse de la construcción de carreteras o autopistas, por lo que no se contraviene el presente criterio.
IZ7	Impulsar que las áreas de reserva territorial para crecimiento urbano decretadas por los programas de conurbación y los programas de desarrollo urbano mantengan su cubierta vegetal en tanto sean ocupadas.	El presente proyecto no se construye sobre áreas de reserva, máxime cuando la ubicación pretendida es en el estacionamiento de un centro comercial.
IZ8	Incentivar la reubicación de los asentamientos humanos irregulares que se encuentran ocupando la zona	El presente proyecto no contraviene estos criterios, máxime cuando no tiene relación

	federal destinada a restauración y/o conservación de recursos naturales y procesos ecológicos que brinden servicios ambientales a la región.	alguna con la construcción de asentamientos humanos, por lo que no contraviene los mismos.
IZ9	Desalentar el crecimiento de asentamientos humanos en zonas de riesgo industrial y de eventos naturales (inundación, derrumbes, etc.), así como de hábitats críticos.	
IZ10	Desincentivar la creación de nuevos núcleos de población en las zonas con política de protección, restauración o conservación.	
IZ11	Desalentar la edificación de viviendas en los derechos de vía en carreteras, ferrocarriles y líneas de alta tensión, así como en la zona federal.	
IZ12	Fomentar la preservación de la vegetación en zonas cercanas a las ciudades, particularmente en laderas, con pendientes mayores a 20%.	En el presente proyecto, no obstante no ubicarse en un predio con pendiente alguna, no se prevé la remoción de cubierta vegetal alguna.
IZ13	Promover que las poblaciones con más de 2,500 habitantes cuenten con plantas de tratamiento de aguas residuales, de acuerdo a la NOM-087-SEMARNAT-1995.	Las aguas residuales sanitarias, serán conducidas a los servicios de alcantarillado y tratamiento del organismo operador correspondiente, en términos de la NOM-002-SEMARNAT-1996, por lo que no se contraviene el presente criterio.
IZ14	Promover en poblaciones menores de 2,500 habitantes se realice el tratamiento de aguas residuales mediante sistemas alternativos.	
AG1	Fomentar la construcción de tanques de tormentas para la captación de aguas fluviales.	

Desarrollo Urbano y Uso de Suelo

El crecimiento urbano está relacionado con el incremento de habitantes, necesidades de suelo y la expansión de la infraestructura y de equipamiento de apoyo correspondiente, por esta situación, el desarrollo urbano debe implicar un proceso de crecimiento planeado, con el objetivo de buscar el equilibrio entre los elementos físicos, económicos y sociales.

Esto a su vez, conlleva el crecimiento en el desarrollo de las actividades productivas, las condiciones socioeconómicas de la población y la conservación del medio ambiente; cuyos resultados se traducen en el incremento en la calidad de vida de la sociedad.

En el caso del municipio de Gómez Palacio Durango, se cuenta con el Reglamento de Construcciones S Y DESARROLLO URBANO, PARA EL MUNICIPIO DE GÓMEZ PALACIO, DGO, publicado en el periódico oficial de la entidad federativa el domingo 8 de febrero de 2009.

A efecto de precisar el alcance y directrices jurídicas que debe observar necesariamente toda construcción en el municipio de mérito, el reglamento en mención establece como instrumento de regulación y política en materia de desarrollo urbano la denominada constancia de compatibilidad urbanística, a través de la cual, previo a la realización de una obra, la autoridad competente en materia de desarrollo urbano del municipio, manifiesta su voluntad unilateral a través del mencionado acto administrativo a efecto de determinar si la pretendida obra es acorde a la normatividad urbanística, para consecuentemente dictar las condiciones o limitantes que se deberá observar en la construcción del proyecto que se trate.

Para mayor ilustración se citan los siguientes artículos del reglamento en mención:

Constancia de Compatibilidad Urbanística	
<p>Artículo 46.- La Constancia de Compatibilidad Urbanística es el documento oficial expedido por El Director donde se señalan los usos o destinos de áreas y predios permitidos, condicionados o prohibidos con base en la zonificación prevista en los planes, programas y declaratorias de desarrollo urbano. Estas tendrán una vigencia de un año contado a partir del día siguiente de su expedición.</p>	<p>El presente proyecto cuenta con la constancia de compatibilidad urbanística, emitida a través del oficio No. OPU-SDU-CU-CU0160/17 del 9 de febrero de 2017 por la dirección de obras públicas y desarrollo urbano del Municipio de Gómez Palacio, Durango, por la cual se establece como compatible el uso del suelo del predio de la pretendida ubicación del proyecto, para la construcción y operación de una mini-estación de servicio.</p>

Artículo 47.- Los predios, es decir, los inmuebles indivisos propiedad de una persona física o moral donde se pretenda la realización de acciones urbanas en el Municipio se sujetarán a las siguientes normas generales:

VINCULACIÓN CON LAS NORMAS GENERALES DE ACCIONES URBANAS	
<p>Norma 1.- Un predio podrá alojar todos los usos del suelo permitidos o condicionados que le señale la zonificación correspondiente de los planes, programas y declaratorias de desarrollo urbano, siempre y cuando cumpla con los COS, CUS, superficie, frentes, alturas, restricciones, áreas para servicio, vialidad y lo demás señalado en los mismos, así como con lo dispuesto en este reglamento.</p>	<p>En el presente proyecto se mantendrán las especificaciones que señala la normatividad aplicable en la materia, así como lo establecido en la Constancia de Compatibilidad Urbana.</p>
<p>Norma 2.- Si en un predio con más de una zonificación, se pretende alojar vivienda y usos no habitacionales, el número máximo de viviendas y el número máximo de metros cuadrados a construir, será el que se obtenga de respetar el COS, CUS y la altura.</p>	<p>El presente proyecto no contempla alojar viviendas, por lo que no contraviene la presente norma.</p>
<p>Norma 3.- Cuando en los Planes de Zonificación los límites de zonas dividan un predio, el propietario podrá optar entre:</p> <ol style="list-style-type: none"> 1.- Mantener los tipos de zonas determinados por los planes. 2.- Elegir cualquiera de los tipos de zonas determinados, debiendo sujetarse a lo siguiente: <ol style="list-style-type: none"> a.- Respetar la estructura vial determinada en el Plan de Desarrollo Urbano correspondiente. b.- Determinar los accesos y salidas vehiculares. En caso de que se elija alguno de los usos para el frente del predio hacia esta vialidad, 	<p>En el presente proyecto el predio no es dividido por límite alguno, por lo que no contraviene el presente criterio.</p>

<p>considerando que gravitarán sobre las vialidades de mayor jerarquía, garantizar las franjas de amortiguamiento con los usos incompatibles o determinados 3.- Firmar convenio con la Autoridad Municipal para el desarrollo del predio.</p>	
<p>Norma 4.- En caso de existir en una zonificación determinada por los planes, predios debidamente legalizados con anterioridad a la entrada en vigor y oficialización del Plan, con superficie menor a la del lote mínimo, podrá construirse en ellos hasta una vivienda.</p>	<p>El presente proyecto no se construirá sobre una superficie menor a un lote mínimo.</p>
<p>Norma 5.- El espacio para cochera es obligatorio en las construcciones habitacionales podrá techarse pero en ningún caso podrá cambiarse su uso, sobre todo para convertirlo en uso comercial.</p>	<p>El presente proyecto no es relativo a construcciones habitacionales, por lo que no contraviene este criterio.</p>
<p>Norma 6.- En el caso de usos condicionados, las acciones urbanas que se pretendan realizar en estos, deberán cumplir con los siguientes condicionamientos y normas mínimas de evaluación según la zonificación de que se trate y de acuerdo a señalado en el artículo 48 del presente: A. Informe preventivo o manifiesto de impacto ambiental aprobado. B. Estudio de impacto urbano aprobado. C. Anuencia vecinal en un radio de 50 mts a la redonda del predio propiedad del solicitante. D. Aprobación de Protección Civil.</p>	<p>El presente proyecto, pese a no encontrarse dentro de los usos condicionados referidos en esta norma general, cumple con cada uno de los criterios:</p> <ol style="list-style-type: none"> a. El IP en materia ambiental se solicita por el presente Informe. b. En su momento se obtendrá el estudio de impacto urbano, en caso de ser obligatorio conforme al normatividad. c. En el momento oportuno se obtendrá la anuencia vecinal, no obstante no tener vecinos en el radio de 50m. d. Se cuenta con factibilidad de protección civil.
<p>Norma 7.- El equipamiento educativo desde el nivel elemental hasta la preparatoria, no deberá ubicar sus accesos sobre vialidades primarias.</p>	<p>El presente proyecto no es relativo a instalaciones educativas, por lo que no contraviene el presente criterio.</p>

<p>Además deberán proporcionar dentro del predio, un área de ascenso y descenso para seis vehículos si es menor a 12 aulas y para escuelas con más aulas, esta área será de 1.8 vehículos por aula.</p>	
<p>Norma 8.- En los casos en que los estacionamientos estipulados por este reglamento, se localicen a nivel y a descubierto, deberán plantar un árbol por cada dos cajones de estacionamiento. En los casos de utilizarse predios baldíos para estacionamientos se deberá plantar un árbol cada 4m. sobre el frente del predio.</p>	<p>El presente proyecto se efectuará en un estacionamiento, para lo cual se utilizará una superficie del propio estacionamiento, previamente construido, sin que se trate en sí mismo de un estacionamiento, además de considerar áreas verdes, por lo que no se contraviene la presente norma general.</p>
<p>Norma 9.- Las Universidades, Tecnológicos e Instituciones de educación superior deberán ubicarse próximos a la vialidad primaria y con un mínimo de 2 accesos a vialidades secundarias.</p>	<p>El presente proyecto no es relativo a instalaciones educativas, por lo que no contraviene el presente criterio.</p>
<p>Norma 10.- Los estadios, arenas, hipódromos, ferias y exposiciones, auditorios y centros de convenciones, al ser de uso eventual o periódico, podrán utilizar sus áreas de estacionamiento en los tiempos libres, como áreas deportivas y recreativas, siempre y cuando éstos inmuebles sean de propiedad pública, y se cumpla el reglamento respectivo.</p>	<p>El presente proyecto no es relativo a estadios, arenas, hipódromos, ferias y exposiciones, auditorios o centros de convenciones, por lo que no se contraviene el presente criterio.</p>
<p>Norma 11.- Los centros comerciales deberán ubicar sus accesos preferentemente sobre vialidades primarias, debiendo preservar en el predio un área de acceso con espacio de espera para un mínimo de seis vehículos o 1.8 vehículos por local, y prever áreas específicas de maniobras para carga y descarga.</p>	<p>El presente proyecto no es relativo a la instalación de un centro comercial, sin embargo al construirse dentro del estacionamiento de un centro comercial, el espacio de estacionamientos ya se encuentra conforme a la regla general que nos ocupa.</p>

II.3.1 Plan Municipal de Desarrollo Urbano de Gómez Palacio, Durango.

La planeación es un medio para lograr un desempeño eficiente del quehacer público sobre el desarrollo y crecimiento del municipio, siguiendo los objetivos rectores de la normativa vigente con el fin de orientar la actividad económica para obtener el máximo beneficio social, buscando un desarrollo equilibrado del municipio.

Mediante la Planeación, la Administración Municipal de Gómez Palacio, permitirá la conformación de instrumentos y mecanismos integrales para el desarrollo del municipio en coordinación con los ámbitos estatal y federal, con acciones y estrategias a corto, mediano y largo plazo, permitiendo dar continuidad a los proyectos y programas para así lograr que Gómez Palacio sea una parte fundamental de la Zona Metropolitana de la Laguna.

Bajo esta perspectiva, el crecimiento urbano está relacionado con el incremento de habitantes, necesidades de suelo y la expansión de la infraestructura y de equipamiento de apoyo correspondiente, por esta situación, el desarrollo urbano implica un proceso de crecimiento planeado, con el objetivo de buscar el equilibrio entre los elementos físicos, económicos y sociales.

Esto a su vez, conlleva el crecimiento en el desarrollo de las actividades productivas, las condiciones socioeconómicas de la población y la conservación del medio ambiente; cuyos resultados se traducen en el incremento en la calidad de vida de la sociedad.

El polígono del predio de la pretendida ubicación del proyecto se encuentra en área urbana, tal como se puede apreciar de la visualización siguiente del plano general del plan de desarrollo que nos ocupa:



REGLAMENTO PARA EL ESTABLECIMIENTO DE GASOLINERAS Y ESTACIONES DE SERVICIOS DEL MUNICIPIO DE DURANGO

...Artículo 4.- Los predios para el establecimiento de gasolineras deberán estar ubicados en lugares compatibles, de conformidad con los usos del suelo determinados en el Reglamento aplicable. Se permitirá la instalación de Gasolineras o Estaciones de Servicio en corredores urbanos y de servicios, vías principales, accesos a carreteras y carreteras respetando en todo momento lo estipulado por el presente.

Artículo 5.- No podrán ubicarse gasolineras dentro de áreas consideradas como de Preservación Ecológica. ...

Es relevante precisar que el predio de la pretendida ubicación del proyecto, se sitúa en una zona EA2 EQUIPAMIENTO (MERCADO-CNETRO COMERCIAL), conforme lo establecido por la constancia de compatibilidad urbanística, adjunto al presente.

Es de destacar que de la visualización del denominado SIGEIA, en relación con el área de influencia del proyecto, no se desprende la existencia de restricciones o condicionantes que impidan la ejecución del proyecto, lo cual se ve reforzado por el desarrollo del análisis del presente capítulo.

II.4 Normas Oficiales Mexicanas.

Las Normas Oficiales Mexicanas (NOM's), han adquirido mayor importancia dentro del sistema jurídico mexicano; en la materia ambiental son de vital importancia ya que sirven de apoyo a los diversos ordenamientos ambientales con el objetivo de obtener un mejor resultado al regular diversas actividades humanas de manera completa.

El tema de las NOM's es de vital importancia ya que en mayor medida contribuyen al efectivo cumplimiento de la legislación ambiental, ya que las Normas Oficiales Mexicanas ofrecen métodos técnicos que sirven como herramienta para los sujetos obligados para observar el efectivo cumplimiento de la legislación ambiental, dado que no se trata solamente de aplicarlas y cumplirlas, el problema se encuentra tanto en la naturaleza de dichas disposiciones jurídicas, lo cual se traduce en su obligatoriedad, como en la cada vez más frecuente e indebida remisión que las leyes y los reglamentos hacen a las NOM's y a la proliferación de éstas.

Las NOM's son un instrumento jurídico cada vez más importante en nuestro país, ante la necesidad de atender diversos problemas que surgen a partir de las diversas actividades humanas que se encuentran en constante evolución, la proliferación de NOM's en nuestro ordenamiento se ha ido incrementando de manera considerable, lo anterior es así ya que se han producido una cantidad poco manejable de disposiciones jurídicas generales que cumplen con un sinnúmero de fines, las NOM's no deben de ser creadas indistintamente con el propósito de cubrir vacíos legales, deben de existir con el propósito de otorgar certidumbre en las relaciones jurídicas, como política regulatoria y en coordinación con la legislación ambiental cubrir las necesidades de la población.

II.4.1 Normas de la Secretaría del Medio Ambiente Recursos y Naturales (SEMARNAT)

Norma Oficial Mexicana NOM-EM-ASEA-001 El objetivo de esta Norma Oficial Mexicana de Emergencia es establecer las especificaciones, parámetros y requisitos técnicos mínimos de seguridad industrial y operativa, y protección ambiental que se deben cumplir en el diseño, construcción, mantenimiento y operación de estaciones de servicio de fin específico y asociadas a la actividad de Expendio en su modalidad de Estación de Servicio para Autoconsumo para gasolinas y diésel, por lo que el presente proyecto se ajustara a los parámetros, requisitos técnicos para asegurar la protección ambiental.

II.4.2 Normas Oficiales Mexicanas en materia de aire.

En el presente apartado se señalan las NOM'S relacionadas con la emisión de gases contaminantes, las cuales se han diseñado y aplicado en atención a la medición de límites máximos de emisión de las diversas fuentes generadoras de dichas emisiones, cabe señalar que estas normas oficiales se han hecho cada vez más estrictas ya que es claro que dentro de la política ambiental del país es claramente prioritario reducir los efectos de los gases.

Las normas oficiales mexicanas en materia de aire que se vinculan al Proyecto se enlistan en la siguiente tabla:

Normas Oficiales Mexicanas en materia de aire.

Norma Oficial Mexicana	Descripción
NOM-041-SEMARNAT-2015. DOF 10/06/2015.	La presente norma persigue la actualización de los límites máximos permisibles de emisión de gases

<p>Que establece los límites máximos permisibles de emisión de gases contaminantes provenientes del escape de los vehículos automotores en circulación que usan gasolina como combustible.</p>	<p>provenientes del escape de vehículos automotores en circulación que usan gasolina como combustible, con el Método Dinámico a nivel nacional, así como, la integración de los avances tecnológicos y la incorporación de medidas de cumplimiento ambiental, para los vehículos de procedencia extranjera que se introducen al país para su importación definitiva como medidas de protección al medio ambiente, al ser humano y sus ecosistemas.</p> <p>Los vehículos utilizados dentro del desarrollo del proyecto cumplen cabalmente con los métodos especificados dentro de la norma oficial al no rebasar los límites señalados.</p>
<p>NOM-043-SEMARNAT-1993. DOF:23/04/2003</p> <p>Que establece los niveles máximos permisibles de emisión a la atmosfera de partículas sólidas provenientes de fuentes fijas.</p>	<p>La presente norma oficial mexicana establece los niveles máximos permisibles de emisión a la atmósfera de partículas sólidas provenientes de fuentes fijas.</p> <p>Considerando que las fuentes fijas generan contaminantes como son las partículas sólidas que al combinarse en la atmósfera con otros, deterioran la calidad del aire, es necesario que sean controladas mediante el establecimiento de niveles máximos permisibles de emisión que aseguren la preservación del equilibrio ecológico y la protección al ambiente.</p> <p>El presente proyecto no pertenece al grupo de las denominadas fuentes fijas, máxime cuando no emite partículas sólidas a la atmósfera, por lo que no se contraviene lo previsto en la Norma en comento.</p>
<p>NOM-045-SEMARNAT-2006. DOF:13/09/2007</p>	<p>Esta Norma Oficial Mexicana establece los límites máximos permisibles de coeficiente de absorción de luz y el porcentaje de opacidad, provenientes del escape de los</p>

<p>Que establece los límites máximos permisibles de opacidad, procedimiento de prueba y características técnicas del equipo de medición para vehículos en circulación que usan diesel como combustible.</p>	<p>vehículos automotores en circulación que usan diesel como combustible, procedimiento de prueba y características técnicas del equipo de medición.</p> <p>Se encarga de regular a los vehículos, unidades de verificación y autoridades competentes, se excluyen de la aplicación de la presente Norma, la maquinaria equipada con motores a diesel empleada en las actividades agrícolas, de la construcción y de la minería.</p> <p>En consecuencia, el 100% de los vehículos que se utilicen para la etapa de construcción del presente proyecto, deberán cumplir con las especificaciones de las Normas aplicables.</p>
<p>NOM-085-SEMARNAT-2011 DOF: 02/02/2012</p> <p>Contaminación atmosférica, Niveles máximos permisibles de emisión de los equipos de combustión de calentamiento indirecto y su medición.</p>	<p>Establecer los niveles máximos permisibles de emisión de humo, partículas, monóxido de carbono (CO), bióxido de azufre (SO₂) y óxidos de nitrógeno (NO_x) de los equipos de combustión de calentamiento indirecto que utilizan combustibles convencionales o sus mezclas, con el fin de proteger la calidad del aire.</p> <p>La norma en comento se encuentra registrada dentro del Programa Nacional de Normalización 2008, con el propósito de actualizar los niveles máximos permisibles de emisión de contaminantes a la atmósfera de los equipos de combustión de calentamiento indirecto nuevos, establecer precisiones técnicas referentes a los métodos analíticos y frecuencia de medición, e incluir el Procedimiento de Evaluación de la Conformidad.</p> <p>Dentro del presente proyecto, no se tienen o emplean equipos de calentamiento indirecto, por lo que no se contraviene lo previsto en la Norma en comento.</p>

<p>NOM-086-SEMARNAT-SENER-SCFI-2005 DOF: 28/11/07</p> <p>Especificaciones de los combustibles fósiles para la protección ambiental.</p>	<p>Esta Norma Oficial Mexicana establece las especificaciones sobre protección ambiental que deben cumplir los combustibles fósiles líquidos y gaseosos que se comercializan en el país</p> <p>La presente norma tiene como objetivo establecer la definición de especificaciones sobre protección ambiental para los combustibles tiene como objeto disminuir significativamente las emisiones a la atmósfera y debe ser acorde con las características de los equipos y sistemas de combustión que los utilizan en fuentes fijas y en el transporte.</p> <p>El combustible objeto de comercio del proyecto que nos ocupa, se apega en lo conducente a las Normas aplicables.</p>
---	--

En relación a la anterior tabla el presente proyecto, se encuentra apegado a lo establecido en las Normas Oficiales precisadas, se vinculan con el proyecto al ser utilizados vehículos dentro de las actividades que comprenden el proyecto en su etapa de construcción y operación en lo conducente, es decir los vehículos utilizados en las actividades de preparación del sitio, construcción y operación del Proyecto deberán cumplir con las normas de verificación vigentes, no obstante serán continuamente verificados para cumplir con las normas oficiales mexicanas: NOM-041-SEMARNAT-2006 y NOM-045-SEMARNAT- 2006.

II.4.3 Normas Oficiales Mexicanas en materia de ruido

En los últimos años la contaminación por ruido ha ido en incremento debido al incremento aumento de la población en la mayoría del territorio nacional, problema que se vuelve aún mayor dentro de las grandes ciudades, en la actualidad el tema de la contaminación por ruido representa una constante problemática, la cual repercute en los aspectos fisiológicos, psicológicos, económicos y sociales de la población en general.

Una de las principales causas que contribuyen al problema de la contaminación acústica es sin lugar a dudas la actividad humana, considerando lo anterior dentro del presente proyecto se procedió a la identificación de las Normas Oficiales

Mexicanas que competen a dicha problemática, para el proyecto, se analizaron la siguientes normas oficiales mexicanas:

Normas Oficiales Mexicanas en materia de ruido.

Norma Oficial Mexicana	Descripción
<p>NOM-080-SEMARNAT-1994 DOF: 23/04/2003</p> <p>Que establece los límites máximos permisibles de emisión de ruido provenientes del escape de los vehículos automotores, motocicletas y triciclos motorizados en circulación y su método de medición.</p>	<p>La presente norma regula la emisión de ruido proveniente de los vehículos automotores, motocicletas y triciclos motorizados en circulación altera el bienestar del ser humano y el daño que le produce, con motivo de la exposición, depende de la magnitud y del número, por unidad de tiempo, de los desplazamientos temporales del umbral de audición.</p> <p>En atención a lo anterior es que resulta necesario establecer los límites máximos permisibles de emisión de este contaminante.</p>
<p>NOM-081-SEMARNAT-1994. DOF:</p> <p>Límites máximos permisibles de emisión de ruido de las fuentes fijas y su método de medición.</p>	<p>Un factor a considerar de la presente norma es que la emisión de ruido proveniente de las fuentes fijas puede ocasionar daños en la salud del ser humano, con motivo de la exposición, depende de diversos aspectos como lo son la magnitud y el número, por unidad de tiempo, de los desplazamientos temporales del umbral de audición, es por ello, que es necesario establecer límites máximos permisibles en lo que respecta a la emisión de este contaminante.</p> <p>Con la finalidad de establecer límites máximos permisibles de emisión de ruido que genera el funcionamiento de las fuentes fijas, surge la presente norma oficial mexicana dentro de la cual se establece el método de medición por el cual se determina su nivel emitido hacia el</p>

	ambiente.
--	-----------

Los vehículos automotores contratados, así como la maquinaria utilizada para la realización del proyecto, cuentan con los requerimientos señalados como lo son los sistemas silenciadores de ruido, así como silenciadores ubicados en el sistema de escape de gases, en cumplimiento con lo estipulado en la NOM-080-SEMARNAT-1994.

Las estrategias adoptadas dentro del presente proyecto se encuentran encaminadas considerablemente a crear conciencia dentro de la población de la importancia del fenómeno que nos ocupa, y en parte debido a las repercusiones tecnológicas, económicas y sociales a efecto de contribuir a una política eficaz de lucha contra el ruido a fin de contrarrestar este tipo de problemática y de esta forma obtener una adecuada calidad acústica dependiendo de los sectores que se traten como pueden ser con predominio de suelo residencial, industrial, recreativo, uso sanitario, terciario, transporte y espacios naturales.

II.4.4 Normas Oficiales Mexicanas en materia de descarga de aguas residuales

En cuanto al tema de descarga de aguas residuales se trata, se debe entender como se ha expresado de igual forma en líneas anteriores, la descarga de residuos surge como consecuencia de las diferentes actividades productivas que se desarrollan dentro de las sociedades, se generan una serie de desechos sólidos, líquidos o gaseosos que pueden tener efectos negativos sobre el ambiente y la salud humana.

En virtud de lo anterior y a efecto de evitar que se produzcan efectos negativos relacionados con el tema de descargas residuales, se encuentran vinculadas con la realización del proyecto las siguientes Normas Oficiales Mexicanas:

Normas Oficiales Mexicanas en materia de descarga de aguas residuales.

Norma Oficial Mexicana	Descripción
NOM-001-SEMARNAT-1996 DOF: 23/07/80. Que establece los límites máximos permisibles de contaminantes en las descargas de aguas residuales en aguas y bienes nacionales.	Esta Norma Oficial Mexicana establece los límites máximos permisibles de contaminantes en las descargas de aguas residuales en aguas y bienes nacionales, con el objeto de proteger su calidad y posibilitar sus usos, y es de observancia obligatoria para los responsables de dichas descargas.

	<p>En el presente proyecto no se descargarán aguas residuales a cuerpos receptores de carácter federal, por lo que no se contraviene la presente disposición.</p>
<p>NOM-002-SEMARNAT-1996 DOF: 09/01/97</p> <p>Que establece los límites máximos permisibles de contaminantes en las descargas de aguas residuales a los sistemas de alcantarillado urbano o municipal.</p>	<p>Esta Norma Oficial Mexicana establece los límites máximos permisibles de contaminantes en las descargas de aguas residuales a los sistemas de alcantarillado urbano o municipal con el fin de prevenir y controlar la contaminación de las aguas y bienes nacionales.</p> <p>Se encarga de proteger la infraestructura de dichos sistemas en relación a dichas descargas.</p> <p>El agua residual proveniente de los servicios sanitarios, se descargará a la red de alcantarillado municipal, sin embargo al no ser agua proveniente de proceso, se cumplirá con los LMP de la norma en comento; asimismo se contará con trampas de aceite para evitar que trazas de hidrocarburos lleguen a las descargas residuales. Por último se tiene que los drenajes pluviales y de servicio se encuentran separados, garantizando de esta forma el cumplimiento de la norma en comento.</p>
<p>NOM-003-SEMARNAT-2011 DOF:21/09/1998</p> <p>Que establece los límites máximos permisibles de contaminantes para las aguas residuales tratadas que se</p>	<p>Esta Norma Oficial Mexicana establece los límites máximos permisibles de contaminantes para las aguas residuales tratadas que se reúsen en servicios al público, con el objeto de proteger el medio ambiente y la salud</p>

<p>reúsen en servicios al público.</p>	<p>de la población, y es de observancia obligatoria para las entidades públicas responsables de su tratamiento y reusó.</p> <p>En el caso de que el servicio al público se realice por terceros, éstos serán responsables del cumplimiento de la presente Norma, desde la producción del agua tratada hasta su reusó o entrega, incluyendo la conducción o transporte de la misma.</p> <p>En el presente proyecto no se generará agua residual para ser reutilizada, por lo que no se contraviene la presente norma.</p>
--	--

Es importante destacar que el hecho de que se ponga en vigor una norma legal para la protección del medio ambiente, no establece que la situación a que ella se refiere haya quedado regulada completamente, es por ello que resulta indispensable para su aplicación que su contenido sea desarrollado con el nivel de especificación que otorgan las normas oficiales mexicanas.

II.4.5 Normas Oficiales Mexicanas en materia de Manejo y transportación de residuos peligrosos generados en las etapas de construcción, operación y abandono.

En materia de Residuos Peligrosos en México, se puede encontrar distintos tipos de ellos, tantos como actividades humanas existen, los diversos tipos de procesos que generan residuos con naturaleza sólida, pastosa, líquida o gaseosa, que pueden tener las siguientes características: corrosivas, reactivas, explosivas, tóxicas, estos de igual forma representan riesgos a la salud humana y al ambiente.

Una vez visto lo anterior tenemos que el manejo de los residuos peligrosos generados en la etapa de construcción y operación del Proyecto se sujetó a lo establecido en las normas contenidas en la siguiente tabla, asimismo, se implementaran Programas o Planes de Manejo de Residuos Sólidos, que sean específicos para el proyecto.

Normas Oficiales Mexicanas en materia de manejo de residuos.

Norma Oficial Mexicana	Descripción
NOM-052-SEMARNAT-2005	Esta Norma Oficial Mexicana establece el

<p>DOF: 23/06/06</p> <p>Que establece las características, el procedimiento de identificación y los listados de los residuos peligrosos.</p>	<p>procedimiento para identificar si un residuo es peligroso, el cual incluye los listados de los residuos peligrosos y las características que hacen que se consideren como tales.</p> <p>Los residuos peligrosos, en cualquier estado físico, por sus características corrosivas, reactivas, explosivas, inflamables, tóxicas, y biológico-infecciosas, y por su forma de manejo pueden representar un riesgo para el equilibrio ecológico, el ambiente y la salud de la población en general, por lo que es necesario determinar los criterios, procedimientos, características y listados que los identifiquen.</p> <p>Los residuos que se generen en cada una de las etapas del presente proyecto, serán caracterizados en términos de la presente norma.</p>
<p>NOM-053-SEMARNAT-1993 DOF:22/10/1993</p> <p>Que establece el procedimiento para llevar a cabo la prueba de extracción para determinar los constituyentes que hacen a un residuo peligroso por su toxicidad al ambiente.</p>	<p>En la presente norma se determinan las técnicas de manejo más apropiadas y la toxicidad al ambiente de un residuo peligroso es necesario establecer los procedimientos para llevar a cabo la prueba de extracción y determinar los constituyentes del mismo.</p> <p>Esta norma tiene con objetivo primordial el establecer un procedimiento por medio del cual se puedan determinar los constituyentes que hacen a un residuo peligroso en cuanto a su toxicidad con el ambiente.</p> <p>En caso de que surja la necesidad de caracterizar un residuo, deberá efectuarse en términos de esta norma.</p>
<p>NOM-054-SEMARNAT-1993 DOF:</p> <p>Que establece el procedimiento para determinar la</p>	<p>Dentro de esta norma oficial mexicana se encuentra el procedimiento aplicable para efectuar la determinación de la incompatibilidad entre dos o más de los residuos considerados como peligrosos que</p>

<p>incompatibilidad entre dos o más residuos considerados como peligrosos por la Norma Oficial Mexicana NOM-052-SEMARNAT-1993.</p>	<p>se encuentren dentro de la lista establecida en la norma oficial mexicana NOM-052-ECOL- 1993.</p> <p>La presente norma oficial mexicana se desarrolla a partir de la necesidad de establecer métodos para la generación y manejo de residuos peligrosos.</p> <p>Para el manejo de los residuos dentro de las instalaciones del proyecto, deberá observarse necesariamente la presente NOM, con mayor énfasis en los almacenes temporales.</p>
--	--

Las diversas actividades realizadas en el presente proyecto han sido enfocadas a su vez a evitar riesgos al medio ambiente y a la salud causados por los residuos peligrosos, los cuales representan un foco de atención, no solo a nivel nacional, sino que es un tema actualmente de carácter global, conscientes de esto se ha propiciado que las actividades a realizar se generen en base disposiciones regulatorias (leyes, reglamentos y normas), para lograr un manejo responsable, en caso de resultar necesario, de los residuos peligrosos cualquiera que sea su característica a fin cualquier tipo de riesgo, por menor que sea, a efecto de garantizar límites de exposición o alternativas de tratamiento y disposición final para de esta forma reducir su volumen y peligrosidad.

II.4.6 Normas Oficiales Mexicanas en materia de Flora y fauna.

El presente proyecto ha sido realizado con una cuidadosa planificación territorial la cual se orienta hacia la protección de la flora y fauna que se encuentran dentro del territorio, dentro de las actividades productivas del hombre encontramos que estas pueden generar un desequilibrio que puede conducir a poner en peligro especies de flora y fauna o en caso contrario contribuir con la aparición de plagas, así como interferir en el ciclo natural en el desarrollo de la flora y la fauna.

La diversidad de las especies dentro del territorio, depende en gran medida de la presencia complementaria de otro tipo de especies, así como también de la existencia de fuentes de agua, de factores topográficos y fisiográficos entre otros aspectos por lo cual dentro del presente proyecto se cuidó de manera importante no interferir en factores ambientales que comprometieran el desarrollo de la flora y fauna nativa de los municipios donde se contempló el proyecto de referencia.

Normas Oficiales Mexicanas en materia para la protección de flora y fauna.

Norma Oficial Mexicana	Descripción
<p>NOM-059-SEMARNAT-2010 DOF:30/12/2010</p> <p>Que determina las especies y subespecies de flora y fauna silvestres terrestres y acuáticas en peligro de extinción, amenazadas, raras y las sujetas a protección especial y que establece especificaciones para su protección.</p>	<p>En la presente Norma Oficial Mexicana, se identifican las especies o poblaciones de flora y fauna silvestres en riesgo en la República Mexicana, mediante la elaboración de listas que integran los criterios de inclusión, exclusión, así como también el cambio de categoría de riesgo para las especies o poblaciones, utilizando métodos de evaluación para determinar el nivel riesgo de extinción en que se encuentra la especie sujeta a la evaluación establecida por esta Norma.</p> <p>Tanto en el SA como en el área de influencia, al ser en su totalidad zona urbana, no existen especies comprendidas dentro de la Norma en mención.</p>

La flora y fauna silvestres, son conforman un aspecto fundamental y representativo de la biodiversidad ya que su aportación ética dentro la cultural de la región contribuye con los aspectos económicos, políticos, ecológicos, recreacionales, educativos así como también científicos, dentro del desarrollo de las actividades humanas, el proyecto dentro de la región es congruente con la protección y conservación de los ecosistemas y de no transgredir con ningún tipo de alteraciones al hábitat representativo del Estado ya que de esta forma se pretende obtener un proyecto de carácter sustentable con los recursos naturales.

En el Área del Proyecto, no se identificaron especies con el estatus de conservación según la NOM-059-SEMARNAT-2010, debido a que es una zona completamente urbanizada, de acuerdo a lo establecido dentro de la NOM vigente no se encontró dentro del listado algún tipo de especie susceptible de riesgo a la cual se le pudiera causar algún tipo de afectación como consecuencia de las actividades vinculadas a la realización del proyecto en observancia de la presente norma oficial mexicana.

II.5 Normas aplicables al proyecto.

II.5.1 Norma Oficial Mexicana NOM-138-SEMARNAT/SSA1-2012.

Límites máximos permisibles de hidrocarburos en suelos y lineamientos para el muestreo en la caracterización y especificaciones para la remediación.

Apartados de la NOM-138-SEMARNAT/SSA1-2012 aplicables al proyecto.

Artículo	Vinculación con la modificación del Proyecto y cumplimiento
<p>7. Lineamientos para el plan de muestreo en la caracterización</p> <p>En caso de derrames o fugas, la caracterización se debe realizar después de haber tomado las medidas de urgente aplicación.</p>	<p>En caso fortuito de derrames o fugas de hidrocarburos, la Promovente realizará la caracterización, después de haber tomado las medidas de urgente aplicación y prestar el programa de remediación ante la SEMARNAT.</p> <p>Dentro del cumplimiento de la presente norma, la promovente realiza actividades de monitoreo periódicamente a fin de garantizar la seguridad del proyecto que se vincula a la presente norma, así como también se cuenta con planeación estratégica en caso de eventos negativos en el desarrollo de sus actividades.</p> <p>Las disposiciones de esta NOM serán de observancia obligatoria en caso de algún derrame de hidrocarburos durante la etapa de operación.</p>

II.6 Disposiciones Legales Aplicables al Proyecto.

El Derecho Ambiental Mexicano, como sistema de regulación, ha ido en constante transformación dándole cada vez más importancia al aprovechamiento sostenible de los recursos naturales así como de la prevención y vigilancia de las actividades industriales, asumiendo de manera completa a nivel nacional e internacional su compromiso en cuanto a la protección del medio ambiente y la salud de las personas.

Es oportuno en un inicio señalar que el derecho ambiental, constituye una disciplina jurídica en múltiples ámbitos de desarrollo y en constante evolución adecuándose a los supuestos específicos de cada sociedad en particular, por lo que el derecho ambiental constituye el conjunto de normas regulatorias de relaciones de derecho público o privado tendientes a disciplinar las conductas en orden al uso racional y conservación del medio ambiente, en cuanto a la prevención de daños al mismo, a fin de lograr el mantenimiento del equilibrio natural, lo que redundará en una optimización de la calidad de vida.

II.6.1 LEY GENERAL DEL EQUILIBRIO ECOLÓGICO Y PROTECCIÓN AL AMBIENTE.

En 1988 fue promulgada la Ley General de Equilibrio Ecológico y la Protección al Ambiente, la cual amplió la visión estratégica y transmitió facultades y obligaciones específicas a las entidades federativas y a los municipios, para que la problemática ambiental de cada estado pueda ser atendida de manera directa.

La Ley General de Equilibrio Ecológico y la Protección al Ambiente (LGEEPA) es la encargada de regular las acciones en materia de protección al ambiente, conservación y manejo de los recursos naturales que se realicen en bienes y zonas de jurisdicción del Estado, y en consecuencia de sus municipios.

Artículos de la Ley General de Equilibrio ecológico y Protección al Ambiente que se encuentran vinculados al proyecto.

LEY General del Equilibrio Ecológico y la Protección al Ambiente (DOF 28 de enero de 1988; última reforma 09 de Enero de 2015)	Vinculación con el proyecto
<p>Artículo 1.- La presente Ley es reglamentaria de las disposiciones de la Constitución Política de los Estados Unidos Mexicanos que se refieren a la preservación y restauración del equilibrio ecológico, así como a la protección al ambiente, en el territorio nacional y las zonas sobre las que la nación ejerce su soberanía y jurisdicción. Sus disposiciones son de orden público e interés social y tienen</p>	<p>La LGEEPA tiene aplicación directa con el proyecto, puesto que es el instrumento normativo que regula las obras o actividades que deben someterse al proceso de Evaluación del Impacto Ambiental (mismas que se enuncian en 13 fracciones) y que sin embargo remite al Reglamento en la materia para identificar las obras o actividades que deben someterse al proceso de impacto ambiental. El</p>

<p>por objeto propiciar el desarrollo sustentable y establecer las bases para:...</p> <p>VIII.- El ejercicio de las atribuciones que en materia ambiental corresponde a la Federación, los Estados, el Distrito Federal y los Municipios, bajo el principio de concurrencia previsto en el artículo 73 fracción XXIX-G de la Constitución; ...</p> <p>...En todo lo no previsto en la presente Ley, se aplicaran las disposiciones contenidas en otra leyes relacionadas con las materias que regula este ordenamiento.”</p> <p>Artículo 5.- Son facultades de la Federación:...</p> <p>... X.- La evaluación del impacto ambiental de las obras o actividades a que se refiere el artículo 28 de esta Ley y, en su caso, la expedición de las autorizaciones correspondientes; ...</p> <p>Artículo 23.- Para contribuir al logro de los objetivos de la política ambiental, la planeación del desarrollo urbano y la vivienda, además de cumplir con lo dispuesto en el artículo 27 constitucional en materia de asentamientos humanos, considerara los siguientes criterios...</p> <p>...VI.- Las autoridades de la Federación, los Estados, el Distrito Federal y los Municipios, en la esfera de su competencia, promoverán la utilización de instrumentos</p>	<p>proyecto MANIFIESTO DE IMPACTO AMBIENTAL PARA LA CONSTRUCCION del presente proyecto se encuadra en los supuestos para presentar un Informe Preventivo.</p> <p>El Informe Preventivo de Impacto Ambiental se elaboró con base a la Guía correspondiente.</p> <p>Es evidente que la relación que existe entre la Legislación Ambiental y el proyecto que se describe dentro de la presente manifestación, a raíz de las diversas actividades que conforman el presente proyecto, siendo así se analizaron los mecanismos normativos y administrativos que regulan la política ambiental a efecto de realizar cada una de todas las actividades con el propósito de favorecer el medio ambiente y el desarrollo de la región de forma que se genere un proyecto sustentable para todos los involucrados.</p> <p>En el caso de los instrumentos de comando y control, destacan los ajustes tanto al ordenamiento ecológico del territorio como a la evaluación del impacto ambiental, en virtud de que en ambos casos se busca una transformación de fondo, pero sobre todo vincularlos de manera importante al tratarse de dos instrumentos de carácter preventivo.</p> <p>En efecto, en el caso del ordenamiento ecológico del territorio la transformación implica que este instrumento trascienda de una mera referencia en la toma de decisiones, a inducir y, sobre todo, regular el uso del suelo a partir de la</p>
--	--

económicos, fiscales y financieros de política urbana y ambiental, para inducir conductas compatibles con la protección y restauración del medio ambiente y con un desarrollo urbano sustentable; ...

Artículo 28.- La evaluación del impacto ambiental es el procedimiento a través del cual la Secretaría establece las condiciones a que se sujetara la realización de obras y actividades que puedan causar desequilibrio ecológico o rebasar los límites y condiciones establecidos en las disposiciones aplicables para proteger el ambiente y preservar y restaurar los ecosistemas, a fin de evitar o reducir al mínimo sus efectos negativos sobre el medio ambiente.

Para ello, en los casos en que determine el Reglamento que al efecto se expida, quienes pretendan llevar a cabo alguno de las siguientes obras o actividades, requerirán previamente la autorización en materia de impacto ambiental de la Secretaría:

I.- Obras hidráulicas, vías generales de comunicación, oleoductos, gasoductos, carboductos y poliductos;

Artículo 30.- Para obtener la autorización a que se refiere el artículo 28 de esta Ley, los interesados deberán presentar a la Secretaría una manifestación de impacto ambiental, la cual deberá contener, por lo menos, una descripción de los posibles efectos en el o los ecosistemas que pudieran ser afectados por la obra o actividad de que se trate,

vocación ecológica de las zonas o regiones específicas en donde éste se aplique, dependiendo de la modalidad de que se trate.

En cualquier caso la manera en que se regula este instrumento busca, desde la definición de una zonificación determinada, prever los efectos adversos que sobre el ambiente y los recursos naturales generarían determinadas obras y actividades.

Por ello, el presente proyecto se ajusta al procedimiento de evaluación de impacto ambiental por medio del cual se busca, entre otras cosas, convertir a ese instrumento en el complemento del ordenamiento ecológico del territorio en casos específicos, respecto de la definición de medidas para prevenir, evitar, mitigar y compensar los efectos ambientales adversos de obras y actividades establecidas en la propia ley.


En cuanto al uso de los instrumentos de política ambiental en torno a los cuales se lleva a cabo la revisión, análisis y discusión de proyectos y obras que trascienden en el desarrollo económico de la región, el proyecto en cuestión se apega a lo establecido en el ordenamiento ecológico del territorio ya que se ha logrado incorporar a la gestión ambiental de manera correcta tal y como se prevé en nuestra legislación ambiental, por lo que resulta necesario fortalecer la normatividad a efecto de proteger el derecho que tiene todo ser humano a un medio ambiente sano.

<p>considerando el conjunto de los elementos que conforman dichos ecosistemas, así como las medidas preventivas, de mitigación y las demás necesarias para evitar y reducir al mínimo los efectos negativos sobre el ambiente.</p> <p>Cuando se trate de actividades consideradas altamente riesgosas en los términos de la presente Ley, la manifestación deberá incluir el estudio de riesgo correspondiente.</p>	
<p>CAPITULO II PREVENCION Y CONTROL DE LA CONTAMINACION DE LA ATMOSFERA</p> <p>Artículo. 113.- No deberán emitirse contaminantes a la atmósfera que ocasionen o puedan ocasionar desequilibrios ecológicos o daños al ambiente. En todas las emisiones a la atmósfera, deberán ser observadas las previsiones de esta Ley y de las disposiciones reglamentarias que de ella emanen, así como las normas oficiales mexicanas expedidas por la Secretaría (Desfogues emergentes o purga total de la red).</p>	<p>Por lo que respecta al presente apartado dedicado a las emisiones a la atmósfera, se manifiesta en el presente proyecto que las únicas emisiones anticipadas para el proyecto motivo de esta Manifestación de Impacto Ambiental son las derivadas de liberaciones accidentales y por mantenimiento mayor así como las asociadas a la purga del mismo Sistema con motivo de su abandono, y las de los vehículos automotores empleadas durante su construcción, operación y mantenimiento. Dada su ocurrencia eventual, para las primeras (accidente o mantenimiento mayor), en cualquiera de los casos, se notificara rápida y/o oportunamente a la autoridad la ocurrencia de cualquiera de ellos.</p> <p>Para las emisiones de los vehículos automotores se cumplirá cabalmente las normas aplicables:</p> <p>NOM-041-SEMARNAT-2006. Que establece los límites máximos</p>

	<p>permisibles de emisión de gases contaminantes provenientes del escape de los vehículos automotores en circulación que usan gasolina como combustible.</p> <p>NOM-045-SEMARNAT-1996. Niveles máximos permisibles de opacidad del humo proveniente del escape de vehículos automotores en circulación que usan diesel o mezclas que incluyan diesel como combustible.</p> <p>NOM-044-SEMARNAT-2006, Que establece los límites máximos permisibles de emisión de hidrocarburos totales, hidrocarburos no metano, monóxido de carbono, óxidos de nitrógeno, partículas y opacidad de humo provenientes del escape de motores nuevos que usan diesel como combustible y que se utilizaran para la propulsión de vehículos automotores nuevos con peso bruto vehicular mayor de 3,857 kilogramos, así como para unidades nuevas con peso bruto vehicular mayor a 3,857 kilogramos equipadas con este tipo de motores.</p>
<p>CAPITULO III PREVENCIÓN Y CONTROL DE LA CONTAMINACIÓN DEL AGUA Y DE LOS ECOSISTEMAS ACUÁTICOS</p> <p>Artículo 117.- Para la prevención y control de la contaminación del agua se consideraran los siguientes criterios:</p> <p>I. La prevención y control de la contaminación del agua, es fundamental para evitar que se reduzca su disponibilidad y para</p>	<p>El proyecto propuesto se apega y cumple con lo establecido en este apartado de la Ley y se observa en el contenido del presente estudio llevando acabo las medidas necesarias a fin de prevenir la contaminación del agua y de los ecosistemas acuáticos, así como llevar acabo las medidas necesarias a fin de evitar cualquier descarga de agua residual.</p>

<p>proteger los ecosistemas del país;</p> <p>II. Corresponde al Estado y la sociedad prevenir la contaminación de ríos, cuencas, vasos, aguas marinas y demás depósitos y corrientes de agua, incluyendo las aguas del subsuelo;</p> <p>III. El aprovechamiento del agua en actividades productivas susceptibles de producir su contaminación, conlleva la responsabilidad del tratamiento de las descargas, para reintegrarla en condiciones adecuadas para su utilización en otras actividades y para mantener el equilibrio de los ecosistemas;</p> <p>IV. Las aguas residuales de origen urbano deben recibir tratamiento previo a su descarga en ríos, cuencas, vasos, aguas marinas y demás depósitos o corrientes de agua, incluyendo las aguas del subsuelo; y</p> <p>V. La participación y corresponsabilidad de la sociedad es condición indispensable para evitar la contaminación del agua.</p> <p>Artículo 121.- No podrán descargarse o infiltrarse en cualquier cuerpo o corriente de agua o en el suelo o subsuelo, aguas residuales que contengan contaminantes, sin previo tratamiento y el permiso o autorización de la autoridad federal, o de la autoridad local en los casos de descargas en aguas de jurisdicción local o a los sistemas de drenaje y alcantarillado de los centros de población.</p>	<p>Dada la naturaleza del proyecto, es muy poco intensivo en el uso de agua; el consumo más significativo sin duda es el agua de consumo humano durante su construcción, primeramente y posteriormente el agua para servicios.</p>

<p>CAPITULO IV PREVENCIÓN Y CONTROL DE LA CONTAMINACIÓN DEL SUELO</p> <p>Artículo 134.- Para la prevención y control de la contaminación del suelo, se consideraran los siguientes criterios:</p> <p>I. Corresponde al estado y la sociedad prevenir la contaminación del suelo;</p> <p>II. Deben ser controlados los residuos en tanto que constituyen la principal fuente de contaminación de los suelos;</p> <p>III.- Es necesario prevenir y reducir la generación de residuos sólidos, municipales e industriales; incorporar técnicas y procedimientos para su reusó y reciclaje, así como regular su manejo y disposición final eficientes;</p> <p>Fracción reformada DOF 13-12-1996</p> <p>IV.- La utilización de plaguicidas, fertilizantes y sustancias toxicas, debe ser compatible con el equilibrio de los ecosistemas y considerar sus efectos sobre la salud humana a fin de prevenir los danos que pudieran ocasionar, y</p> <p>Fracción reformada DOF 13-12-1996</p> <p>V.- En los suelos contaminados por la presencia de materiales o residuos peligrosos, deberán llevarse a cabo las acciones necesarias para recuperar o restablecer sus condiciones, de tal manera que puedan ser utilizados en cualquier tipo de actividad prevista por</p>	<p>El proyecto se apega a lo establecido en el precepto al considerar en todo momento el manejo adecuado de los recibos que genere y en todas sus etapas de desarrollo, para lograr un óptimo desempeño y de esta forma continuar con sus actividades en estricto apego a la ley buscando el desarrollo sustentable de dichas actividades.</p> <p>Dentro de las actividades comprendidas al proyecto que nos ocupa no existen actividades que involucren contaminación del suelo, a su vez por no ser la naturaleza del proyecto no se utilizaron plaguicidas, fertilizantes o alguna sustancia tóxica que pueda involucrar riesgos en las salud en cuanto a la generación de residuos sólidos la empresa promovente realizará las actividades correspondientes a la prevención y reducción de residuos sólidos de acuerdo a la legislación vigente dentro del territorio donde se ejecute el proyecto.</p> <p>Resulta necesario enfocar esfuerzos enfocados hacia la gestión adecuada de los residuos que se generen con el objetivo principal de ubicar los aspectos más importantes dentro de este tipo de problemas.</p>
--	--

<p>el programa de desarrollo urbano o de ordenamiento ecológico que resulte aplicable</p>	
<p>CAPITULO VI MATERIALES Y RESIDUOS PELIGROSOS</p> <p>Artículo 150.- Los materiales y residuos peligrosos deberán ser manejados con arreglo a la presente Ley, su Reglamento y las normas oficiales mexicanas que expida la Secretaría, previa opinión de las Secretarías de Comercio y Fomento Industrial, de Salud, de Energía, de Comunicaciones y Transportes, de Marina y de Gobernación. La regulación del manejo de esos materiales y residuos incluirá según corresponda, su uso, recolección, almacenamiento, transporte, reusó, reciclaje, tratamiento y disposición final.</p>	<p>En cuanto a materiales o residuos peligrosos se establece que el proyecto se apegará de manera uniforme a lo establecido en el precepto señalado, por lo que al considerar el desarrollo de los planes de manejo que señala la ley general para la prevención y gestión integral de residuos en seguimiento y análisis de la legislación vigente, no se encontraron resultados adversos derivados de la realización de las actividades que integran el presente proyecto.</p>
<p>Artículo 151.- La responsabilidad del manejo y disposición final de los residuos peligrosos corresponde a quien los genera. En el caso de que se contrate los servicios de manejo y disposición final de los residuos peligrosos con empresas autorizadas por la Secretaría y los residuos sean entregados a dichas empresas, la responsabilidad por las operaciones será de éstas independientemente de la responsabilidad que, en su caso, tenga quien los generó.</p> <p>Quienes generen, reusen o reciclen residuos peligrosos, deberán hacerlo del conocimiento de la Secretaría en</p>	<p>En efecto la implantación del proyecto, generara residuos peligrosos consistentes fundamentalmente de residuos contaminados con diesel, aceite lubricante, grasa, pinturas y adelgazadores ya sea por derrame accidental o por la realización de labores de mantenimiento.</p> <p>Para la gestión de estos residuos peligrosos se cumplen con las normas aplicables:</p> <p> NOM-052-SEMARNAT-2005. Que establece las características, el procedimiento de identificación, clasificación y los listados de los</p>

<p>los términos previstos en el Reglamento de la presente Ley.</p> <p>En las autorizaciones para el establecimiento de confinamientos de residuos peligrosos, sólo se incluirán los residuos que no puedan ser técnica y económicamente sujetos de reuso, reciclamiento o destrucción térmica o físico química, y no se permitirá el confinamiento de residuos peligrosos en estado líquido.</p>	<p>residuos peligrosos.</p> <p>🏢 NOM-054-SEMARNAT-1993. Procedimiento para determinar la incompatibilidad entre dos o más residuos considerados como peligrosos por la norma oficial NOM-052-SEMARNAT-2005.</p> <p>🏢 NOM-138-SEMARNAT/SS-2003. Límites máximos permisibles de hidrocarburos en suelos y las especificaciones para su caracterización y remediación.</p>
<p>Artículos 152 BIS.- Cuando la generación, manejo o disposición final de materiales o residuos peligrosos, produzca contaminación del suelo, los responsables de dichas operaciones deberán llevar a cabo las acciones necesarias para recuperar y restablecer las condiciones del mismo, con el propósito de que éste pueda ser destinado a alguna de las actividades previstas en el programa de desarrollo urbano o de ordenamiento ecológico que resulte aplicable, para el predio o zona respectiva.</p>	

En relación al análisis de concordancia del presente proyecto y de acuerdo con lo estipulado en la Ley General del Equilibrio Ecológico y la Protección al Ambiente, se puede observar de manera clara y precisa que en el desarrollo del proyecto, el cual se ha sometido a la autorización de su digno cargo, se apega y cumple de manera correcta con los preceptos citados con anterioridad por lo que a la materia ambiental le compete.

II.6.2 Ley General de Cambio Climático

Ante la evidente problemática a nivel global como lo es el “cambio climático”, se publica en el Diario Oficial de la Federación el 06 de junio de 2012, con esta Ley México asume el compromiso ante la comunidad internacional de combatir los efectos nocivos que amenazan su gran biodiversidad con el firme propósito de

establecer una relación armónica entre el sector económico y la protección al medio ambiente a efecto de implementar una política regulatoria sustentable.

La problemática relacionada con el incremento de las concentraciones de gases de efecto invernadero en la atmosfera, producto de las actividades humanas relacionadas con la quema de combustibles y el cambio de uso de suelo, así como los cambios de clima y los fenómenos de carácter hidrometeorológico, ha tenido serias consecuencias a nivel mundial y nacional.

Artículos de la Ley General de Cambio Climático que se encuentran vinculados al proyecto.

Ley General de Cambio Climático (DOF 6 de junio de 2012, Última reforma 13 de mayo de 2015)	Vinculación con el proyecto
<p>TÍTULO PRIMERO DISPOSICIONES GENERALES CAPÍTULO ÚNICO</p> <p>Artículo 1º.- La presente ley es de orden público, interés general y observancia en todo el territorio nacional y las zonas sobre las que la nación ejerce su soberanía y jurisdicción y establece disposiciones para enfrentar los efectos adversos del cambio climático. Es reglamentaria de las disposiciones de la Constitución Política de los Estados Unidos Mexicanos en materia de protección al ambiente, desarrollo sustentable, preservación y restauración del equilibrio ecológico.</p> <p>Entre sus principales objetos se destaca el siguiente:</p> <p>IV. Reducir la vulnerabilidad de la población y los ecosistemas del país frente a los efectos adversos del cambio climático, así como crear y fortalecer las capacidades nacionales de respuesta al fenómeno (Art 2o)</p>	<p>La problemática relacionada con el incremento de las concentraciones de gases de efecto invernadero en la atmosfera, producto de las actividades humanas relacionadas con la quema de combustibles y el cambio de uso de suelo, así como los cambios de clima y los fenómenos de carácter hidrometeorológico, ha tenido serias consecuencias a nivel mundial y nacional.</p> <p>Es por ello que México ha tenido un gran interés en dar cumplimiento a los compromisos y acciones derivadas de la Convención Marco de las Naciones Unidas sobre Cambio Climático (CMNUCC) a la que se ha suscrito desde hace más de 20 años y cumple con lo establecido en este y otros instrumentos en materia de cambio climático, entre los que</p>

<p>TITULO SEGUNDO DISTRIBUCIÓN DE COMPETENCIAS</p> <p>CAPÍTULO ÚNICO DE LA FEDERACIÓN, LAS ENTIDADES FEDERATIVAS Y LOS MUNICIPIOS</p> <p>Artículo 7o. Son atribuciones de la federación las siguientes:</p> <p>VI. Establecer, regular e instrumentar las acciones para la mitigación y adaptación al cambio climático, de conformidad con esta Ley, los tratados internacionales aprobados y demás disposiciones jurídicas aplicables, en las materias siguientes:</p> <p>a) Preservación, restauración, conservación, manejo y aprovechamiento sustentable de los recursos naturales, los ecosistemas terrestres y acuáticos, y los recursos hídricos;</p> <p>Artículo 8o. Corresponde a las entidades federativas las siguientes atribuciones:</p> <p>II. Formular, regular, dirigir e instrumentar acciones de mitigación y adaptación al cambio climático, de acuerdo con la Estrategia Nacional y el Programa en las materias siguientes:</p> <p>a) Preservación, restauración, manejo y aprovechamiento sustentable de los ecosistemas y recursos hídricos de su competencia;</p> <p>Artículo 9o. Corresponde a los municipios, las siguientes atribuciones:</p> <p>I. Formular, conducir y evaluar la política municipal en materia de cambio climático en concordancia con la política nacional y estatal;</p>	<p>destacan el Protocolo de Kyoto (Naciones Unidas 1998) de la citada Convención.</p> <p>Las disposiciones de esta Nueva Ley tendrán un efecto fundamental en la prevención de riesgos y en el uso adecuado de los recursos naturales, tanto en zonas de gran riqueza natural como las que nos ocupa en este proyecto.</p> <p>Se ira sentando el precedente y la aplicación de la Política Nacional en Cambio Climático que brinde el desarrollo de instrumentos y herramientas de adaptación y mitigación a los efectos en proyectos estratégicos como el que nos ocupa y sentara las bases para el logro de medidas preventivas.</p> <p>Dentro de los principales objetivos que se establecen dentro del presente proyecto son el fomento de la investigación, desarrollo y transferencia de tecnología e innovación y difusión de los diversos problemas ambientales, cuestiones que deben ser prioritarias para los Estados.</p> <p>Contribuir con la reducción de emisión de gases de efecto invernadero durante las diferentes etapas que conforman el proyecto, sin que esto se vuelva únicamente una cuestión del sector público ya que la solución al problema ambiental del cambio climático</p>
---	---

II. Formular e instrumentar políticas y acciones para enfrentar al cambio climático en congruencia con el Plan Nacional de Desarrollo, la Estrategia Nacional, el Programa, el Programa estatal en materia de cambio climático y con las leyes aplicables, en las siguientes materias:

c) Recursos naturales y protección al ambiente de su competencia;

**TÍTULO CUARTO
 POLÍTICA NACIONAL DE CAMBIO CLIMÁTICO**

CAPÍTULO I PRINCIPIOS

Artículo 26. En la formulación de la política nacional de cambio climático se observaran los principios de:

I. Sustentabilidad en el aprovechamiento o uso de los ecosistemas y los elementos naturales que los integran;

Artículo 29. Se consideraran acciones de adaptación:

VI. La construcción y mantenimiento de infraestructura;

XVIII. La infraestructura estratégica en materia de abasto de agua, servicios de salud y **producción y abasto de energéticos.**

Artículo 30. Las dependencias y entidades de la administración pública federal centralizada y paraestatal, las entidades federativas y los municipios, en el ámbito de sus competencias, implementaran acciones para la adaptación conforme a las disposiciones siguientes:

involucra también a los sectores privados pues no puede dejar de atenderse el desarrollo económico del país con la intención de lograr una transición hacia una economía competitiva, sustentable y de bajas emisiones de carbono.

En cuanto a la legislación referente al cambio climático, el presente proyecto se elaboró tomando en consideración la política ambiental vigente, puesto que es un deber dentro del sector energético, el prepararse cada vez más y tomar medidas que realmente contribuyan de manera eficiente a facilitar el crecimiento sustentable con equidad, así como determinar políticas y programas que sean más incluyentes ya que la magnitud del problema requiere de la participación de la sociedad, del trabajo en conjunto de los sectores público y privado a nivel global de manera inmediata y permanente.

Cabe señalar que el presente proyecto al no representar procesos productivos, la fase de mayores emisiones a la atmósfera lo constituye la fase de construcción, siendo que la mayor parte de estas emisiones provienen de los vehículos utilizados para tal fin.

I. Elaborar y publicar los atlas de riesgo que consideren los escenarios de vulnerabilidad actual y futura ante el cambio climático, atendiendo de manera preferencial a la población más vulnerable y a las zonas de mayor riesgo, así como a las islas, zonas costeras y deltas de ríos;

IV. Establecer planes de protección y contingencia ambientales en zonas de alta vulnerabilidad, áreas naturales protegidas y corredores biológicos ante eventos meteorológicos extremos;

XXIII. Realizar diagnósticos de vulnerabilidad en el sector energético y desarrollar los programas y estrategias integrales de adaptación.

CAPÍTULO III MITIGACIÓN

Artículo 33. Los objetivos de las políticas públicas para la mitigación son:

I. Promover la protección del medio ambiente, el desarrollo sustentable y el derecho a un medio ambiente sano a través de la mitigación de emisiones;

II. Reducir las emisiones nacionales, a través de políticas y programas, que fomenten la transición a una economía sustentable, competitiva y de bajas emisiones en carbono, incluyendo instrumentos de mercado, incentivos y otras alternativas que mejoren la relación costo- eficiencia de las medidas específicas de mitigación, disminuyendo sus costos económicos y promoviendo la competitividad, la transferencia de tecnología y el fomento del desarrollo tecnológico;

VIII. Reducir la quema y venteo de gas para disminuir las pérdidas en los procesos de extracción y en los

<p>sistemas de distribución y garantizar al máximo el aprovechamiento del gas en instalaciones industriales, petroleras, gaseras y de refinación.</p>	
---	--

En la actualidad es claro que los objetivos principales para la aplicación de las políticas públicas deben ser enfocados hacia la adaptación y mitigación de emisiones de Gases de Efecto Invernadero (GEI), así como el regular las emisiones de gases y compuestos de efecto invernadero para lograr la estabilización de sus concentraciones en la atmósfera a efecto de reducir la vulnerabilidad de la población y los ecosistemas del país frente a los efectos adversos del cambio climático, así como crear y fortalecer las capacidades nacionales de respuesta al fenómeno.

Al realizar el análisis de concordancia del proyecto con lo estipulado en la Ley General de Cambio Climático, podemos concluir que en todas las etapas del proyecto cuya autorización se pone a su consideración, se apega y cumple cabalmente con los preceptos contenidos.

II.6.3 Ley de Aguas Nacionales

El 01 de Diciembre de 1992, se publica en el DOF esta Ley la cual tiene como objetivo regular la explotación y el uso de las aguas nacionales, conservando su cantidad y su calidad para lograr su desarrollo sustentable, buscando establecer un esquema para la administración de las aguas nacionales, el cual pone de manifiesto la trascendencia que en la ley tiene la búsqueda de una Gestión Integral del recurso hídrico.

La Ley de Aguas Nacionales establece diversas medidas para la administración de las aguas nacionales, el cual pone de manifiesto la trascendencia que en la ley tiene la búsqueda de una Gestión Integral del recurso hídrico.

Al Ejecutivo Federal, por ejemplo, se le otorgan nuevas facultades en materia de aguas, de las cuales resalta la de reglamentar “por cuenca hidrológica y acuífero”, el control de la extracción, explotación uso o aprovechamiento de las aguas nacionales.

Artículos de la Ley de Aguas Nacionales que se encuentran vinculados al proyecto.

Ley de Aguas Nacionales (DOF 01 DE diciembre de 1992 última reforma 11 de agosto de 2014)	Vinculación con el proyecto
<p>TÍTULO PRIMERO Disposiciones Preliminares Capítulo Único</p> <p>Artículo 1. La presente Ley es reglamentaria del Artículo 27 de la Constitución Política de los Estados Unidos Mexicanos en materia de aguas nacionales; es de observancia general en todo el territorio nacional, sus disposiciones son de orden público e interés social y tiene por objeto regular la explotación, uso o aprovechamiento de dichas aguas, su distribución y control, así como la preservación de su cantidad y calidad para lograr su desarrollo integral sustentable.</p> <p>Artículo 2. Las disposiciones de esta Ley son aplicables a todas las aguas nacionales, sean superficiales o del subsuelo. Estas disposiciones también son aplicables a los bienes nacionales que la presente Ley señala.</p>	<p>La promovente dará cumplimiento a lo establecido en la NOM-002-SEMARNAT-1996, que establece los límites máximos permisibles de contaminantes en las descargas de contaminantes en las descargas de aguas residuales, máxime si se considera que las descargas serán proveniente únicamente de servicios y pluviales y ambas serán por separado.</p> <p>Dentro del proyecto no se utiliza concesiones susceptibles de esta ley en materia de agua por lo que únicamente, así como tampoco la explotación del recurso natural por no ser materia del presente proyecto, sin embargo si se en continua vigilancia de la legislación ambiental a efecto de no infringir las disposiciones que en ella se contienen.</p>

De un análisis completo del proyecto de acuerdo a lo estipulado en la Ley de Aguas Nacionales, podemos concluir que en todas las etapas del proyecto cuya autorización se pone a su consideración, la promovente se encuentra cumpliendo la normatividad ambiental por lo que en su parte compete al aprovechamiento y protección de los recursos hídricos a nivel federal y estatal.

II.6.4 Ley General para la Prevención y Gestión Integral de los Residuos

Expedida el 08 de octubre de 2003, encargada de clasificar a los residuos dependiendo de sus características como: peligrosos, sólidos urbanos y especiales tiene como objetivo principal propiciar el desarrollo sustentable a través de la prevención de la generación, la valoración y la gestión integral de los residuos, la prevención de la contaminación de sitios y la remediación de sitios ya contaminados.

Los residuos peligrosos son aquellos que por sus características, ponen en peligro la salud humana o el medio ambiente cuando son manejados en forma inadecuada y poseen alguna de las características CRETI (corrosividad, reactividad, explosividad, toxicidad, inflamabilidad), que les confieran peligrosidad, así como envases, recipientes, embalajes y suelos que hayan sido contaminados al ser transferidos a otro sitio. La Norma Oficial Mexicana NOM-052-SEMARNAT-1993 establece sus características, así como un listado de las mismas y los límites que hacen peligroso a un residuo.

La Ley en comento tiene como objetivo garantizar el derecho de toda persona a un medio ambiente adecuado, por lo que sus disposiciones son de orden público e interés social. El campo de aplicación de dicha Ley se circunscribe a la prevención de la generación, valorización y gestión integral de los residuos peligrosos, los sólidos urbanos y de manejo especial; así como la previsión de sitios contaminados con estos residuos y la remediación de los mismos; el establecimiento de las responsabilidades de los productores, importadores, exportadores, comerciantes, consumidores, autoridades de los diferentes niveles de gobierno y de los prestadores de servicios en el manejo integral de los residuos; fomentar la valorización de los mismos y; dictar los lineamientos a seguir para el caso de su importación y exportación.

Artículos de la Ley General para la Prevención y Gestión Integral de los Residuos que se encuentran vinculados al proyecto.

Ley General para la Prevención y Gestión Integral de los Residuos (DOF 8 de octubre de 2003; Reformas DOF 22 de mayo 2015)	Vinculación con el proyecto
<p>CAPITULO ÚNICO OBJETO Y ÁMBITO DE APLICACIÓN DE LA LEY</p> <p>Artículo 1.- La presente Ley es</p>	<p>En observancia a lo establecido con la</p>

reglamentaria de las disposiciones de la Constitución Política de los Estados Unidos Mexicanos que se refieren a la protección al ambiente en materia de prevención y gestión integral de residuos, en el territorio nacional.

Sus disposiciones son de orden público e interés social y tienen por objeto garantizar el derecho de toda persona al medio ambiente sano y propiciar el desarrollo sustentable a través de la prevención de la generación, la valorización y la gestión integral de los residuos peligrosos, de los residuos sólidos urbanos y de manejo especial; prevenir la contaminación de sitios con estos residuos y llevar a cabo su remediación.

**CAPITULO II
 PLANES Y MANEJO**

Artículo 27.- Los planes de manejo se establecerán para los siguientes fines y objetivos:

I. Promover la prevención de la generación y la valorización de los residuos así como su manejo integral, a través de medidas que reduzcan los costos de su administración, faciliten y hagan más efectivos, desde la perspectiva ambiental, tecnológica, económica y social, los procedimientos para su manejo;

II. Establecer modalidades de manejo que respondan a las particularidades de los residuos y de los materiales que los constituyan;

legislación ambiental, durante las diferentes etapas que componen el proyecto motivo del presente escrito y en atención a los residuos que se generaron resulta necesario contar con un plan de manejo integral de residuos que establezca de manera eficaz la forma en que se realizará la disposición de dichos residuos en cada uno de los grados que componen las etapas de construcción instalación operación y mantenimiento así como en las diferentes etapas que se encuentren relacionadas con la utilización del gasoducto

En cumplimiento a la presente Ley se señalan diversas medidas dentro del contenido del presente escrito a efecto de que se realice su correcta valoración así como para que sean tomadas en consideración al momento de emitir la resolución correspondiente.

En búsqueda de un manejo adecuado de los residuos generados y siguiendo lo señalado en la política ambiental de referencia, se han seguido de manera congruente los señalado en los artículos señalados en el presente capítulo, con la finalidad de adecuar el manejo de residuos de acuerdo a la características de los mismos.

<p>III. Atender a las necesidades específicas de ciertos generadores que presentan características peculiares;</p> <p>IV. Establecer esquemas de manejo en los que aplique el principio de responsabilidad compartida de los distintos sectores involucrados, y</p> <p>V. Alentar la innovación de procesos, métodos y tecnologías, para lograr un manejo integral de los residuos, que sea económicamente factible.</p>	
---	--

En adición a lo señalado en el punto anterior sobre este particular, para dar cumplimiento a los ordenamientos antes listados, se cuenta los servicios de una empresa autorizada por la SEMARNAT para el transporte y disposición de residuos peligrosos.

De un análisis del presente proyecto y en relación a lo estipulado en la Ley General para la Prevención y Gestión Integral de los Residuos, es de considerarse que en cada una de las etapas se ha garantizado un responsable manejo de residuos con el objetivo de solventar de manera correcta la materia ambiental acorde a los preceptos que ella se encuentran.

II.6.5 Ley Federal de Responsabilidad ambiental

Para determinar diversas sanciones relativas a las afectaciones al medio ambiente se publica en fecha 07 de junio de 2013, esta ley la encargada de regular la responsabilidad ambiental que nace de los daños ocasionados al ambiente, así como la reparación y compensación de dichos daños cuando sea exigible a través de los procesos judiciales federales previstos por el artículo 17 constitucional, los mecanismos alternativos de solución de controversias, los procedimientos administrativos y aquellos que correspondan a la comisión de delitos contra el ambiente y la gestión ambiental.

Es decir, por una parte la ley establece procedimientos concretos para identificar a los sujetos que con su acción u omisión, hubieran causado daños al ambiente, a su vez también se en carga de señalar los medios para determinar las sanciones correspondientes que tiene que asumir las personas responsables como resultado derivado de una acción individual o colectiva que es susceptible de responsabilidad penal, un procedimiento administrativo o un medio alternativo de solución de controversias.

Artículos de la Ley Federal de Responsabilidad Ambiental aplicables al Proyecto.

Ley Federal de Responsabilidad Ambiental (DOF 07 de junio de 2013, Sin reforma)	Vinculación con la modificación del Proyecto y cumplimiento
<p>Artículo 2. Para los efectos de esta Ley se estará a las siguientes definiciones, así como aquellas previstas en la Ley General del Equilibrio Ecológico y la Protección al Ambiente, las Leyes ambientales y los tratados internacionales de los que México sea Parte. Se entiende por:</p> <p>I...</p> <p>II. Criterio de equivalencia: Lineamiento obligatorio para orientar las medidas de reparación y compensación ambiental, que implica restablecer los elementos y recursos naturales o servicios ambientales por otros de las mismas características;</p> <p>III. Daño al ambiente: Pérdida, cambio, deterioro, menoscabo, afectación o modificación adversos y mensurables de los hábitat, de los ecosistemas, de los elementos y recursos naturales, de sus condiciones químicas, físicas o biológicas, de las relaciones de interacción que se dan entre éstos, así como de los servicios</p>	<p>En el presente Proyecto, tal como se describe a lo largo de este documento, se considera aplicar los conceptos establecidos en esta Ley.</p> <p>En relación a los preceptos citados, el presente proyecto tiene como propósito fundamental evaluar y determinar daños al ambiente y a sus componentes especialmente en lo que respecta a la biodiversidad, lo anterior sin deslindar la relación entre derechos humanos, derecho penal y la normatividad administrativa ambiental independientemente de la regulación existente en materia Federal, Local o Municipal.</p> <p>A efecto de no incurrir en responsabilidad ambiental es que se encuentra dando seguimiento a las normas contenidas dentro de la presente legislación, en cumplimiento con las normas ambientales así como las autoridades encargadas de su vigilancia a efecto de no ocasionar afectaciones a la población, la presente empresa se ocupa de las diversas</p>

Ley Federal de Responsabilidad Ambiental (DOF 07 de junio de 2013, Sin reforma)	Vinculación con la modificación del Proyecto y cumplimiento
<p>ambientales que proporcionan. Para esta definición se estará a lo dispuesto por el artículo 6o. de esta Ley;...</p>	<p>condiciones, perdidas, afectaciones o modificaciones de los ecosistemas, de los elementos y recursos naturales en atención a la estrecha relación que guarda con las diversas actividades que se desarrollan dentro del proyecto.</p>
<p>Artículo 6. No se considerará que existe daño al ambiente cuando los menoscabos, pérdidas, afectaciones, modificaciones o deterioros no sean adversos en virtud de:</p> <p>I. Haber sido expresamente manifestados por el responsable y explícitamente identificados, delimitados en su alcance, evaluados, mitigados y compensados mediante condicionantes, y autorizados por la Secretaría, previamente a la realización de la conducta que los origina, mediante la evaluación del impacto ambiental o su informe preventivo, la autorización de cambio de uso de suelo forestal o algún otro tipo de autorización análoga expedida por la Secretaría; o de que,</p> <p>II. No rebasen los límites previstos por las disposiciones que en su caso prevean las Leyes ambientales o las normas oficiales mexicanas.</p> <p>La excepción prevista por la fracción I del presente artículo no operará, cuando se incumplan los términos o condiciones de la autorización expedida por la autoridad.</p>	<p>Es importante mencionar que existen “Casos de excepción”, lo que se puede entender como una causa que encuentra su sustento legal en el interés público como lo es la construcción de hospitales, escuelas o vías de comunicación ya que para realizar este tipo de obras sociales será necesario llevar a cabo en medida de la planeación adecuada las menores modificaciones en el entorno, por ejemplo remover vegetación que si bien es cierto que traen consigo una afectación al ambiente, no son del todo dañinos al ambiente y en su caso este tipo de acciones siempre traen consigo una compensación al medio ambiente ya que se toman medidas para no incurrir en ningún tipo de responsabilidad.</p> <p>Dentro del presente proyecto se enfatiza el desarrollo de las comunidades, así como el correcto aprovechamiento de los recursos naturales.</p>
<p>Artículo 10.- Toda persona física o moral que con su acción u omisión</p>	<p>En caso fortuito que durante el desarrollo la modificación del Proyecto una acción u</p>

Ley Federal de Responsabilidad Ambiental (DOF 07 de junio de 2013, Sin reforma)	Vinculación con la modificación del Proyecto y cumplimiento
<p>ocasiona directa o indirectamente un daño al ambiente, será responsable y estará obligada a la reparación de los daños, o bien, cuando la reparación no sea posible a la compensación ambiental que proceda, en los términos de la presente Ley. De la misma forma estará obligada a realizar las acciones necesarias para evitar que se incremente el daño ocasionado al ambiente.</p>	<p>omisión ocasiona directa o indirectamente un daño al ambiente, la Promovente se hará responsable y efectuará la reparación de los daños de acuerdo a lo establecido en el Capítulo Segundo de la Ley Federal de Responsabilidad Ambiental.</p>
<p>Artículo 24.- Las personas morales serán responsables del daño al ambiente ocasionado por sus representantes, administradores, gerentes, directores, empleados y quienes ejerzan dominio funcional de sus operaciones, cuando sean omisos o actúen en el ejercicio de sus funciones, en representación o bajo el amparo o beneficio de la persona moral, o bien, cuando ordenen o consientan la realización de las conductas dañosas. Las personas que se valgan de un tercero, lo determinen o contraten para realizar la conducta causante del daño serán solidariamente responsables, salvo en el caso de que se trate de la prestación de servicios de confinamiento de residuos peligrosos realizada por empresas autorizadas por la Secretaría. No existirá responsabilidad alguna, cuando el daño al ambiente tenga como causa exclusiva un caso fortuito o fuerza mayor.</p>	<p>La responsabilidad legal en materia ambiental tiene como resultado el surgimiento de diversas prerrogativas así como también de sus correspondientes obligaciones que en caso de ser necesario pueden ser impuestos de manera coercitiva, con la responsabilidad ambiental deberá ser determinada mediante un procedimiento administrativo iniciado por autoridad competente, el cual surge cuando se infringen ordenamientos que imponen obligaciones a lo particulares frente al Estado o sus dependencias en caso de encontrar algún tipo de conducta contraria a las leyes ambientales se determinaran sanciones en cuanto a la afectación causada como son multas, clausura, arresto, decomiso y en casos de mayor trascendencia Suspensión de actividades parcial o total así como la revocación de licencias y autorizaciones.</p>

Las disposiciones jurídicas mencionadas en párrafos anteriores encuentran su objeto en la protección del ambiente, para realizar de manera efectiva corresponde tanto a la población en general y no únicamente a los estados, se requiere que los ciudadanos incorporen en su vida cotidiana conductas que en las cuales prevalezca el conocimiento de la regulación ambiental de igual forma se complementen tanto autoridades como particulares para vigilar de conductas contrarias a la ley, con el propósito de que existan mayores probabilidades para proteger el medio ambiente.

En cuanto a la responsabilidad ambiental esta se encuentra en cada acción u omisión que pudiera causarse en la realización del proyecto, por lo que respecta al daño al ambiente el promovente será responsable y estará obligado a la reparación de los daños generados de acuerdo a la normatividad aplicable, de acuerdo a lo anterior se analizó la congruencia del proyecto con la responsabilidad ambiental a efecto de que se cuente con las medidas de seguridad necesarias para la realización de actividades.

II.6.6 Ley de Hidrocarburos

Esta Ley fue publicada en el Diario Oficial de la Federación el día 11 de octubre de 2014 y es reglamentaria de los artículos 25, párrafo cuarto; 27, párrafo séptimo y 28, párrafo cuarto de la Constitución Política de los Estados Unidos Mexicanos, en materia de Hidrocarburos. El Proyecto de ley plantea modificaciones, que serían necesarias para eliminar algunas de las barreras e ineficiencias que afectan no sólo a la actividad relacionada con hidrocarburos, no convencional, sino también a la convencional.

Sin embargo, muchas de estas propuestas, que son en principio adecuadas, se contraponen con otros puntos que requieren de especial atención, y que atentan contra los beneficios que podrían generar las primeras, en la mayoría de los casos llegando incluso a anularlos o posponerlos indefinidamente.

Si bien algunas de las medidas propuestas pueden contribuir a mejorar el desempeño global del sector, en muchos aspectos esto no parece estar alineado con la optimización de las cuentas provinciales. Dicho esto, desde el punto de vista de las provincias, no parece positivo en un primer análisis el resultado en términos de costo-beneficio de las concesiones que las mismas realizan en el marco de este acuerdo.

Corresponde a la Nación la propiedad directa, inalienable e imprescriptible de todos los Hidrocarburos que se encuentren en el subsuelo del territorio nacional, incluyendo la plataforma continental y la zona económica exclusiva situada fuera del mar territorial y adyacente a éste, en mantos o yacimientos, cualquiera que sea su estado físico.

Artículos de la Ley de Hidrocarburos aplicables al Proyecto.

Ley de Hidrocarburos (DOF 11 de agosto de 2014, Sin reforma)	Vinculación al proyecto.
<p>Artículo 48.- La realización de las actividades siguientes requerirá de permiso conforme a lo siguiente:</p> <p>I. ...</p> <p>II. Para el transporte, almacenamiento, distribución, compresión, licuefacción, descompresión, regasificación, comercialización y expendio al público de hidrocarburos, petrolíferos o petroquímicos, según corresponda, así como la gestión de Sistemas Integrados, que serán expedidos por la Comisión Reguladora de Energía.</p>	<p>En cumplimiento con la fracción II del artículo en cuestión, la Promovente, da cumplimiento en lo conducente con la presentación de la presente Manifestación de Impacto Ambiental para su evaluación.</p>
<p>Artículo 49.- Para realizar actividades de comercialización de Hidrocarburos, Petrolíferos y Petroquímicos en territorio nacional se requerirá de permiso. Los términos y condiciones de dicho permiso contendrán únicamente las siguientes obligaciones:</p> <p>I. Realizar la contratación, por sí mismos o a través de terceros, de los servicios de Transporte, Almacenamiento, Distribución y Expendio al Público que, en su caso, requiera para la realización de sus actividades únicamente con Permisionarios;</p> <p>II. Cumplir con las disposiciones de seguridad de suministro que, en su caso, establezca la Secretaría de Energía;</p> <p>III. Entregar la información que la Comisión Reguladora de Energía requiera para fines de supervisión y estadísticos del sector energético, y</p> <p>IV. Sujetarse a los lineamientos aplicables a los Permisionarios de las actividades reguladas, respecto de sus relaciones con personas que formen parte de su mismo grupo empresarial o consorcio.</p>	<p>En cumplimiento con la fracción II del artículo en cuestión, la Promovente, da cumplimiento en lo conducente con la presentación de la presente Manifestación de Impacto Ambiental para su evaluación y cumplirá con las disposiciones de seguridad de suministro que, en su caso, establezca la Secretaría de Energía; Asimismo, entregará la información que la Comisión Reguladora de Energía requiera para fines de supervisión y estadísticos del sector energético, y se sujetará a los lineamientos del permiso mencionado.</p>

<p>Artículo 84.- Los Permisarios de las actividades reguladas por la Secretaría de Energía o la Comisión Reguladora de Energía, deberán, según corresponda:</p> <p>I. Contar con el permiso vigente correspondiente;</p> <p>II. Cumplir los términos y condiciones establecidos en los permisos, así como abstenerse de ceder, traspasar, enajenar o gravar, total o parcialmente, los derechos u obligaciones derivados de los mismos en contravención de esta Ley;</p> <p>III. Entregar la cantidad y calidad de Hidrocarburos, Petrolíferos y Petroquímicos, conforme se establezca en las disposiciones aplicables;</p> <p>IV. Cumplir con la cantidad, medición y calidad conforme se establezca en las disposiciones jurídicas aplicables;</p> <p>V. Realizar sus actividades, con Hidrocarburos, Petrolíferos y Petroquímicos de procedencia lícita;</p> <p>VI. Prestar los servicios de forma eficiente, uniforme, homogénea, regular, segura y continua, así como cumplir los términos y condiciones contenidos en los permisos;</p> <p>VII. Contar con un servicio permanente de recepción y atención de quejas y reportes de emergencia;</p> <p>VIII. Obtener autorización de la Secretaría de Energía, o de la Comisión Reguladora de Energía, para modificar las condiciones técnicas y de prestación del servicio de los sistemas, ductos, instalaciones o equipos, según corresponda;</p> <p>IX. Dar aviso a la Secretaría de Energía, o a la Comisión Reguladora de Energía, según corresponda, de cualquier circunstancia que implique la modificación de los términos y condiciones en la prestación del servicio;</p> <p>X. Abstenerse de otorgar subsidios</p>	<p>La Promovente, dará cumplimiento a lo establecido en los términos y condiciones establecidos en los permisos y a cada uno de los apartados aplicables al proyecto.</p> <p>La realización de las actividades que conforman el proyecto vinculatorio serán de forma congruente a la presente ley en lo relacionado con la venta o expendio de hidrocarburos al público, dentro de la zona urbana de, fomentando un servicio de calidad que garantice la protección y el desarrollo sustentable de los recursos naturales.</p> <p>Se cumplirán con las medidas y especificaciones derivadas de la ley de Hidrocarburos en cuanto a los temas que se encuentren vinculados a los mismos.</p> <p>Dentro de la realización de las diversas actividades correspondientes a la comercialización de Hidrocarburos, se cumplirán con la normatividad aplicable determinada en la presente ley, se contribuirá con la presentación de información de ser necesario y en el grado de competencia se requiera información a efecto de contribuir con los fines estadísticos del sector energético.</p> <p>El presente proyecto contribuye con los lineamientos a que se sujeta la presente ley, así como las actividades que regula, por lo que en el presente caso se puede</p>
---	--

cruzados en la prestación de los servicios permitidos, así como de realizar prácticas indebidamente discriminatorias;

XI. Respetar los precios o tarifas máximas que se establezcan;

XII. Obtener autorización de la Secretaría de Energía o de la Comisión Reguladora de Energía, según corresponda, para la suspensión de los servicios, salvo por causa de caso fortuito o fuerza mayor, en cuyo caso se deberá informar de inmediato a la autoridad correspondiente;

XIII. Observar las disposiciones legales en materia laboral, fiscal y de transparencia que resulten aplicables;

XIV. Permitir el acceso a sus instalaciones y equipos, así como facilitar la labor de los verificadores de las Secretarías de Energía, y de Hacienda y Crédito Público, así como de la Comisión Reguladora de Energía y la Agencia, según corresponda;

XV. Cumplir con la regulación, lineamientos y disposiciones administrativas que emitan las Secretarías de Energía, de Hacienda y Crédito Público, la Comisión Reguladora de Energía y la Agencia, en el ámbito de sus respectivas competencias.

En materia de seguridad industrial, operativa y protección al medio ambiente, los Permisarios serán responsables de los desperdicios, derrames de Hidrocarburos, Petrolíferos y Petroquímicos o demás daños que resulten, en términos de las disposiciones jurídicas aplicables;

XVI. Dar aviso a la Secretaría de Energía, a la Comisión Reguladora de Energía, a la Agencia y a las demás autoridades competentes sobre cualquier siniestro, hecho o contingencia que, como resultado de sus actividades, ponga en peligro la vida, la salud o la seguridad públicas, el medio ambiente; la seguridad de las instalaciones o la producción o suministro de

afirmar que en el presente proyecto se encuentran las especificaciones técnicas necesarias, donde se expresa el compromiso por parte del promovente de cooperar con las autoridades competentes para la regulación y vigilancia correspondiente a la materia.

Dentro del presente proyecto se diseñaron instalaciones y equipos acordes con la normativa aplicable a efecto de realizar mejores prácticas, se tienen las condiciones adecuadas para garantizar la adecuada continuidad de la actividad realizada.

En la evaluación que se haga del presente proyecto que se somete a su digna representación, podrá analizarse el impacto sobre el desarrollo eficiente de dichas actividades y las necesidades de infraestructura común en la región que corresponda, dentro de la naturaleza y el alcance de las instalaciones se podrán encontrar condiciones favorables y acordes con las actividades que se realizan.

En atención a lo anterior, el promovente se encuentra comprometido con el cumplimiento de las obligaciones generadas en los términos de la presente ley, al ser considerados como utilidad pública, las actividades y servicios, se cuenta con instalaciones necesarias para la prestación del servicio o su adecuada operación,

Hidrocarburos, Petrolíferos y Petroquímicos; y aplicar los planes de contingencia, medidas de emergencia y acciones de contención que correspondan de acuerdo con su responsabilidad, en los términos de la regulación correspondiente. Sin perjuicio de lo anterior, deberán presentar ante dichas dependencias:

a) En un plazo que no excederá de diez días naturales, contados a partir del siniestro, hecho o contingencia de que se trate, un informe de hechos, así como las medidas tomadas para su control, en los términos de la regulación correspondiente, y

b) En un plazo que no excederá de ciento ochenta días naturales, contados a partir del siniestro, hecho o contingencia de que se trate, un informe detallado sobre las causas que lo originaron y las medidas tomadas para su control y, en su caso, remediación, en los términos de la regulación correspondiente;

XVII. Proporcionar el auxilio que les sea requerido por las autoridades competentes en caso de emergencia o siniestro;

XVIII. Presentar anualmente, en los términos de las normas oficiales mexicanas aplicables, el programa de mantenimiento de sus sistemas e instalaciones y comprobar su cumplimiento con el dictamen de una unidad de verificación debidamente acreditada;

XIX. Llevar un libro de bitácora para la operación, supervisión y mantenimiento de obras e instalaciones, así como capacitar a su personal en materias de prevención y atención de siniestros;

XX. Cumplir en tiempo y forma con las solicitudes de información y reportes que soliciten las Secretarías de Energía y de Hacienda y Crédito Público, la Comisión Reguladora de Energía y la Agencia, y

XXI. Presentar la información en los

cerciorándose de no generar una grave alteración del orden público o en su caso las actividades realizadas prevean un peligro inminente para la seguridad energética de la región.

Una de los objetivos primordiales del proyecto sujeto a evaluación es el garantizar la política pública en materia energética aplicable a los recursos naturales en el tema de hidrocarburos a fin de salvaguardar los intereses y la seguridad del estado, con base en lo anterior, se establecen medidas que deberán cumplir respecto de dicha política pública.

Dentro de la gestión y adecuada optimización de la infraestructura del proyecto se consideró la propuesta más acorde para la continuidad de las actividades realizadas, para lo cual consideraron los diversos dispositivos legales existentes, así como la política pública en materia de Hidrocarburos a efecto de orientar las actividades vinculadas con el proyecto a los objetivos de la política ambiental relacionada con la materia energética, incluyendo además los principios relacionados con la seguridad energética del país, la sustentabilidad, continuidad del suministro de combustibles.

<p>términos y formatos que les sea requerida por la Secretaría de Energía o la Comisión Reguladora de Energía, en el ámbito de sus competencias, en relación con las actividades reguladas.</p>	
<p>Artículo 118.- Los proyectos de infraestructura de los sectores público y privado en la industria de Hidrocarburos atenderán los principios de sostenibilidad y respeto de los derechos humanos de las comunidades y pueblos de las regiones en los que se pretendan desarrollar.</p>	<p>La promovente atenderá los principios de sostenibilidad y respeto de los derechos humanos de las comunidades y pueblos de las regiones en los que se pretendan desarrollar el mismo.</p>
<p>Artículo 130.- Los Asignatarios, Contratistas, Autorizados y Permisionarios ejecutarán las acciones de prevención y de reparación de daños al medio ambiente o al equilibrio ecológico que ocasionen con sus actividades y estarán obligados a sufragar los costos inherentes a dicha reparación, cuando sean declarados responsables por resolución de la autoridad competente, en términos de las disposiciones aplicables.</p>	<p>La promovente en cumplimiento de este artículo, elabora y presenta, la presente manifestación de impacto ambiental en el que se establece la prevención control y mitigación de los impactos ambientales que el proyecto pudiera generar.</p>

Con el propósito de reconocer la importancia de la presente Ley se establece con claridad que las actividades y servicios amparados por un permiso se consideran de utilidad pública, por lo que se procederá el responsable manejo de los bienes, derechos e instalaciones necesarias para la prestación de los servicios, en los supuestos que contempla la Ley, o cuando los permisionarios incumplan sus obligaciones por causas no imputables a éstos, como puede ser un desastre natural o cuando se prevea un peligro inminente a la seguridad nacional, energética o a la economía nacional.

II.6.7 Ley General de Desarrollo Forestal Sustentable

Publicada en el Diario Oficial de la Federación el 25 de febrero de 2003, destinada a regular el uso de los recursos forestales y promover su conservación, restauración y producción así como la ordenación, el cultivo, manejo y aprovechamiento de los ecosistemas forestales del país y sus recursos.

Además procura el mecanismo de distribución, operación y administración que otorgue acceso equitativo a todos los grupos sociales y géneros y garantiza que los recursos se canalicen exclusivamente a la población objetivo y por consiguiente incorpora mecanismos periódicos de seguimiento, supervisión y evaluación que permitan ajustar las modalidades de su operación o decidir sobre su cancelación.

Artículos de la Ley General de Desarrollo Forestal Sustentable aplicables durante el desarrollo del Proyecto.

<p>Ley General de Desarrollo Forestal Sustentable, publicada en el Diario Oficial de la Federación el 25 de febrero de 2003, Última Reforma DOF 26-03-2015.</p>	<p>Vinculación</p>
<p>TITULO PRIMERO DISPOSICIONES GENERALES CAPITULO I. Del Objeto y Aplicación de la Ley</p> <p>ARTICULO 1. La presente Ley es reglamentaria del Artículo 27 de la Constitución Política de los Estados Unidos Mexicanos, sus disposiciones son de orden e interés público y de observancia general en todo el territorio nacional, y tiene por objeto regular y fomentar la conservación, protección, restauración, producción, ordenación, el cultivo, manejo y aprovechamiento de los ecosistemas forestales del país y sus recursos, así como distribuir las competencias que en materia forestal correspondan a la Federación, los Estados, el Distrito Federal y los Municipios, bajo el principio de concurrencia previsto en el artículo 73 fracción XXIX inciso G de la Constitución Política de los Estados Unidos Mexicanos, con el fin de propiciar el desarrollo forestal sustentable. Cuando se trate de</p>	<p>Tomando en consideración las actividades realizadas el objeto de la presente ley, se garantizó en el desarrollo de las actividades vinculadas con el proyecto no hay afectación alguna a los sectores forestales, por no ser la naturaleza del proyecto en cuestión su aprovechamiento y tratándose de áreas urbanizadas no resulta necesario intervenir directamente con la afectación de zonas forestales.</p> <p>Es muy importante señalar que el diseño e implementación de planes estratégicos que se han señalado dentro del presente capítulo han sido encaminados hacia el Desarrollo Sustentable de la región, por lo que se han tomado las medidas necesarias para no influir con los recursos naturales de la zona en este aspecto se</p>

<p>recursos forestales cuya propiedad corresponda a los pueblos y comunidades indígenas se observará lo dispuesto por el artículo 2 de la Constitución Política de los Estados Unidos Mexicanos.</p> <p>ARTICULO 2. Son objetivos generales de esta Ley:</p> <p>I. Contribuir al desarrollo social, económico, ecológico y ambiental del país, mediante el manejo integral sustentable de los recursos forestales, así como de las cuencas y ecosistemas hidrológico forestales, sin perjuicio de lo previsto en otros ordenamientos;</p> <p>II. Impulsar la silvicultura y el aprovechamiento de los recursos forestales, para que contribuyan con bienes y servicios que aseguren el mejoramiento del nivel de vida de los mexicanos, especialmente el de los propietarios y pobladores forestales;</p> <p>III. Desarrollar los bienes y servicios ambientales y proteger, mantener y aumentar la biodiversidad que brindan los recursos forestales;</p> <p>IV. Promover la organización, capacidad operativa, integralidad y profesionalización de las instituciones públicas de la Federación, Estados, Distrito Federal y Municipios, para el desarrollo forestal sustentable, y</p> <p>V. Respetar el derecho al uso y disfrute preferente de los recursos forestales de los lugares que ocupan y habitan las comunidades indígenas, en</p>	<p>puede decir que los recursos forestales de la región no resienten el presente proyecto al realizarse de acuerdo a métodos de planeación estratégicos.</p> <p>La cultura organizacional del proyecto representan el pensamiento a través del cual se pretende plasmar ideas que beneficien a la comunidad, por lo que se tiene el firme propósito de integrar de manera eficaz las fortalezas de la región en materia de desarrollo, aprovechando las oportunidades del medio ambiente externo y tratar de minimizar los impactos del medio ambiente externo, en relación con el proyecto se han respetado los recursos forestales de la región a efecto de lograr una distribución de servicios que no afecte al medio ambiente, sin dejar de lado que la integración de la comunidad y el monitoreo continuo del medio ambiente, son aspectos importantes dentro de la creación de estrategias o aplicación de estrategias ya utilizadas para el desarrollo sustentable de las actividades económicas de la región.</p> <p>Por otro lado sabemos que debe de intensificarse la cooperación entre el estado y los particulares para definir, promover y apoyar las iniciativas creadas dentro del territorio nacional cuyo propósito sea el reconocer las necesidades sociales dentro de la comunidad así como de toda la sociedad.</p> <ul style="list-style-type: none"> • La legislación forestal representa un importante instrumento jurídico que se vincula con el presente proyecto pues en
---	--

<p>los términos del artículo 2 fracción VI de la Constitución Política de los Estados Unidos Mexicanos y demás normatividad aplicable.</p> <p>ARTICULO 3. Son objetivos específicos de esta Ley:</p> <p>I. Definir los criterios de la política forestal, describiendo sus instrumentos de aplicación y evaluación;</p> <p>II. Regular la protección, conservación y restauración de los ecosistemas, recursos forestales y sus servicios ambientales; así como la ordenación y el manejo forestal;</p> <p>III. Desarrollar criterios e indicadores para el manejo forestal sustentable;</p> <p>V. Fortalecer y ampliar la participación de la producción forestal en el crecimiento económico nacional;</p> <p>X. Regular el aprovechamiento y uso de los recursos forestales maderables y no maderables; XI. Promover y consolidar las áreas forestales permanentes, impulsando su delimitación y manejo sostenible, evitando que el cambio de uso de suelo con fines agropecuarios o de cualquier otra índole afecte su permanencia y potencialidad;</p>	<p>cuanto a su función contribuye a cumplir con la normatividad aplicable cubriendo los factores de desarrollo económico y social de forma sostenible.</p> <ul style="list-style-type: none"> •
--	--

En conclusión podemos dentro de la Ley General de Desarrollo Forestal Sustentable, se encontraron aspectos de gran relevancia que tienen como propósito la recuperación y el desarrollo de bosques en terrenos preferentemente forestales, ya que son de gran utilidad para la conservación de suelos y aguas que son recursos de gran demanda para la población así como también establecer el fomento de actividades que protejan la biodiversidad de los bosques productivos mediante prácticas más sustentables, para lograr los objetivos señalados por esta

ley se promueve dentro del país la capacitación para el manejo sustentable de los recursos forestales con el propósito de mejorar la efectividad del sistema integral forestal en los ámbitos nacional, regional, estatal y municipal, en este aspecto se debe incluir a las comunidades donde se desarrolle la actividad forestal y así obtener una correcta aplicación, evaluación y seguimiento de la política forestal dentro del proyecto no se afectaron áreas forestales por ser una zona urbanizada así como tampoco se encuentra dentro de dicho proyecto actividades de naturaleza forestal.

II.6.8 Ley General de Vida Silvestre

La presente ley tiene como antecedente directo a la Ley Federal de Caza que databa de 1952 y que fue derogada con la publicación de la Ley General de Vida Silvestre en fecha 03 de julio del año 2000.

Tiene por objeto establecer la concurrencia del Gobierno Federal, de los gobiernos de los Estados y de los Municipios, en el ámbito de sus respectivas competencias, relativa a la conservación y aprovechamiento sustentable de la vida silvestre y su hábitat en el territorio de la República Mexicana y en las zonas en donde la Nación ejerce su jurisdicción.

Artículos de la Ley General de Vida Silvestre aplicables durante el desarrollo del Proyecto.

Ley General de Vida Silvestre publicada en el Diario Oficial de la Federación el 3 de julio de 2000, Última Reforma DOF 26-01-2015.	Vinculación
<p>LEY GENERAL DE VIDA SILVESTRE TÍTULO I DISPOSICIONES PRELIMINARES</p> <p>Artículo 1o. La presente Ley es de orden público y de interés social, reglamentaria del párrafo tercero del artículo 27 y de la fracción XXIX, inciso G del artículo 73 constitucionales. Su objeto es establecer la concurrencia del Gobierno Federal, de los gobiernos de los Estados y de los Municipios, en el ámbito de sus respectivas competencias, relativa a la conservación y aprovechamiento</p>	<p>Dentro de la presente realización del proyecto en cuestión no se afectó a especies domésticas o silvestres de ningún tipo, al ser una zona urbanizada dentro de la cual se pretenden realizar las actividades descritas dentro de la presente manifestación, no se incurre en el deterioro del medio ambiente de especies protegidas por esta ley, así como tampoco hubo afectación sobre las condiciones en las que habitan animales de carácter doméstico.</p>

<p>sustentable de la vida silvestre y su hábitat en el territorio de la República Mexicana y en las zonas en donde la Nación ejerce su jurisdicción.</p> <p>El aprovechamiento sustentable de los recursos forestales maderables y no maderables y de las especies cuyo medio de vida total sea el agua, será regulado por las leyes forestales y de pesca, respectivamente, salvo que se trate de especies o poblaciones en riesgo.</p> <p>Artículo 2o. En todo lo no previsto por la presente Ley, se aplicarán las disposiciones de la Ley General del Equilibrio Ecológico y la Protección al Ambiente y de otras leyes relacionadas con las materias que regula este ordenamiento.</p>	<p>En relación con la presente ley se aseguraron las medidas correspondientes a efecto de que no existiera ningún tipo de afectación a la fauna y flore de la región, con respecto al artículo 3 no se encontró animales con las características que sugiere el presente numeral por lo que la normatividad que regula la presente ley es inaplicable al presente proyecto.</p>
--	---

En la actualidad es de gran importancia que al hablar de protección y conservación por lo que respecta a los animales en los últimos años ha adquirido mayor relevancia el hablar de sus derechos así como las múltiples manifestaciones en contra de su maltrato, si hablamos de la relación entre el hombre y los animal, la relación entre ambas especies, significa en el contexto actual el respeto a su medio ambiente así como a sus actividades, a su libre esparcimiento, a protección de su libre desarrollo individual y colectivo, es decir, las diferentes especies animales, existen en el mismo espacio que el ser humano por lo cual se encuentran en derecho pleno de que se respete su existencia.

Ahora bien, la realización de actividades por parte del ser humano significa un cambio o afectación al ambiente natural, esto repercute de manera directa la fauna y flora silvestre de la región, es por ello que dentro de las actividades que complementan el presente proyecto se consideró, en apego a la presente ley, el no afectar por ningún medio, la vida silvestre ya que dentro de la región no se encontraron especies protegidas, así como tampoco fueron sujetos de afectación los animales domésticos de la región adquiriéndose un compromiso en la localidad, estos hechos son de gran importancia al entenderse que la relación hombre-animal deber darse dentro de la comunión y el respeto mutuo, a fin de que las actividades humanas no afecten a las diversas especies que se encuentren

dentro la zona susceptible del proyecto sujeto a evaluación se desarrolló con la finalidad de respetar la fauna y flore local ya sea silvestre o doméstica.

II.7 Reglamento de la Ley General del Equilibrio Ecológico y la Protección al Ambiente.

La legislación nacional en materia de medio ambiente es amplia, encontrándose en constante evolución, con el propósito de adecuarse a las necesidades cada vez mayores de la sociedad, sin dejar de observar lo importante que es la relación entre el ser humano y la protección del medio ambiente.

En función de las diversas Leyes ambientales, surge la necesidad de regular a las mismas mediante Reglamentos que no son otra cosa que Ordenamientos Adjetivos cuya función es establecer las bases/orientación para poder cumplir una Ley (si bien no todas las leyes cuentan con su respectivo reglamento, si es altamente recomendable) emitidos por las autoridades Federales o Estatales dependiendo de su competencia material y territorial.

Si bien las Leyes Generales y Federales establecen los lineamientos que deben de ser observados por los particulares y el estado mexicano en relación a sus acciones, la forma de instrumentar lo que de ellas emane se determina en el cuerpo de Reglamentos; es por esto que el análisis de concordancia cobra mayor interés, ya que permite establecer con precisión el grado de correlación, y como se aplica al proyecto lo que el legislador determino como elementos a cumplir en toda acción que se apegue a lo que la Ley en particular expresa.

En este caso se incluyen los Reglamentos existentes de las Leyes mencionadas en los anteriores rubros y que son los siguientes: Reglamento de la Ley General del Equilibrio Ecológico y la Protección al Ambiente en Materia de Evaluación del Impacto Ambiental; Reglamento de Ley General del Equilibrio Ecológico y la protección al Ambiente en materia de Prevención y Control de la Contaminación de la Atmosfera; Reglamento de la Ley General de Equilibrio Ecológico y Protección al ambiente para la Protección del Ambiente Contra la Contaminación Originada por la Emisión de Ruido; Reglamento de la Ley General para la Prevención y Gestión Integral de los Residuos; Reglamento de Ley de Aguas Nacionales; Reglamento de la Ley General del Equilibrio Ecológico y la Protección al Ambiente en Materia de Evaluación del Impacto Ambiental.

Este Reglamento de la Ley marco denominada Ley General del Equilibrio Ecológico y la Protección al Ambiente (LGEEPA) fue publicado el 30 de mayo del año 2000, tiene por objeto reglamentar la citada LGEEPA, en materia de evaluación del impacto ambiental a nivel federal.

II.7.1 Reglamento de la Ley General del Equilibrio Ecológico y la Protección al Ambiente en Materia de Evaluación del Impacto Ambiental

Publicado en fecha 30 de mayo del año 2000, con el objeto reglamentar la Ley General del Equilibrio Ecológico y la Protección al Ambiente, en materia de evaluación del impacto ambiental a nivel federal.

El impacto ambiental corresponde a la Modificación del ambiente ocasionada por la acción del hombre o de la naturaleza, de acuerdo al Artículo 3 fracción XX de la Ley General del Equilibrio Ecológico y Protección al Ambiente (LGEEPA), en razón de la importancia que tiene la protección al medio ambiente y recursos naturales, en atención a la protección de los derechos ambientales la evaluación del impacto ambiental establece las medidas en las que se deberán hacer obras y actividades que generen desequilibrio ecológico, a su vez vigilar que no se rebasen los límites y las condiciones preestablecidas para proteger el ambiente, relativas a la preservación y restauración de los ecosistemas; evaluaciones que sirven para reducir los efectos nocivos para el medio ambiente.

En ese sentido, toda obra o actividad en la que se vean afectados los recursos naturales y el medio ambiente, para que pueda autorizarse debe fundarse en el impacto que ésta genere al mismo; es decir, estimar el grado o la gravedad de las modificaciones que pueden causar las actividades u obras en referencia; así como las medidas que se adoptarían para reducir o evitar los daños negativos. A su vez; se deben medir los tipos y niveles de contaminación que serían emitidos, y de ser así, el interesado deberá justificar los medios técnicos para amortiguar el impacto que se pueda causar; ello significa que es un forma de prevención de los riesgos y fenómenos naturales que puedan surgir con las acciones planeadas.

Reglamento de la Ley General del Equilibrio Ecológico y la Protección al Ambiente en Materia de Evaluación del Impacto Ambiental.

<p>Reglamento de la Ley General del Equilibrio Ecológico y la Protección al Ambiente en Materia de Evaluación del Impacto Ambiental. (DOF 30 de mayo de 2000; última reforma 31 octubre de 2014)</p>	<p>Vinculación con el proyecto</p>
<p>CAPÍTULO II DE LAS OBRAS O ACTIVIDADES QUE REQUIEREN AUTORIZACIÓN EN MATERIA DE IMPACTO AMBIENTAL Y DE LAS EXCEPCIONES</p>	<p>La LGEEPA tiene aplicación directa con el proyecto, puesto que es el instrumento normativo que regula las obras o actividades que deben someterse al proceso de Evaluación del</p>

<p>Artículo 5.- Quienes pretendan llevar a cabo alguna de las siguientes obras o actividades, requerirán previamente la autorización de la Secretaría en Materia de Impacto Ambiental:</p> <p>Señala que las obras referentes a la construcción de Oleoductos, Gasoductos, Carboductos o Poliductos para la conducción o distribución de hidrocarburos o materiales o sustancias consideradas peligrosas conforme a la regulación correspondiente excepto los que se realicen en derechos de vía existentes en zonas agrícolas, ganaderas o eriales, requerirán para su ejecución de la autorización en Materia de Impacto Ambiental por parte de la Secretaría.</p>	<p>Impacto Ambiental (mismas que se enuncian en 13 fracciones) y que sin embargo remite al Reglamento en la materia para identificar las obras o actividades que deben someterse al proceso de impacto ambiental.</p> <p>El impacto ambiental corresponde a la Modificación del ambiente ocasionada por la acción del hombre o de la naturaleza, de acuerdo al Artículo 3 fracción XX de la Ley General del Equilibrio Ecológico y Protección al Ambiente (LGEEPA), en razón de la importancia que tiene la protección al medio ambiente y recursos naturales, en atención a la protección de los derechos ambientales la evaluación del impacto ambiental establece las medidas en las que se deberán hacer obras y actividades que generen desequilibrio ecológico, a su vez vigilar que no se rebasen los límites y las condiciones preestablecidas para proteger el ambiente, relativas a la preservación y restauración de los ecosistemas; evaluaciones que sirven para reducir los efectos nocivos para el medio ambiente.</p>
---	---

En ese sentido, toda obra o actividad en la que se vean afectados los recursos naturales y el medio ambiente, para que pueda autorizarse debe fundarse en el impacto que ésta genere al mismo; es decir, estimar el grado o la gravedad de las modificaciones que pueden causar las actividades u obras en referencia; así como las medidas que se adoptarían para reducir o evitar los daños negativos.

A su vez; se deben medir los tipos y niveles de contaminación que serían emitidos, y de ser así, el interesado deberá justificar los medios técnicos para amortiguar el impacto que se pueda causar; ello significa que es un forma de prevención de los riesgos y fenómenos naturales que puedan surgir con las acciones planeadas.

Al realizar el análisis de concordancia del proyecto con lo estipulado en el Reglamento de la LGEEPA en materia de evaluación del impacto ambiental, podemos concluir que en todas las etapas del proyecto cuya autorización se pone a su consideración, se apega y cumple cabalmente con los preceptos contenidos.

II.7.2 Reglamento de Ley de Aguas Nacionales.

El presente ordenamiento tiene por objeto reglamentar la Ley de Aguas Nacionales, publicado en el diario oficial de la federación en fecha 12 de enero de 1994, en busca de lograr objetivos importantes en cuanto a la regulación en materia de preservación y control de la calidad del agua, así como establecer la delimitación, demarcación y administración de las riberas o zonas federales contiguas a los cauces de las corrientes y a los vasos o depósitos de propiedad nacional.

No obstante dentro del presente reglamento se busca definir diversos aspectos que son materia de la Ley de Aguas Nacionales; a efecto de buscar cubrir esos espacios legales, para que de forma complementaria se regulen el recurso hídrico que es de vital importancia, ya que deben ser consideradas las aguas nacionales en su totalidad y no solo las contempladas en el artículo 27 constitucional; en adición en dicho reglamento se pretenden incluir mecanismos para que el Gobierno tenga un control absoluto en la administración del vital líquido.

Reglamento de Ley de Aguas Nacionales artículos aplicables durante el desarrollo del proyecto.

Reglamento de Ley de Aguas Nacionales (DOF 12 de enero de 1994, última reforma 25 de agosto de 2014).	Vinculación con el proyecto
<p>Artículo 135. Las personas físicas o morales que efectúen descargas de aguas residuales a los cuerpos receptores a que se refiere la "Ley", deberán:</p> <p>I. Contar con el permiso de descarga de aguas residuales que les expida "La Comisión", o en su caso, presentar el aviso respectivo a que se refiere la "Ley" y este Reglamento;</p> <p>II. Tratar las aguas residuales previa</p>	<p>Por ser una persona moral, se encuentra sujeta al presente reglamento, el tipo de descarga realizado no representa riesgo alguno para la red hidrológica del estado, así como tampoco contraviene el presente reglamento.</p> <p>Dentro del proyecto se tomó en consideración lo establecido por las autoridades en cuanto a la administración de las aguas nacionales se trata, incluyendo por supuesto a las</p>

<p>mente a su vertido a los cuerpos receptores, cuando esto sea necesario para cumplir con las obligaciones establecidas en el permiso de descarga correspondiente;</p> <p>III. Cubrir, cuando proceda, el derecho federal por el uso o aprovechamiento de bienes del dominio público de la Nación como cuerpos receptores de las descargas de aguas residuales;</p> <p>IV. Instalar y mantener en buen estado, los dispositivos de aforo y os accesos para muestreo que permitan verificar los volúmenes de descarga y las concentraciones de los parámetros previstos en los permisos de descarga;</p> <p>V. Informar a "La Comisión" de cualquier cambio en sus procesos, cuando con ello se ocasionen modificaciones en las características o en los volúmenes de las aguas residuales que hubieran servido para expedir el permiso de descarga correspondiente;</p> <p>VI. Hacer del conocimiento de "La Comisión", los contaminantes presentes en las aguas residuales que generen por causa del proceso industrial o del servicio que vienen operando, y que no estuvieran considerados originalmente en las condiciones particulares de descarga que se les hubieran fijado;</p> <p>VII. Operar y mantener por sí o por terceros las obras e instalaciones necesarias para el manejo y, en su caso, el tratamiento de las aguas residuales, así como para asegurar el</p>	<p>residuales, para las actividades realizadas dentro del proyecto no se afecta el desarrollo hídrico de la región, la descarga del agua utilizada para actividades de mantenimiento fueron realizadas en el drenaje público por no causar afectación alguna.</p> <p>El proyecto cumple con esta medida jurídica, al corroborar mediante análisis físicos, químicos y biológicos a las aguas residuales, antes de ser descargadas a un cuerpo receptor para que cumpla con la normatividad aplicable, como lo fue en la etapa de construcción y como lo es la etapa de operación, mantenimiento y abandono.</p> <p>También se implementaran buenas prácticas de manejo de esta, promoviendo su reuso antes de su descarga.</p> <p>Para el ejercicio de las actividades que comprenden el proyecto y en lo que corresponde al tema de protección al ambiente y aprovechamiento sustentable de los recursos naturales, con un punto de vista integral y sistémico, se vigiló que en las actividades relacionadas al proyecto no existiera afectación a los recursos hídricos de la región, así como tampoco se comprometieron aspectos en materia de salud que afectarán a la población o a especies protegidas en la legislación ambiental.</p> <p>En observancia a la política regulatoria del país encontramos que la protección ambiental y aprovechamiento sustentable de los recursos natural deben ser desarrolladas de manera</p>
--	---

<p>control de la calidad de dichas aguas antes de su descarga a cuerpos receptores;</p> <p>VIII. Sujetarse a la vigilancia y fiscalización que para el control y prevención de la calidad del agua establezca "La Comisión", de conformidad con lo dispuesto en la "Ley" y el "Reglamento";</p> <p>IX. Llevar un monitoreo de la calidad de las aguas residuales que descarguen o infiltren en los términos de ley y demás disposiciones reglamentarias;</p>	<p>efectiva por lo que es necesario en la realización de cualquier tipo de actividad el diseño de instrumentos y herramientas que se mantengan congruentes con los objetivos trazados en el presente proyecto, ya que el logro de los objetivos vinculados a la regulación ambiental se encontrarán en función directa de la calidad de diseño, aplicabilidad y aplicación de estos instrumentos como parte de un todo.</p>
--	---

Como se señaló en el punto referente a los requerimientos de la LGEEPA aplicables al proyecto, este es muy poco intensivo en materia de agua, por no ser naturaleza del proyecto su utilización, para la descarga extraordinaria de agua tratada que se empleara para la realización de pruebas hidrostáticas se notificara a la autoridad municipal el evento, se obtendrá el permiso especial correspondiente y se aplicaran las medidas de calidad y punto de vertimiento especificados, ahora en su etapa de operación, mantenimiento y abandono, a su vez se seguirían los requisitos establecidos por el procedimientos de control ambiental de construcción de estaciones de servicio, para su etapa de operación, mantenimiento y abandono, al realizar un análisis de concordancia con lo estipulado en el Reglamento de la Ley de Aguas Nacionales, podemos concluir que en todas las etapas del proyecto cuya autorización se pone a su consideración, se apega y cumple cabalmente con los preceptos contenidos.

II.7.3 Reglamento de la Ley General para la Prevención y Gestión Integral de los Residuos.

El presente Reglamento rige en todo el territorio nacional y las zonas donde la nación ejerce su soberanía y jurisdicción, y tiene por objeto reglamentar la Ley General para la Prevención y Gestión Integral de los Residuos, se publicó en el DOF el 30 de noviembre del año 2006.

El reglamento de la LGPGIR en su artículo 42 clasifica a los generadores de residuos peligrosos en las categorías que se describen a continuación:

I. Gran generador: el que realiza una actividad que genere una cantidad igual o superior a diez toneladas en peso bruto total de residuos peligrosos al año o su equivalente en otra unidad de medida;

II. Pequeño generador: el que realice una actividad que genere una cantidad mayor a cuatrocientos kilogramos y menor a diez toneladas en peso bruto total de residuos peligrosos al año o su equivalente en otra unidad de medida, y

III. Microgenerador: el establecimiento industrial, comercial o de servicios que genere una cantidad de hasta cuatrocientos kilogramos de residuos peligrosos al año o su equivalente en otra unidad de medida.

Durante la implementación de la obra se generaran residuos con características peligrosas, de acuerdo a este reglamento se deberán de reportar ante la autoridad competente y dar un manejo y disposición adecuada de ellos. Por ello se establecerá un programa de manejo integral de residuos y diversas medidas de mitigación para ser aplicadas en las diferentes etapas del proyecto, descritas en el presente estudio.

Para cumplir el ordenamiento de la LGPGIR atenderá la normatividad aplicable como generador de residuos peligrosos, maneja estos de conformidad con los requerimientos de ley estableciendo, su almacén de residuos que cumplirá los requerimientos para almacenes cerrados, presentara oportunamente su reporte de generación y manejo vía la COA y obtendrá su póliza de seguro para contingencias ambientales. Además acatara los requerimientos normativos en caso de contaminación de suelos, en adición a lo anterior, se aplicara la normativa interna señalada en los dos puntos antecedentes.

Al realizar el análisis de concordancia del proyecto con lo estipulado en el Reglamento de la Ley General para la Prevención y Gestión Integral de los Residuos, podemos concluir que en todas las etapas del proyecto cuya autorización se pone a su consideración, se apegó y se apega y cumple cabalmente con los preceptos contenidos.

II.7.4 Reglamento de Ley General del Equilibrio Ecológico y la protección al Ambiente en materia de Prevención y Control de la Contaminación de la Atmósfera.

El presente Reglamento rige en todo el territorio nacional y las zonas donde la nación ejerce su soberanía y jurisdicción, y tiene por objeto reglamentar la Ley General del Equilibrio ecológico y la Protección al Ambiente, en lo que se refiere a la prevención y control de la contaminación de la atmosfera, fue expedido el 25 de noviembre de 1988.

Tiene por objeto reglamentar la Ley General del Equilibrio Ecológico y la Protección al Ambiente, en lo que se refiere a la prevención y control de la contaminación de la atmósfera, la contaminación atmosférica es un tema preocupante en virtud de que se han ido incrementado las diversas fuentes de emisión a nivel global; debido a esto el grado de afectación que produce la contaminación en comento tiene como consecuencia graves problemas de salud derivado de la concentración de contaminantes en la atmósfera, mismos que se generan por emisión de gases, humos y partículas emitidos a causa de la actividad industrial y de transporte que lleva a cabo la población mexicana.

Reglamento de Ley General del Equilibrio Ecológico y la protección al Ambiente en materia de Prevención y Control de la Contaminación de la Atmósfera.

<p>Reglamento de Ley General del Equilibrio Ecológico y la Protección al Ambiente en materia de Prevención y Control de la Contaminación de la Atmósfera (DOF 25 de noviembre de 1988;última reforma 31 de octubre de 2014)</p>	<p>Vinculación con el proyecto</p>
<p>Artículo 10.- Serán responsables del cumplimiento de las disposiciones del reglamento y de las normas técnicas ecológicas que dé él se deriven, las personas físicas o morales, públicas o privadas, que pretendan realizar o que realicen obras o actividades por las que se emitan a la atmosfera olores, gases o partículas sólidas o liquidas.</p>	<p>El proyecto se apegó al presente reglamento, debido a que la Promovente aplico un programa de mantenimiento de su maquinaria, equipos y vehículos, cumpliendo con la normatividad en cuestión de verificaciones aplicables, lo anterior con la finalidad de no dañar al ecosistema, y así como el cumplimiento de las medidas de mitigación establecidas en este estudio.</p>
<p>CAPITULO II</p> <p>DE LA EMISIÓN DE CONTAMINANTES A LA ATMOSFERA, GENERADA POR FUENTES FIJAS.</p> <p>Artículo 17 Los responsables de las</p>	<p>Con el objeto de prevenir, controlar y regular este tipo de contaminación, el promovente se apegó a la normatividad vigente dentro del presente proyecto.</p> <p>Dentro de las diversas actividades a realizarse se tomaron una serie de medidas a implementar para la</p>

<p>fuentes fijas de jurisdicción federal, por las que se emitan olores, gases o partículas sólidas o líquidas a la atmósfera estarán obligados a:</p> <p>I. Emplear equipos y sistemas que controlen las emisiones a la atmósfera, para que éstas no rebasen los niveles máximos permisibles establecidos en las normas técnicas ecológicas correspondientes;</p> <p>II. Integrar un inventario de sus emisiones contaminantes a la atmósfera, en el formato que determine la Secretaría;</p> <p>III. Instalar plataformas y puertos de muestreo;</p> <p>IV. Medir sus emisiones contaminantes a la atmósfera, registrar los resultados en el formato que determine la Secretaría y remitir a ésta los registros, cuando así lo solicite;</p> <p>V. Llevar a cabo el monitoreo perimetral de sus emisiones contaminantes a la atmósfera, cuando la fuente de que se trate se localice en zonas urbanas o suburbanas, cuando colinde con áreas naturales protegidas, y cuando por sus características de operación o por sus materias primas, productos y subproductos, puedan causar grave deterioro a los ecosistemas, a juicio de la Secretaría;</p> <p>VI. Llevar una bitácora de operación y mantenimiento de sus equipos de proceso y de control;</p>	<p>conservación del medio ambiente, de prevención y control de la contaminación.</p> <p>Lo anterior se relaciona con el proyecto debido a la operación de las instalaciones a lo largo de la vida útil de la obra, ya que se prevé la presencia de emisiones fugitivas en válvulas y demás equipos, por lo que deberán ser sometidos a mantenimiento periódico.</p> <p>La contaminación del aire se encuentra determinada por elementos de origen natural y a su vez con emisiones resultantes de actividades humanas, dentro de las actividades que conforman la realización del proyecto que nos ocupa no se encontraron contaminantes atmosféricos.</p>
--	--

<p>VII. Dar aviso anticipado a la Secretaría del inicio de operación de sus procesos, en el caso de aros programados, y de inmediato en el caso de que éstos sean circunstanciales, si ellos pueden provocar contaminación;</p> <p>VIII. Dar aviso inmediato a la Secretaría en el caso de falla del equipo de control, para que ésta determine lo conducente, si la falla puede provocar contaminación; y</p> <p>IX. Las demás que establezcan la Ley y el Reglamento.</p> <p>ARTÍCULO 17 BIS. Para los efectos del presente Reglamento, se consideran subsectores específicos pertenecientes a cada uno de los sectores industriales señalados en el artículo 111 Bis de la Ley, como fuentes fijas de jurisdicción Federal los siguientes:</p> <p>A) Industria del Petróleo y Petroquímica:</p> <p>I. Extracción de petróleo y gas natural;</p> <p>V. Transportación de petróleo crudo por</p>	
<p>CAPITULO III DE LA EMISIÓN DE CONTAMINANTES A LA ATMOSFERA GENERADA POR FUENTES MÓVILES.</p>	<p>El proyecto se vincula y dio cumplimiento a estos artículos, implementando medidas que impidieron exceder los niveles máximos permisibles.</p>

<p>Artículo 28. Las emisiones de olores, gases, así como de partículas sólidas y líquidas a la atmósfera que se generen por fuentes móviles, no deberán exceder los niveles máximos permisibles de emisión que se establezcan en las Normas Oficiales Mexicanas que expida la Secretaría en coordinación con la Secretaría de Comercio y Fomento Industrial y de Energía, Minas e Industria Paraestatal, tomando en cuenta los valores de concentración máxima permisible para el ser humano de contaminantes en el ambiente determinados por la Secretaría de Salud.</p>	<p>También se deberá de implementar la medición de sus emisiones contaminantes según lo determine la Secretaría, para su etapa de operación, mantenimiento y abandono.</p>
--	--

Como se indicó antes bajo los requerimientos de la LGEEPA aplicables al proyecto, las únicas emisiones a la atmósfera anticipadas para el proyecto motivo de esta Manifestación de Impacto Ambiental fueron las de las labores de excavación/relleno de zanjas para la instalación de la tubería (Partículas-Polvos), las de los vehículos automotores empleados durante su operación y mantenimiento (SOx y Partículas) y las derivadas de liberaciones accidentales y por mantenimiento mayor.

Al realizar el análisis de concordancia del proyecto con lo estipulado en el Reglamento de la LGEEPA en materia de prevención y control de la contaminación atmosférica, podemos concluir que en todas las etapas del proyecto cuya autorización se pone a su consideración, se apega y cumple cabalmente con los preceptos contenidos.

II.7.5 Reglamento de la Ley General de Equilibrio Ecológico y Protección al ambiente para la Protección del Ambiente Contra la Contaminación Originada por la Emisión de Ruido.

El presente Reglamento rige en todo el territorio nacional y las zonas donde la nación ejerce su soberanía y jurisdicción, y tiene por objeto reglamentar la Ley General del Equilibrio Ecológico y la Protección al Ambiente, en lo que se refiere a la protección del ambiente contra la contaminación originada por la emisión de ruido, fue publicado el 6 de diciembre de 1982.

Reglamento de la Ley General de Equilibrio Ecológico y Protección al ambiente para la Protección del Ambiente Contra la Contaminación Originada por la Emisión de Ruido.

<p>Reglamento de la Ley General de Equilibrio Ecológico y Protección al ambiente para la Protección del Ambiente Contra la Contaminación Originada por la Emisión de Ruido.(DOF 6 de diciembre de 1982)</p>	<p>Vinculación con el proyecto</p>
<p>CAPÍTULO III DE LA EMISIÓN DE RUIDO</p> <p>Artículo 29.- Para efectos de prevenir y controlar la contaminación ambiental originada por la emisión de ruido, ocasionada por automóviles, camiones, autobuses, tracto camiones y similares, se establecen los siguientes niveles permisibles expresados en dB (A).</p> <p>Peso Vehicular Hasta Más de Más de 3,000 3000 10000 Nivel máximo permisible db (a) 79 81 84</p> <p>Los valores anteriores serán medidos a 15 m de distancia de la fuente por el método dinámica de conformidad con la norma correspondiente.</p> <p>Artículo 32.- Cuando por cualquier circunstancia los vehículos automotores a los que se refiere el artículo 29, rebasen los niveles máximos permisibles de emisión de ruido, el responsable deberá adoptar de inmediato las medidas necesarias, con el objeto de que el vehículo se ajuste a los niveles adecuados.</p>	<p>En congruencia con el presente reglamento, la Promovente, durante el desarrollo de la obra y en sus diferentes etapas, se comprometerá a implementar una serie de medidas de prevención y mitigación, para la disminución del ruido que pueda generar sus fuentes emisoras móviles.</p> <p>Para la etapa de preparación y construcción de la obra, donde las fuentes generadoras de ruido fueron principalmente las diferentes maquinarias y equipos utilizados, se contó con un programa de mantenimiento de maquinaria y equipo (que debió condicionar la verificación vehicular de su parque), también dando cumplimiento al artículo 29 del presente reglamento, fue medido el nivel de ruido a 15 m de distancia de la fuente emisora (de acuerdo con la NOM-080-SEMARNAT-1994) cada 6 meses durante el tiempo de preparación y construcción de la obra. Ya concluidas estas etapas no se prevé la generación de ruido que rebase los niveles permitidos durante el proceso de operación y mantenimiento de la obra.</p>

<p>Artículo 48.- En caso de presunción de una infracción a lo dispuesto por el artículo 29 del presente reglamento, la autoridad de tránsito competente detendrán momentáneamente el vehículo y procederá a efectuar la medición del ruido emitido por el mismo, por medio del método estático de detección de acuerdo con la norma correspondiente.</p> <p>Artículo 49.- Cuando los resultados de la medición a que se refiere el artículo anterior rebasen los niveles máximos expresados en dB (A) de la tabla siguiente:</p> <p>Peso Vehicular Hasta Más de Más de 3,000 3000 10000 Nivel máximo permisible db (a) 86 92-99 89</p> <p>El conductor o responsable del vehículo deberá llevarlo al taller de su elección para que sea reparado y presentarlo dentro de los cinco días hábiles siguientes a una estación de medición autorizada a fin de que se proceda a la medición de sus emisiones por el método dinámico conforme a la norma correspondiente.</p> <p>Artículo 54.- Las visitas de inspección a las fuentes emisoras de ruido y de medición en los predios colindantes, deberán sujetarse a las órdenes escritas de la autoridad competente, que en cada caso girará oficio en el que se precise el objeto y alcance de la visita.</p>	<p>En el presente proyecto se pretende reducir los efectos nocivos del ruido al cubrir con la normatividad aplicable al proyecto se vincula de forma directa y como medida clave dentro de las etapas del proyecto la reducción de la emisión de la fuente, esta será sin duda una de las medidas estratégicas más eficientes.</p> <p>Luego entonces del estudio de la fuente generadora de ruido, resulta necesario, además, abordar medidas necesarias para conseguir neutralizar los efectos dañinos que el factor ruido pudiera generar con la realización de las actividades del proyecto, las diversas expresiones de contaminación por ruido engloban en su conjunto una serie de problemas de diversos tipos, en relación a estos problemas, se ha realizado un análisis congruente al proyecto para posible realización, desde el punto de vista técnico y económico, así como establecer medidas idóneas.</p> <p>En atención a la reducción de los efectos negativos que pudieran relacionarse con las actividades relacionadas al proyecto se tomó en cuenta la legislación ambiental que se señala en este punto, a efecto de contravenir los lineamientos ambientales que establecen los límites permisibles en lo que al tema de ruido corresponde.</p> <p>Se menciona lo anterior, con la finalidad de procurar la menor afectación al ecosistema, por lo que la Promovente</p>
--	--

<p>Artículo 56.- Los propietarios, encargados u ocupantes del establecimiento objeto de la visita, y de los predios colindantes, están obligados a permitir el acceso y dar todo género de facilidades e informes al personal de la Secretaría de Salud y Asistencia para el desarrollo de su labor, debiendo éste advertirles de las sanciones a que se hacen acreedores quienes obstaculicen la diligencia ordenada por la autoridad competente.</p> <p>Artículo 57.- Al iniciar la diligencia se requerirá al propietario, encargado u ocupante, que designen dos testigos, los que deberán permanecer durante el desarrollo de la visita. En caso de negativa o ausencia de testigos, el inspector podrá designarlos</p>	<p>estará sujeta a las medidas contenidas en la reglamentación ambiental para corroborar en todo momento el cumplimiento de las medidas de prevención, mitigación así como los programas que proporcionen medidas efectivas de cumplimiento de acuerdo con los procedimientos aplicables en materia de inspección y vigilancia.</p>
---	---

Al realizar el análisis de concordancia del proyecto con lo estipulado en el Reglamento de la LGEEPA en materia de Protección del Ambiente Contra la Contaminación Originada por la Emisión de Ruido, podemos concluir que en todas las etapas del proyecto cuya autorización se pone a su consideración, se apegó y se apega cumpliendo cabalmente con los preceptos contenidos.

II.8 Conclusiones

Los diferentes aspectos de la actual política ambiental, en los últimos años hacen de mayor relevancia el establecer criterios más apegados a las necesidades a nivel nacional ya que actualmente enfocarse nuestro país sino que también es fundamental pensar en una cultura global de la protección al medio ambiente.

Para cumplir los diversos objetivos que se tienen en materia ambiental se debe de poner atención a la normatividad aplicable en cuanto a la realización de actividades humanas que se vinculen o relacionen con el medio ambiente, lo cual comprende una tarea que resulta actualmente muy compleja y que seguramente con el paso del tiempo seguirá en aumento, es muy importante que la colaboración de los sectores público, social y privado se encuentre enfocada hacia la realización de esfuerzos de mayor eficacia para la protección del medio ambiente, uno de los objetivos más importante de estas acciones debe ser la educación ambiental colectiva e individual para de esta forma asegurar la protección del medio ambiente por parte de generaciones futuras.

En la actualidad se de una legislación ambiental que sea congruente con los objetivos de la gestión pública, que vigile el comportamiento de los procesos técnicos, mediante una estructura jurídica que permita al Estado salvaguardar la calidad de vida de todo individuo, cuyo sustento se encuentra en la garantía a un medio ambiente adecuado para su desarrollo y bienestar, tal y como se señaló al principio del presente capítulo, consagrada en el artículo cuarto constitucional.

Los ordenamientos ambientales, deben ocuparse principalmente de que las normas jurídicas que regulan las relaciones más inmediatas entre sociedad y naturaleza, regulen de manera correcta las conductas que directamente influyen de manera significativa en las condiciones de existencia de los organismos vivos.

En términos generales, el problema que se tiene con la legislación ambiental es el transformar los aspectos técnicos en normas jurídicas, en la medida en que se pueda estructurar de manera correcta el aspecto técnico y el jurídico en su contenido, para regular y evaluar los efectos de la actividad del hombre sobre el ambiente, se tendrá realmente una norma jurídica “técnicamente” apropiada, es decir, en base a la información técnica y social se permitirá generar una norma adecuada para las necesidades de la sociedad.

El proyecto es perfectamente compatible con la normatividad ambiental aplicable al mismo, tal como se desprende del análisis efectuado en el presente capítulo.

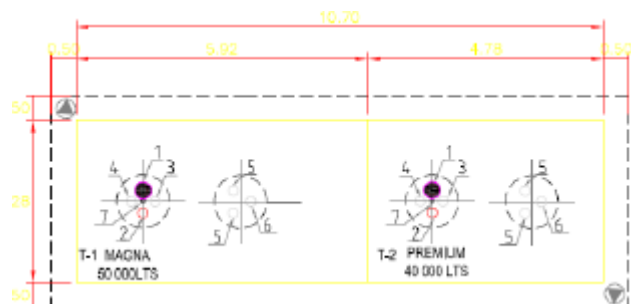
III. ASPECTOS TECNICOS Y AMBIENTALES

III.1 DESCRIPCIÓN GENERAL DE LA OBRA O ACTIVIDAD PROYECTADA.

El proyecto se trata de una obra nueva, consistente en la construcción y operación de una **Estación de servicio ubicada en el Centro Comercial ubicado en Libramiento Periférico Torreón-Gómez Km 6.7, No 501, Fraccionamiento Residencial Hamburgo, Municipio de Gómez Palacio, Durango, C.P. 35010**, destinada a la comercialización de gasolina Magna y Premium, así como a la comercialización de aceites y lubricantes.

Se utilizará un tanque bipartido de doble pared de 90,000 Lts.; 40,000 Lts. de gasolina Premium, compartido con otro de 50,000 Lts. de gasolina Magna, cuyo contenedor primario será de acero al carbón y el secundario será de fibra de vidrio.

Producto	Capacidad
Magna	40,000 lts
Premium	50,000 lts
total	90,000 lts



El área a ocupar por el proyecto no requerirá la remoción de vegetación, ni tampoco se verán afectadas comunidades vegetales, ya que el terreno ya cuenta con superficie construida, no existen en el predio arboles de ninguna especie.

Selección del sitio.

Para el establecimiento de la estación de servicio se consideraron los siguientes aspectos ambientales, técnicos y socioeconómicos:

1. Ambientales:

- No genera el desplazamiento de fauna o vegetación;
- No forma una barrera o cortina que divida el entorno o ecosistema; y
- Disminuirá el riesgo por el manejo clandestino de estos combustibles.

2. Técnicos:

- Es una obra que mejora los servicios;
- El proceso de construcción no generará desequilibrio ecológico alguno;
- Se tienen consideradas todas las medidas de seguridad para la construcción y operación de la mini-estación de servicio.

3. Socioeconómicos:

- Mejorará el nivel de vida de los pobladores de la región;
- Apoyará los procesos productivos de la región;
- Permitirá el crecimiento ordenado de la prestación de servicios; y
- Permitirá crear empleos que beneficiará a los pobladores de esta región.

III.1.1 Localización del proyecto.

Se encuentra ubicado en Libramiento Periférico Torreón-Gómez Km 6.7, No 501, Fraccionamiento Residencial Hamburgo, Municipio de Gómez Palacio, Durango, C.P. 35010.

Coordenadas geográficas:

Latitud 25° 35' 43.22" N

Longitud 103° 30' 13.90" W

Coordenadas UTM:

X 650250

Y 2831719



Foto satelital de la ubicación del proyecto del Estado de Durango.

III.1.2 Dimensiones del proyecto.

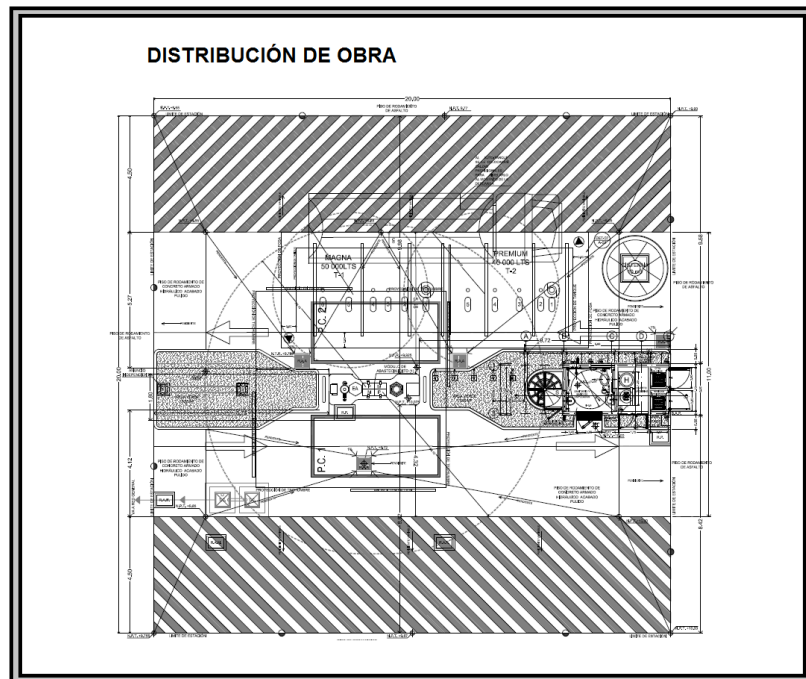
Las distintas obras de construcción se describen en la siguiente tabla con sus respectivas áreas y puntos de referencia:

DATOS DEL PROYECTO (por edificio)					
Planta o Nivel	Uso	Superficie de construcción		Altura	Observaciones
		Construida (en su caso)	Por Construir		
PLANTA BAJA	Tienda de autoservicio y locales comerciales	00.00		2.50 m	Construcción existente
	Edificio Administrativo		10.46 m ²		
	Área de despacho		55.86 m ²		

PLANTA ALTA	Edificio Administrativo		10.46 m ²	3.00m	
Total construcción			76.78 m²		Ampliación en estacionamiento

Superficie total de construcción	Total de cajones de estacionamiento	Superficie de construcción en desplante	Superficie del predio libre de construcción
400m²		72.98	327.02

En la siguiente imagen se muestra de forma geográfica la distribución de las obras.



III.1.3 Características particulares del proyecto.

A continuación se describirán la estructura física de la estación de servicio, que tiene una superficie de **400.00 m²**.

El proyecto contará con un área de despacho la cual tendrá 1 isla sencilla para el despacho de Gasolina Magna y Gasolina Premium, para un total de 2 posiciones de carga.

La gasolinera presenta un edificio de servicios que cuenta con planta baja y planta alta, en las cuales están ubicados los servicios propios de la estación como son: cuarto de máquinas, cuarto eléctrico, bodega de limpios, cuarto de sucios, sanitario público-baño de empleados, oficina administrativa, cuarto de residuos peligrosos y núcleo de escaleras, y un tanque combustible de 90,000 lts de 3.28x10.70 mts Gasolina Magna y Premium de doble pared.

Las colindancias de la estación de servicios son las siguientes;

- Al norte con Blvd. Ejército Nacional Mexicano.
- Al Sur con calle San Ernesto
- Al Este, colindando con estacionamiento Centro comercial Soriana.
- Al Oeste, colindando con estacionamiento Centro comercial Soriana.
-



Colindancias de la estación de servicios.

El diseño se realizó respetando las restricciones mencionadas en el Alineamiento y No. Oficial así como la Normatividad del Municipal y Estatal aplicable y a los lineamientos establecidos a la Norma Oficial Mexicana NOM-EM-001-ASEA-2015. Diseño, construcción, mantenimiento y operación de estaciones de servicio de fin específico y de estaciones asociadas a la actividad de Expendio en su modalidad de Estación de Servicio para Autoconsumo, para diésel y gasolina.

En cuanto al sistema para el almacenamiento tenemos lo siguiente:

1.- Tanque CIASA de 90,000lts de 3.28x10.70mts. Tanque bipartido 50/40 m³, acero enchaquetado con resina, polyester y fibra de vidrio con doble domo, fabricado bajo UL-58 y UL 1746, y cuentan con una garantía de 30 años de vida útil contra corrosión y defecto de fábrica

2.- Los pisos serán de concreto armado

En cuanto al suministro de agua y drenaje:

- El servicio de agua será proporcionado por parte de la oficina operadora municipal SAS Metropolitano.
- El proceso de drenaje será por medio de una planta de tratamiento, en caso que el municipio no se encuentre en capacidad de realizar la conexión al drenaje.
- Los lodos del tratamiento biológico en exceso, son considerados como digeridos por lo cual se puede disponer de ellos sin ninguna dificultad. Serán tomados de la línea de bombeo de recirculación de lodos y enviados a un camión cisterna para su disposición final.

Instalación Hidráulica.

De acuerdo se instalara una cisterna; con capacidad de 10,000 lts. estará alimentada desde la toma municipal con tubería de 19 mm de diámetro en Polipropileno Copolímero Random (PP-R) Tuboplus. Para la cisterna se consideran una bomba sumergible tipo bala de 1 hp y un equipo hidroneumático, con motor de 3 hp y tanque vertical, este sistema alimentará a todos los muebles con tubería de cobre tipo L de 13 y 19 mm. Los equipos de bombeo serán automáticos.

La Estación de Servicio estará provista de los sistemas de drenaje siguientes:

- Pluvial: Los desagües de agua pluvial se descargarán a su respectiva BAP y éstas llegarán al nivel de planta baja y se desalojarán a un registro de agua pluviales y a su vez se descargarán a la red municipal en tubería oculta de PAD corrugada de 150 mm. o bien escurrirán libremente por el estacionamiento del centro comercial y de ahí al subsuelo.
- Sanitario: Captará exclusivamente las aguas negras de los servicios sanitarios y se conectarán en un registro independiente de la red interior oculta de la Estación con tubería de PAD o PVC de 150 mm., para ser canalizadas a la red general municipal.
- Aceitoso: Captará exclusivamente las aguas aceitosas provenientes de las áreas de despacho y almacenamiento, para ser conducidas de manera oculta a una Trampa de combustibles y aguas aceitosas y se canalizarán a la red general municipal con tubería de PAD corrugada de 150 mm.

III.1.4 Uso de Suelo.

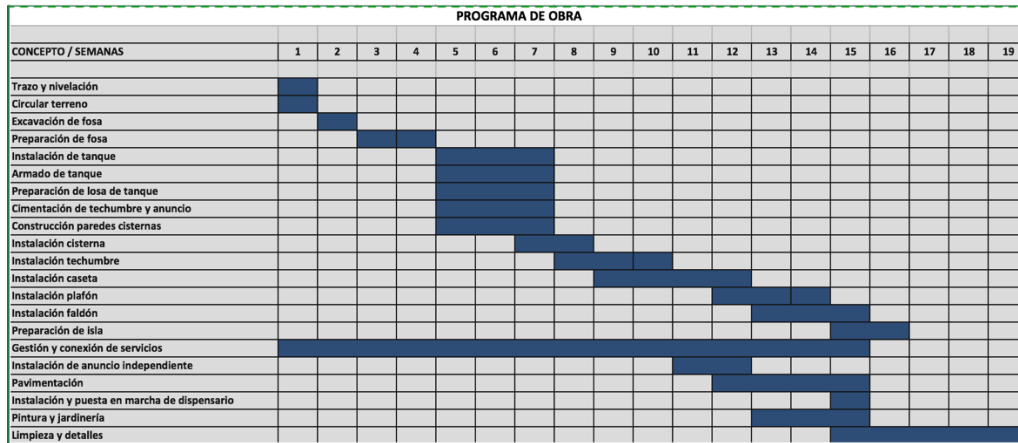
El predio se localiza en el plan director de desarrollo urbano de Gómez Palacio, Durango. Actualmente en vigor en una zona **EA2 EQUIPAMIENTO** (MERCADO CENTO COMERCIAL), La cual ES COMPATIBLE con el uso y giro pretendido para la construcción de mini Estación de Servicio.

Usos de cuerpo de agua.

Dentro del área del proyecto no existen cuerpos de agua.

III.1.5 Programa general de trabajo.

Etapa de construcción: **38 semanas.**
 Etapa de operación: **30 años.**



Se considera la contratación de empresas especializadas para las obras de construcción y equipamiento, mismas que serán responsables del desarrollo de la estación de servicio. El proyecto contempla una duración de 5 meses contando a partir de disponer de la licencia de construcción. Dentro del programa de trabajo destacan las siguientes actividades:

Los trabajos de preparación del sitio, construcción, equipamiento, pruebas de arranque y operación, se desarrollaran en un lapso de 8 – 10 semanas. Con un inicio esperado en la primera quincena del mes en curso, con obras de trazo de terreno, excavación de fosas de tanque y excavación en área de bodegas y oficinas.

Para la ejecución de las obra, se ha contratado a empresa especializada en el ramo de construcción y equipamiento de estaciones de servicio, mismas que son las responsables del desarrollo del proyecto de la estación de servicio, en sus aspectos arquitectónicos, trincheras para las instalaciones hidráulicas, sanitarias, eléctricas, sistema de aterrizaje, trincheras para las tuberías, fosas de tanques de almacenamiento, sanitarios y servicios, así como del cumplimiento en materia ambiental, en lo referente al manejo de residuos de construcción, de bancos de materiales y demás factores involucradas en las obras de construcción y equipamiento.

III.1.6 Etapas del proyecto.

La realización de la obras del presente proyecto, implica la modificación muy puntualizada de un espacio ya transformado, lo cual implica rehacer el espacio superficial conforme al proyecto de la estación de servicio, conlleva a la demolición de infraestructura existente y la remoción de la capa superficial de suelo en el área arrendada para el proyecto.

La operación de maquinaria a utilizar se detalla a continuación:

Maquinaria	Capacidad de la maquinaria	Cantidad	Horario de operación	Tiempo máximo de operación
Retroexcavadora	350	1	8 Am a 5 Pm	8 Horas
Moto Conformadora	275 HP	1	8 Am a 5 Pm	8 Horas
Rodillo Compactador	PR8	1	8 Am a 5 Pm	8 Horas
Rotomartillo	2 HP	2	8 Am a 5 Pm	8 Horas
Vibradores	Varias	2	8 Am a 5 Pm	8 Horas
Taladros	Varias	8	8 Am a 5 Pm	8 Horas
Revolvedoras	1 saco	1	8 Am a 5 Pm	8 Horas
Bomba de Achique	2 HP	1	8 Am a 5 Pm	8 Horas
Planta de Soldar	2 KW	2	8 Am a 5 Pm	8 Horas
Cortadoras	Varias	3	8 Am a 5 Pm	8 Horas
Camión de volteo	12 ton	1	8 Am a 5 Pm	8 Horas
Grúa	60 ton	1	8 Am a 5 Pm	8 Horas
Esmeriladoras	½ HP	2	8 Am a 5 Pm	8 Horas
Soldadora	1 HP	2	8 Am a 5 Pm	8 Horas
Equipo de corte	½ HP	1	8 Am a 5 Pm	8 Horas
Generador de corriente eléctrica	5 HP	1	8 Am a 5 Pm	8 Horas

Los materiales a emplear dentro de la etapa de preparación del sitio y construcción son los siguientes:

Material	Area de Trabajo	Unidad	Cantidad
Aglutinantes (Cemento Gris, blanco, cal)	Obra Civil	Toneladas	6
Materiales petreos (Grava, Arena, Piedra	Obra Civil	metros cubicos	60
Acero de Refuerzo	Obra Civil	Kilogramos	8000
Impermeabilizantes y Aditivos	Obra Civil	Metros Cuadrados	75
Materiales para instalacion Electrica	Obra Civil	Lote	1
Cimbra (madera y Tubular)	Obra Civil	Metros Cuadrados	30
Pintura y materiales de consumo	Obra Civil	Litros	19
Tuberia y accesorios de asbesto o cemento	Obra Civil	Metros	40
Acero Estructural	Obra Civil	Metros Cuadrados	64
Señalamientos	Obra Civil	lote	
Lamina de Acero	Obra Civil	Metros Cuadrados	64
Tubo de acero cedula 40 para proteccion de isletas	Obra Civil	Pieza	5
Loseta de ceramica para pisos	Obra Civil	Metro Cuadrado	*****
Dispensarios de agua y aire	Obra Civil	Pieza	1
Suelo Fertil	Obra Civil	Metro Cuadrado	4
Pasto en Rollo	Obra Civil	Metro Cuadrado	4
Plantas de Ornato	Obra Civil	Pieza	3

En las fases de preparación del sitio, construcción, se utilizara maquinaria y equipo pesado, que se enlista a continuación:

Maquinaria Mayor:

- *Retro excavadoras
- *Camión de Volteo
- *Grúa

Maquinara Menor:

- *Revolvedora
- *Compactadora Mecánica

Además de la anterior maquinaria, existe un equipo con uso dependiente de las necesidades INSITU como esmeriladoras, compresores de Aire, Roto martillos, Soldadoras, Equipo de Corte, Herramienta Corta, Andamios.

III.1.6 Preparacion del sitio.


La realización de la obras del presente proyecto, implica la modificación muy puntualizada de un espacio ya transformado, lo cual implica rehacer el espacio superficial conforme al proyecto de la estación de servicio, conlleva a la demolición de infraestructura existente y la remoción de la capa superficial de suelo en el área arrendada para el proyecto.

Durante esta etapa se realizarán demolición de edificaciones existentes en el predio, para el acondicionamiento con una superficie de **400.00 m²** para la construcción y edificación de la estación de servicio.

Deslinde físico: el predio ya encuentra delimitado.

Rescate de vegetación: en el área no existe ninguna especie vegetal, ya que es una zona Urbanizada.

Señalamiento de Actividades: Dado a que al proyecto se encuentra adyacente a carreteras el promovente colocará una serie de avisos, donde se anuncie el inicio de obra y la entrada y salida de maquinaria pesada.



III.1.7 Etapa de construcción.

Los trabajos de construcción, equipamiento, pruebas de arranque y operación, se desarrollarán en un lapso de **8 a 32 semanas**. Con un inicio esperado en la primera quincena del mes en curso, con obras de trazo de terreno, excavación de fosas de tanque y excavación en área de bodegas y oficinas.

En lo que respecta a requerimiento de energía, se requerirá uso de Electricidad y Combustible.

Electricidad: Fuente de suministro, potencia y Voltaje: 5kva

Durante la construcción no se demanda energía eléctrica de la red de la C.F.E. Y la que se llegara a necesitar será producido por generadores alimentados por combustible diesel en el sitio de la Obra.

Requerimiento de agua. Se estima un consumo mensual de 200 lts., para su dotación se comprará a distribuidores autorizados.

Por lo que respecta a residuos sólidos urbanos y residuos de manejo especial, generados en las etapas de preparación del sitio y construcción, se dispondrá de la siguiente manera:

RESIDUO	CANTIDAD GENERADA KG	FORMA DE ALMACENAMIENTO	DISPOSICIÓN FINAL
Asfalto	No se ocupara asfalto	Acopio En Obra	Tiradero Oficial
Escombro	8 Ton	Acopio En Obra	Tiradero Oficial
Basura Orgánica El desecho de la comida de los trabajadores	1 Ton	Acopio En Obra	Tiradero Oficial
Basura Inorgánica Plástico por embalaje, residuos de cables, botes de plástico, cartón, etc.	10 Ton	Acopio En Obra	Tiradero Oficial

Clasificación de residuos:

TABLA DE CLAVES DE RESIDUOS DE MANEJO ESPECIAL

	CLAVE	NOMBRE	CLAVE	NOMBRE
RESIDUOS DE MANEJO ESPECIAL (RME)	ROC	Las rocas o los productos de su descomposición que solo pueden utilizarse para la fabricación de materiales de construcción o se destinen para este fin.		
	DEM	Residuos de construcción, mantenimiento y demolición en general.	RES-24	Aplanados y derivados de la cal
			RES-25	Concreto y derivados de cemento
			RES-26	Loza y cerámica
			RES-27	Materiales de construcción
	DES	Productos derivados de la descomposición de rocas		
	SSA	Residuos de servicios de salud generados por establecimientos que realicen actividades médico-asistenciales humanas o animales. Centros de investigación con excepción de los biológico-infecciosos.		
	RAC	Residuos generados de actividades (incluye los residuos de los insumos utilizados en estas actividades)	RES-28	Pesqueras
			RES-29	Agrícolas
			RES-30	Silvícolas
			RES-31	Forestales
			RES-32	Avícolas
			RES-33	Ganaderas
			RES-34	Transporte
	RES	Residuos de servicios	RES-35	Puertos
			RES-36	Aeropuertos
			RES-37	Terminales Ferroviarias
RES-38			Portuarias	
RES-39			Aduanas	
LOD	Lodos provenientes de tratamientos de aguas residuales			
RDE	Residuos de tiendas departamentales o centros comerciales generados en grandes volúmenes			
RTE	Residuos tecnológicos			
OTR	Otros			

TABLA DE CLAVES DE RESIDUOS SOLIDOS URBANOS

	CLAVE	NOMBRE
RESIDUOS SOLIDOS URBANOS (RSU)	RESIDUOS ORGANICOS (RO)	
	RES-01	Algodón
	RES-02	Papel
	RES-03	Fibra dura vegetal
	RES-04	Madera
	RES-05	Hueso
	RES-06	Residuos de jardinería
	RES-07	Residuos de alimentos (orgánicos)
	RES-08	Otros residuos orgánicos (especificar)
	RES-09	Aluminio
	RES-10	Cuero
	RES-11	Envases de cartón encerado
	RES-12	Hule
	RES-13	Llantas usadas
	RES-14	Metal ferroso
	RES-15	Metal no ferroso
	RES-16	Fibras sintéticas (trapos y textiles)
	RES-17	Vidrio de color
	RES-18	Vidrio transparente
	RES-19	Plástico y hule (película y piezas rígidas)
	RES-20	Poliuretano
	RES-21	Poliestireno no expandido
	RES-22	Cartón y sus derivados
RES-23	Otros residuos inorgánicos (especificar)	

Para el caso de Residuos peligrosos, sólo se utilizarán: pintura, solventes y selladores, éstos botes se reciclarán para el proceso de la obra.

El promovente estará sujeto las restricciones mencionadas en el Alineamiento y No. Oficial así como la Normatividad del Municipal y Estatal.

Replanteo.- Consiste en pasar las medidas del plano al terreno o marcarlo según las indicaciones de los planos. El trazo se realiza con referencia a las autoridades locales y el proceso de ubicación realizado anteriormente.

Excavación.- Se hace sobre las líneas de la zanja marcado en el terreno, donde se deberá haber tomado encuentra la dureza del terreno. Se afloja la tierra, se traspalea hasta conseguir la profundidad necesaria. Se verifica la calidad del terreno para la cimentación.

Para la excavación profunda y evitar derrumbes de las paredes se coloca ademas que son como cimbras hecho de tablas y polines, se nivela golpeándolo con un pisón de mano.

Cimentación.- Son las estructuras que reciben todo el peso de la construcción, estas se calculan teniendo en consideración varios factores como como composición y resistencia del terreno, tales como el efecto del viento o el peso de los vehículos para el caso de estaciones de servicio.

La Norma Oficial Mexicana NOM-EM-001-ASEA-2015. Diseño, construcción, mantenimiento y operación de estaciones de servicio de fin específico y de estaciones asociadas a la actividad de Expendio en su modalidad de Estación de Servicio para Autoconsumo, para diésel y gasolina.

Estructuras.- La gasolinera presenta un edificio de servicios que cuenta con planta baja y planta alta.

Corresponde a oficinas, baños (hombres y mujeres), bodega, área de despacho, áreas verdes.

Almacenamiento y suministro.- El tanque de gasolina Premium compartido con otro de gasolina magna cuyo contenedor primario será de acero al carbón y el secundario será de fibra de vidrio.

Instalaciones.- Las instalaciones para la red de tubería carburante, se utilizará tubería flexible APT de 2" de material termoplástico con un contenedor secundario de 3" de polietileno de alta densidad.

De acuerdo a las necesidades que se requiere la capacidad de almacenamiento se calculó una cisterna; con capacidad de 10,000 lts.

Red de agua.- el abastecimiento al edificio se realizara mediante la red municipal

Drenajes pluviales, sanitarios y aceitosos.

Existe la necesidad de adecuar las instalaciones de saneamiento existentes en las estaciones de servicio para que el efluente final cumpla con los parámetros de calidad exigidos por la Ley de Aguas Nacionales y su Reglamento. El saneamiento en una estación de servicio consta de varias redes que serán independientes:

- Red de aguas pluviales.
- Red de aguas fecales.
- Red de aguas hidrocarburadas.

La red de aguas pluviales recoge todas las aguas no contaminadas de la estación de servicio procedentes de la escorrentía y de la marquesina y cubierta del edificio. Las aguas pluviales serán captadas en la techumbre de despacho y azotea de edificio y conducidas por tuberías de 100 mm. a registros que de forma separada las conducirán con tubería de Polietileno de Alta Densidad (PAD) de 150 mm. con pendiente del 2% hasta el final del predio para su conexión a la red municipal que se autorice.

La red de aguas fecales recoge todas las aguas procedentes de los aseos de la estación de servicio.

La red de aguas hidrocarburadas recogerá las aguas procedentes de aquellas zonas donde puedan producirse vertidos ocasionales de hidrocarburos, como consecuencia de la descarga de los camiones cisterna para llenado de los tanques, o por las operaciones de repostamiento de vehículos, además de las aguas residuales procedentes de las instalaciones de lavado de vehículos.

Las aguas sanitarias serán captadas en muebles de bajo consumo de agua, W. C. con descargas máximas de 6 Lt./descarga, mingitorios secos y lavamanos con llaves economizadoras, en tuberías de PVC de diferentes diámetros hasta el exterior del edificio en donde a partir de una red separada de tubería PAD de 150 mm. con pendiente del 2% se conducirán hasta el registro final de conexión que sea autorizada por el municipio.

Las aguas aceitosas son las captadas a partir del cuarto de basura, área de despacho de gasolina y de descarga de producto de autotanques serán captadas en registros de concreto con tapas de rejilla y en tuberías tipo PAD con pendiente del 2% hasta la trampa separadora de grasas que para este efecto se colocará cercana al registro final de conexión a la red municipal en donde esta se autorice.

En caso de que el municipio no se encuentre en capacidad de realizar la conexión respectiva; el proceso de drenaje será por medio de una planta de tratamiento.

Instalación Hidráulica, Aire y Agua.

La instalación hidráulica se inicia a partir de una toma de tipo domiciliaria en donde el municipio autorice, se conducirá a una cisterna con capacidad de 10,000 litros forjada con concreto armado, la cual alimentará un sistema hidroneumático que distribuirá el agua a los sanitarios con tubería de polietileno de alta densidad tipo TUBO PLUS. Los muebles sanitarios serán de tipo economizador, los W. C. con descargas máximas de 6 Lt./descarga, los mingitorios serán de tipo seco y los lavamanos con llaves economizadoras.

Para la red de agua y aire se utilizará tubo de cobre tipo “L”, desde el cuarto de máquinas hasta el dispensario de agua-aire que será instalado en la isla de despacho con un sistema de mangueras retráctiles.

Instalación Mecánica.

La instalación mecánica parte de la instalación de un tanque de almacenamiento de 90,000 litros, de doble pared, acero – fibra de vidrio, que será instalado de forma subterránea, siguiendo las recomendaciones del estudio de mecánica de suelos.

Llenado de tanques: se realizará de forma hermética con codos, conexiones, mangueras, contenedores y conectores que permitan implementar la fase I de recuperación de vapores, tal y como se solicita para estaciones ubicadas en el área metropolitana.

Despacho de combustible: Se instalarán contenedores de polietileno de alta densidad en donde se instalarán motobombas sumergibles de 1.50 C. F., que bombearán el producto desde los tanques de almacenamiento a través de tubería de 38 mm. de diámetro interior de polietileno de alta densidad con doble pared efectiva y triple contención para protección mecánica, llegando a un contenedor que mantendrá la doble contención para alimentar al dispensario de producto, el cual tendrá dos mangueras por lado para despacho de Magna o Premium según sea la necesidad.

Se instalará un sistema de recuperación de vapores fase II marca Healy, modelo minijet, el cual actúa a partir de la succión de la motobomba instalada en el tanque de Magna. Este sistema actuará el 100% de las veces que se despache Magna o Premium y deberá de cumplir con los estándares solicitados por la autoridad en materia de emisiones a la atmósfera.

Instalación Eléctrica.

Las canalizaciones e instalaciones instaladas en las áreas clasificadas como CLASE 1, GRUPO D, DIVISIONES 1 y 2 (áreas peligrosas), serán a prueba de explosión, no así las instaladas en áreas seguras como interior de oficinas, baños públicos, baños y vestidores de empleados.

Contará con una red de tierras para descargas eléctricas, para protección del personal y equipos. Se instalará un transformador de corriente de 15 KVA. De capacidad para dar servicio a la estación de servicio, La energía eléctrica será recibida primero en un interruptor general, el cual protege al alimentador de los circuitos del tablero de control y alumbrado.

Del tablero de control y alumbrado con sus respectivos interruptores se alimentaran los circuitos derivados con protección adecuada a su carga. Los alimentadores serán los que indique el cálculo, con su respectivo calibre y de acuerdo con su distancia y carga, cumpliendo que no exista una caída de voltaje mayor a 3% para alumbrado y del 5% para fuerza.

El tablero de control y alumbrado está diseñado al efecto con salidas de alumbrado, fuerza y corriente regulada como se muestra en planos, saliendo del cuarto eléctrico las canalizaciones que van a zona de despacho y tanques de almacenamiento, contarán con sellos eléctricos para aislar las áreas clasificadas conforme a la norma referida.

Se instalará un gabinete para colocar el tablero de control y alumbrado, donde se instalarán los interruptores y relevadores necesarios para el funcionamiento de los equipos y al frente en el exterior del gabinete se colocaran focos pilotos que indicaran la operación del paro de emergencia, motobombas, hidroneumático y compresor de aire.

La instalación no considera el uso de planta de emergencia de generación de corriente. La carga de los contactos serán de 180 watts como lo indica la norma, con sus respectivos interruptores termo-magnéticos con capacidad interruptiva apropiada para su carga.

Los conductores para distribuir la energía eléctrica serán conductores de cobre con aislamiento tipo THWN-LS de rango 600V. a 60°C, para los alimentadores y derivados.

Los circuitos derivados serán para:

- Alumbrados exterior.
- Alumbrados edificio de servicios.
- Contactos en edificio de servicios.
- Fuerza.

Toda la iluminación en el área de despacho, área de circulación, oficinas, cuarto eléctrico, cuarto de máquinas, cuarto de cuentas, anuncio espectacular PEMEX, baños y vestidores de empleados será con tecnología LED, con un consumo mínimo de corriente, con la capacidad indicada tanto en plantas como en cuadro de cargas.

Todas las partes metálicas de la estación de servicio no portadoras de energía eléctrica, tales como gabinetes de tablero, interruptores de seguridad, contactos. Cajas de conexiones, chalupas, lámparas, carcasa de motores se conectarán al sistema de tierras físicas, por medio de un conductor de cobre de calibre indicado en planos a una varilla de tierra.

Se instalará un sistema de protección atmosférica (pararrayos), tipo DIPOLO CORONA, que cubre el área de despacho, áreas de tanques y edificio de servicios.

Obras y servicios de apoyo.

La realización de la obras del presente proyecto, implica la modificación muy puntualizada de un espacio ya transformado, lo cual implica rehacer el espacio superficial conforme al proyecto de la estación de servicio, conlleve a la demolición de infraestructura existente y la remoción de la capa superficial de suelo en el área arrendada para el proyecto.

Electricidad: Fuente de suministro, potencia y Voltaje: 5kva

Durante la construcción no se demanda energía eléctrica de la red de la C.F.E. Y la que se llegara a necesitar será producido por generadores alimentados por combustible diesel en el sitio de la Obra.

Suministro de agua y drenaje:

- El servicio de agua será proporcionado por parte de la oficina operadora municipal.
- En caso de que el municipio no se encuentre en capacidad de realizar la conexión respectiva; el proceso de drenaje será por medio de una planta de tratamiento.
- Los lodos del tratamiento biológico en exceso, son considerados como digeridos por lo cual se puede disponer de ellos sin ninguna dificultad. Serán tomados de la línea de bombeo de recirculación de lodos y enviados a un camión cisterna para su disposición final.

Características:

- Agua de servicios generales (servicio de limpieza de estación) y de lluvia conteniendo residuos de combustibles, grasas y aceites de derrames accidentales de combustible en el llenado de tanques de los vehículos o de los motores de las mismas unidades.
- Volumen Variable estimado en menos de 100 lts / día.
- Reciclaje No costeable por el Volumen.

Manejo:

- Conducción por sistemas de drenaje separados, y con registros de rejilla tipo Irving o semejantes.
- Separación física de los combustibles, grasas y aceites por medio de trampas de grasas y combustible.

Descarga:

- Las aguas sanitarias serán recolectadas y conducidas por el drenaje de la estación de servicio para su posterior tratamiento en la PTAR de la estación, previo a su descarga en parámetros de la NORMA OFICIAL MEXICANA NOM-002-SEMARNAT-1996 QUE ESTABLECE LO LÍMITES MÁXIMOS PERMISIBLES DE CONTAMINANTES EN LAS DESCARGAS DE AGUAS RESIDUALES A LOS SISTEMAS DE ALCANTARILLADO URBANO O MUNICIPAL.
- Las aguas aceitosas serán confinadas en tambos metálicos de 200 lts.
- El retiro y manejo de las aguas aceitosas, lo hará una empresa autorizada por SEMARNAT-ASEA para realizar tal servicio.
- Sistema de control y tratamiento: sistemas de drenaje con trampas de separación de aceites y natas sobrenadante.

Obras que complementen a la obra principal.

Oficinas: consisten en las edificaciones donde se realizan servicios para reportar las actividades operativas de la Estación de Servicio.

Áreas verdes: Construcción de jardinerías.

Baños y sanitarios: Para empleados y clientes.

Bodegas para limpios: construcción para almacenar lubricantes, aditivos y otros productos para el funcionamiento de la Estación de Servicio.

III.1.8 Etapa de operación y mantenimiento.

La estación de servicio es para la venta al menudeo de gasolina (Magna, Premium), y deben ser consideradas Despacho del producto al consumidor, verificación de fugas.

Durante el funcionamiento (operación) normal de la estación de servicio, se consideran las siguientes actividades:

- Recepción de combustible.
- Arribo del auto – tanque.
- Verificación del Producto
- Descarga del producto.
- Partida del auto – tanque.
- Despacho de combustibles.
- Venta de lubricantes.

El mantenimiento preventivo, considera actividades que se desarrollan para detectar y prevenir a tiempo cualquier desperfecto antes de que falle algún equipo o instalación, sin interrumpir su operación.

El mantenimiento correctivo, contempla actividades que se desarrollan para sustituir algún equipo o instalación de acuerdo al programa de mantenimiento o por reparación o sustitución de los mismos por fallo repentino, en este caso se interrumpe su operación.

Para el mantenimiento de la estación de servicio tipo urbana, se consideran las siguientes actividades:

- Limpieza interior de tanques de almacenamiento.
- Revisión de bombas sumergibles.
- Inspección en zona de almacenamiento de combustibles.
- Revisión para detección de fugas en tuberías.
- Revisión y desazolve en registros y rejillas de drenajes aceitosos.
- Revisión de trampa de combustibles y descarga.
- Mantenimiento a dispensarios.
- Mantenimiento en zona de despacho.
- Supervisión en edificio de oficinas.
- Revisión general de sistema eléctrico.
- Mantenimiento a sistema eléctrico.
- Mantenimiento a pozo.
- Recolección de residuos peligrosos.
- Recolección de residuos no peligrosos.
- Pruebas de hermeticidad en tanques y tuberías.

Requerimientos de personal mencionando la cantidad total de personal que será necesario para la operación, especificando turnos:

- 1 Gerente.
- 6 Despachadores (2 por cada turno de 8 horas).
- 1 de Limpieza.

Horario de trabajo con sus respectivos turnos.

HORARIO	LUNES	MARTES	MIERCOLES	JUEVES	VIERNES	SABADO	DOMINGO
1er turno	7:00 a 14:00 hrs	7:00 a 14:00 hrs	7:00 a 14:00 hrs	7:00 a 14:00 hrs	7:00 a 14:00 hrs	7:00 a 14:00 hrs	7:00 a 14:00 hrs
2do turno	14:00 a 21:00 hrs	14:00 a 21:00 hrs	14:00 a 21:00 hrs	14:00 a 21:00 hrs	14:00 a 21:00 hrs	14:00 a 21:00 hrs	14:00 a 21:00 hrs

Maquinaria, equipo y horario de operación:

Maquinaria y equipo	Capacidad de la maquinaria	Especificaciones técnicas	Cantidad	Horario de operación
Hidroneumático	1 HP	Por definir	1	4 Horas
Compresora	3 HP	Por definir	1	6 Horas
Dispensarios	40 Litros por Minuto	Gilbarco	2	24 Horas
Motobombas	1 HP	Redjacket	3	24 Horas

La programación del mantenimiento preventivo es de acuerdo a las especificaciones y fichas técnicas de cada uno de los equipos y también de las garantías que el distribuidor o proveedor presente en su momento de la instalación. Después de esto se presenta un programa de mantenimiento preventivo que va de acuerdo a las necesidades de cada equipo según ficha técnica.

Requerimiento de agua. La cantidad de agua promedio por unidad de tiempo es de 4 m³ diarios. Se ocupara para sanitarios, lavado de patio, riego de jardines y dispensador de agua.

Características:

Agua de servicios generales (servicio de limpieza de estación) y de lluvia conteniendo residuos de combustibles, grasas y aceites de derrames accidentales de combustible en el llenado de tanques de los vehículos o de los motores de las mismas unidades.

Volumen Variable estimado en menos de 100 lts./día

Reciclaje No costeable por el Volumen.

Manejo: Conducción por sistemas de drenaje separados, y con registros de rejilla tipo Irving o semejantes. Separación física de los combustibles, grasas y aceites por medio de trampas de grasas y combustible.

Disposición final:

Las aguas sanitarias serán recolectadas y conducidas por el drenaje de la estación de servicio para su vertido en el sistema de drenaje y alcantarillado de la ciudad y su posterior tratamiento en las aguas de estabilización con que cuenta la junta local de agua potable y alcantarillado del municipio, en sitios autorizados (red de drenaje o directo a planta de tratamiento). Las aguas aceitosas serán confinadas en tambos metálicos de 200 lts. La disposición final, la hará una empresa autorizada por SEMARNAT para realizar tal servicio.

Sistema de control y tratamiento: sistemas de drenaje con trampas de separación de aceites y natas sobrenadante.

1. Generación de Residuos sólidos urbanos.

Residuos Peligrosos:

Características: Estopas impregnadas con aceites, envases vacíos de aceite, papel, cartón impregnados con aceites, etc.

Volumen: Menor a 4 a 5 kg/día.

Reciclaje: Indeterminado.

Manejo: Serán depositados en contenedores ubicados estratégicamente.

Sistema de control y tratamiento: Ninguno.

RESIDUO	CANTIDAD GENERADA PROMEDIO ANUAL KG	FORMA ALMACENAMIENTO	DE DISPOSICIÓN FINAL
Estopas, papel, cartón impregnados con aceites	4 kg/día * 365 días/año=1460	Contenedor metálico o plástico, plástico	Reutilización o reciclaje
Envases vacíos de aceite	1 kg/día * 365 días/año=365	Contenedor metálico o plástico, metálico	Reutilización o reciclaje
Residuos de la trampa de grasas	1 kg/día * 365 días/año=365	Contenedor metálico o plástico, metálico	Reutilización o reciclaje

En la estación de servicio no se efectuará ningún proceso de transformación de alguna materia prima, solamente se efectuarán actividades de almacenamiento, trasiego y venta de combustible.

La operación de la estación de servicio abarca cinco etapas:

- 1) Recepción del combustible;
- 2) Almacenamiento del combustible;
- 3) Despacho del combustible;
- 4) Monitoreo;
- 5) Mantenimiento

A continuación se describe cada una de las etapas:

1) Recepción de combustible.

Los combustibles se reciben por medio de autotanques de 18,000 o de 20,000 litros de capacidad.

Para evitar que los vapores de gasolina que se encuentren en los tanques de almacenamiento escapen a la atmosfera durante la recarga de combustible, se cuenta con un Sistema de Recuperación de Vapores (S.R.Vs.).

2) Almacenamiento del combustible.

- Se utilizará un tanque de doble pared de 40,000 lts. de gasolina Premium compartido con otro de 50,000 lts. de gasolina Magna cuyo contenedor primario será de acero al carbón y el secundario será de fibra de vidrio.
- Se utilizará tubería flexible APT de 2" de material termoplástico con un contenedor secundario de 3" de polietileno de alta densidad.
- Los pisos serán de concreto armado.

3) Despacho de combustible.

En esta etapa se realizará la venta de los combustibles, la cual se hará por medio de tres dispensarios con capacidad para suministrar dos automóviles simultáneamente cada uno, los cuales contarán con cuatro mangueras para dos productos, gasolinas Magna y Premium.

La operación de despacho de combustible se realizará tomando en cuenta las disposiciones dadas de PEMEX en su manual de operación de estaciones de servicio.

4) Monitoreo.

En esta etapa, el responsable de su realización, es generalmente el encargado de la estación de servicio, y revisará que no existan fuentes de peligro potencial en el área donde se ubica la estación.

Se deberán realizar inspecciones periódicas en las zonas aledañas a la estación de servicio, con el fin de comprobar que no exista ningún riesgo potencial que pudiera afectar la seguridad de las instalaciones.

En caso de que se localice una fuente de riesgo que pudiera afectar la seguridad de la estación, esta deberá ser reportada de inmediato a las autoridades competentes.

5) Mantenimiento.

El mantenimiento lo integran todas las actividades que se desarrollan en la estación de servicio para conservar en condiciones normales de operación de los equipos e instalaciones, como son dispensarios, bombas sumergibles, tuberías, instalaciones eléctricas, tierras físicas, extintores, drenajes y trampa de combustibles, entre otros.

Los tanques de almacenamiento de combustibles y las bombas, en la zona de despacho de los mismos, deberán cumplir con las normas de PEMEX-Refinación para las estaciones de servicio.

En la zona de despacho se colocarán trampas de aceite que captarán el material que se derrame por accidente; así mismo, se tiene prevista la instalación del

sistema de recuperación de vapores, los residuos sólidos peligrosos se guardarán en contenedores sellados y rotulados.

Se instalarán equipos periféricos y de seguridad entre los que se puede mencionar:

- Botones de paro automático en caso de emergencias, instalados en áreas de distribución, zona de almacenamiento y oficina gerencial.
- Instalaciones eléctricas antinflama a prueba de explosión.
- Válvulas de corte rápido (seguridad), SHUT-OFF (seguridad para dispensarios y mangueras), y válvula de presión vacío y arrestador de flama para tubería de venteo.
- Botiquín de primeros auxilios en oficinas y bodega.
- Extintores de PQS (polvo químico seco a base de fosfato monoamónico de presión contenida) tipo ABC diversas capacidades, ubicados en área de despacho, almacenamiento y oficinas.
- Recuperador de vapores en tanques.
- Sistema de monitoreo en tanques Veeder-Root.
- Letreros informativos y restrictivos.

Programa de mantenimiento a equipo e instalaciones.

Antes de realizar cualquier actividad de mantenimiento en las áreas clasificadas como peligrosas, será indispensable:

- Suspender el suministro de energía eléctrica al equipo en mantenimiento, si es el caso delimitar el área antes de iniciar cualquier actividad, como se indica a continuación:

- a) Un radio de 6.10 m, a partir de cualquier costado de los dispensarios.
- b) Un radio de 3 m, a partir de la bocatoma de llenado.
- c) Un radio de 8 m, a partir de la bomba sumergible.
- d) Un radio de 8 m, a partir de la trampa de gases o combustible.

- Eliminar cualquier fuente de ignición que se encuentre dentro de esta área.
- Toda la herramienta o equipos portátiles deberán ser a prueba de explosión.
- En el área de trabajo se deberá designar a dos personas capacitadas en el uso de extintores, para apoyar en todo momento la seguridad de las actividades, cada una con un extintor de 9 kg de polvo químico seco tipo ABC.

Tanques de Almacenamiento.

Dado que los tanques se encuentran enterrados, el mantenimiento se circunscribe a verificar los resultados de las pruebas de hermeticidad y al drenado del agua que se condensa por cambios de temperatura, tanto del aire como del combustible.

Para conocer la existencia de agua en el interior del tanque, será necesario revisar la lectura del indicador de nivel de agua en el monitor de control de inventarios; esta actividad se deberá realizar cada 60 días.

Al detectarse agua, se procederá a su drenado utilizando el equipo que para tal efecto exista en la estación de servicio, y almacenándola en tambos herméticos de 200 litros, correctamente identificados para su posterior disposición como residuo contaminante, a través de compañías especializadas.

En caso de que se requiera limpieza interior del tanque por cambio de servicio, será necesario recurrir a empresas especializadas, con autorización para el manejo y disposición de residuos peligrosos; así mismo, notificar por escrito a Pemex-Refinación, indicando:

- Datos de la estación de servicio
- Objetivo de la limpieza
- Responsable de la actividad
- Fecha
- Hora
- Características del tanque

Al finalizar la actividad, el responsable de la estación de servicio deberá entregar a Pemex-Refinación:

- Copia de manifiesto de “Entrega, transporte y recepción de residuos peligrosos”.
- Copia del documento en que la empresa que realizó la actividad certifica que el tanque quedó completamente limpio.

Todos los contenedores y registros deberán abrirse cada 30 días, verificando que estén limpios, secos, y revisando que las conexiones, empaques y accesorios instalados en cada uno de ellos se encuentren en buenas condiciones, dejándolos abiertos el tiempo suficiente para que la humedad contenida en ellos desaparezca.

Al existir líquido o producto dentro del contenedor de la bomba sumergible, se suspenderá de inmediato el suministro de energía eléctrica al equipo y se procederá a revisar a detalle, y en su caso, a realizar la reparación. No se reestablecerá el suministro de energía eléctrica hasta que se haya terminado.

Zona de tanques.

La zona de tanques es exclusiva para carga y descarga de combustibles. De acuerdo a proyecto, deberá existir un registro con rejilla conectada al drenaje aceitoso, para captar algún derrame de combustible; por lo cual, ese registro siempre deberá estar libre de obstrucciones.

Para la descarga deberán existir:

- Dos cables aislados flexibles, con pinzas tipo grapa en sus extremos para la puesta a tierra.
- Una manguera por producto para la descarga de combustible, con conexiones herméticas.
- Una manguera para la recuperación de vapores, con conexiones herméticas.

En todo momento, los cables, pinzas, mangueras y conexiones deberán estar en buenas condiciones y disponibles para la operación de descarga de combustibles.

Tuberías.

Al igual que los tanques, las tuberías para producto en las estaciones de servicio se encuentran enterradas, por lo cual, el mantenimiento se deberá efectuar en base a la evaluación de las pruebas de hermeticidad.

Drenaje aceitoso.

El drenaje aceitoso está formado por los registros con rejilla interconectados entre sí en la zona de despacho, zona de tanques y en su caso, en la zona de lavado y lubricado de vehículos. Su objetivo es captar algún posible derrame de combustible y los residuos resultantes de la limpieza y conducirlos a la trampa de combustibles, por lo cual se deberá revisar que, tanto el drenaje como registros estén siempre libres de obstrucciones y en buenas condiciones de operación.

Dispensarios.

Como ruta diaria se deberá revisar el cierre hermético de las pistolas de despacho y el estado físico de las mangueras.

De acuerdo con las indicaciones de los fabricantes, se deberá verificar a través de la jarra patrón que la calibración de los medidores sea correcta, reportando las desviaciones a la autoridad correspondiente para su corrección. Así mismo, se comprobará que el funcionamiento de la válvula shut-off y de la válvula de corte rápido en mangueras sea correcto.

Se deberá revisar que el interior de los contenedores, bajo los dispensarios, esté limpio, seco y hermético, así como los accesorios, empaques, conexiones, válvulas y sensores que se localizan dentro del mismo.

Zona de despacho.

Se deberá aplicar pintura nueva en los gabinetes para aire y agua, exhibidores de aceite, columnas, guarniciones y protecciones, y reponer los señalamientos dañados.

Cuarto de máquinas.

Limpiar permanentemente, evitando acumular objetos ajenos al mismo, para permitir la libre circulación a los tableros e instalaciones. Esta área no se deberá utilizar como bodega.

Extintores.

Se implementará una rutina para la recarga de los extintores instalados en la estación de servicio de conformidad con el Programa Interno de Protección Civil.

En caso de vencimiento se sustituirá temporalmente, en tanto se realiza la recarga de acuerdo a lo establecido, en la fecha de recarga, que no debe exceder de un año.

Instalación eléctrica.

Al ser instalaciones aprobadas por un perito o unidad de verificación y trabajar en condiciones normales de operación, el mantenimiento se realizará de acuerdo a las indicaciones del programa de mantenimiento preventivo o correctivo.

Toda conexión provisional para las actividades de limpieza y mantenimiento estará provista de los cables y las conexiones adecuadas, en el caso de áreas peligrosas, se deberá cumplir con ser a prueba de explosión.

Trampa.

La limpieza se deberá realizar por empresas especializadas, con autorización para el manejo de residuos peligrosos.

Antes de iniciar las actividades de mantenimiento o limpieza, se debe acordonar el área en un radio de 6 m. mínimo, a partir de la entrada del pozo, y efectuarse las lecturas de explosividad para asegurarse de la ausencia de vapores de hidrocarburos, e instalarse señalamientos preventivos.

La reparación de sistemas y equipo será realizado por:

1. Los empleados de la estación de servicio.
2. Por empresas especializadas en la construcción del equipo.

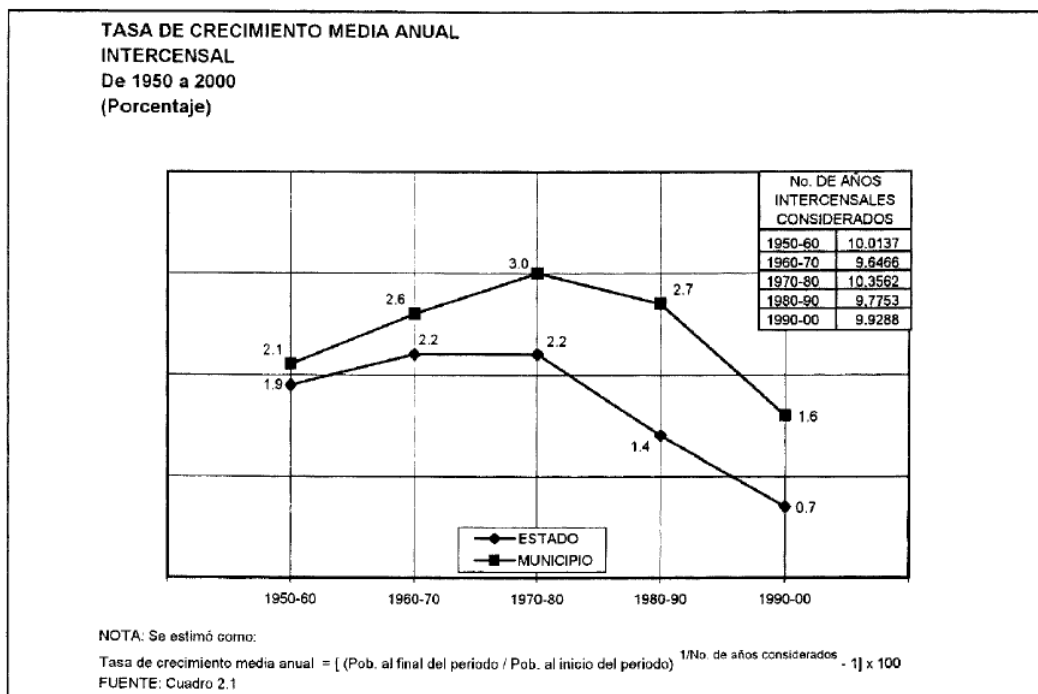
III.1.9 Etapa de abandono del sitio.

No se contempla el abandono de las instalaciones. La vida útil del proyecto se considera sea de 50 años, su duración dependerá de la renovación de sus equipos y la renovación de su permiso de funcionamiento. El equipo y las instalaciones recibirán mantenimiento preventivo programado o en su caso correctivo, cambiando piezas o partes que se encuentren en mal estado.

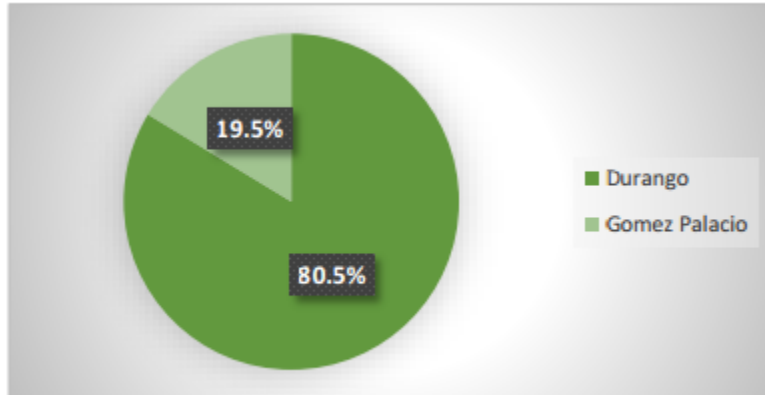
- Se encuentra ubicada en un predio urbano, ausente de cualquier valor ecológico fundamental que sea necesario restaurar.
- No existen procesos de transformación Industrial que pueda dañar el medio ambiente.
- No se utilizan sustancias contaminantes que deterioren el medio ambiente.

Crecimiento poblacional.

El municipio de Gómez Palacio de acuerdo a datos de INEGI contaba para el año 2010 con una población de 327,985 personas, de las cuales 161,736 fueron hombres y 166,249 fueron mujeres. El 74.46 % de la población total habita en la Localidad Urbana de Gómez Palacio.



Porcentaje de la población municipal con respecto a la población estatal.



FUENTE. INEGI. Panorama sociodemográfico de Durango 2015.

Tasa de crecimiento municipal.

Crecimiento Demográfico de Gómez Palacio 1960 a 2015

Año	Población	Incremento de la Población
1960	61,170	-----
1970	79,650	18,480
1980	116,967	37,317
1990	164,092	47,125
2000	273,315	72,771
2010	327,985	54,670
2015	342,286	14,301

Fuente: INEGI. Censos Generales de Población y Vivienda 1960-2010, y Encuesta Intercensal, 2015.

Tasa de crecimiento en hombres.

Periodo	Número de personas
1995	127,052
2000	2134,647
2005	150,085
2010	161,736

Tasa de crecimiento en Mujeres.

Periodo	Número de personas
1995	129,990
2000	138,668
2005	154,430
2010	166,249

Actualmente en ella, viven 7.2 de cada 10 gomezpalatinos, la modificación de esta densidad, dependerá del éxito o fracaso de las políticas de re-densificación, retención de la población y del desarrollo económico y social que realice el municipio en el corto, mediano y largo plazo.

III.2 IDENTIFICACIÓN DE LAS SUSTANCIAS O PRODUCTOS QUE VAN A EMPLEARSE Y QUE PODRÍAN PROVOCAR UN IMPACTO AL AMBIENTE, ASÍ COMO SUS CARACTERÍSTICAS FÍSICAS Y QUÍMICAS.

Identificación de Recursos, Sustancias y Productos Implicados.

Las sustancias o materiales con potencial de generar impactos ambientales que empelará el proyecto en sus distintas etapas se muestran en la **Matriz 1** subsiguiente.

PREPARACIÓN DEL SITIO																		
Nombre Comercial	Nombre Técnico	CAS	Estado Físico	Tipo de Envase	Etapas o procesos en que se emplea	Cantidad a Usar (a)	Cantidad de Reporte	Características					IDLH ³	TLV ⁴	Destino o Uso Final	Uso del Material Sobrante		
								C	R	E	T	I					B	
Gasolina	Gasolina Magna, sin	86290-81-5	Líquido	Tanque	Excavación de Zanjales y Desalojo de Material de Excavación y iv	3,500 L	10,000 barriles							X	NE	NE	Combustible de motores	No ocurre.
Aceite Lubricante	Aceite lubricante	64742-62-7	Líquido	Tambor	Excavación de Zanjales y Desalojo de Material de Excavación	255 L ^v	NE							X	NE	5 mg/3 m	Lubricación de motores y maquinaria	No ocurre; se convierte en aceite gastado que se maneja

Agua	Agua	NE	Líquido	Pipas	Excavación de Zanjales y Desalojo de Material de Excavación	3. vi 4.90 m	NE											Riego de frente de trabajo	No ocurre; el agua se infiltra en el subsuelo o se integra al material excavado que luego se dispone como residuo.
------	------	----	---------	-------	---	-----------------	----	--	--	--	--	--	--	--	--	--	--	----------------------------	--

OPERACIÓN																		
Nombre Comercial	Nombre Técnico	CAS ¹	Estado Físico	Tipo de Envase	Etapas o Procesos que Emplea	Cantidad Mensual Usar (c)	Cantidad de Reporte	Características CRETIB ²					IDLH ³	TLV ⁴	Destino o Uso Final	Uso del Material Sobrante		
								C	R	E	T	I					B	
Gasolina	Gasolina Magna, sin	86290-81-5	Líquido	Tanque	Movilización de personal	80L	10,000 barrile							NE	NE	Combustible de motores	No ocurre	
Aceite Lubricante	Aceite Lubricante	64742-62-7	Líquido	Tambor	Movilización de personal	2.5 L	NE							NE	5 mg/m ³	Lubricación de motores	No ocurre; Se convierte en residuo peligroso con los ciclos de mantenimiento de los vehículos	

MANTENIMIENTO																		
Nombre Comercial	Nombre Técnico	CAS ¹	Estado Físico	Tipo de Envase	Etapas o Procesos que Emplea	Cantidad Usar (d)	Cantidad de Reporte	Características CRETIB ²					IDLH ³	TLV ⁴	Destino o Uso Final	Uso del Material Sobrante		
								C	R	E	T	I					B	
Gasolina	Gasolina Magna, sin	86290-81-5	Líquido	Tanque	Movilización de personal	80 L	10,000 barriles							NE	NE	Combustible de motores de vehículos	No ocurre	
Aceite Lubricante	Aceite Lubricante	64742-62-7	Líquido	Cubeta	Movilización de personal	2.5 L	NE							NE	5 mg/m ³	Lubricación de motores de vehículos	No ocurre; Se convierte en residuo peligroso con los ciclos de mantenimiento de los vehículos	

EVENTUAL ABANDONO																		
Nombre Comercial	Nombre Técnico	CAS ¹	Estado Físico	Tipo de Envase	Etapas o Procesos que Emplea	Cantidad Usar (e)	Cantidad de Reporte	Características CRETIB ²					IDLH ³	TLV ⁴	Destino o Uso Final	Uso del Material Sobrante		
								C	R	E	T	I					B	

Gasolina	Gasolina Magnasin	86290-81-5	Líquido	Tanque	Movilización de personal	60 L ii	10,000 barriles											NE	NE	Combustible de motores	No ocurre
----------	-------------------	------------	---------	--------	--------------------------	---------	-----------------	--	--	--	--	--	--	--	--	--	--	----	----	------------------------	-----------

- 1 CAS: Chemical Abstract Service.
- 2 CRETIB: Corrosivo, Reactivo, Explosivo, Tóxico, Inflamable, Biológico-infeccioso.
- 3 IDLH: Inmediatamente peligroso para la vida o la salud. (Immediately Dangerous for Life or Health).
- 4 TLV: Valor Umbral Límite. (Threshold Limit Value).

NE.- No especificado por los organismos reguladores nacionales e internacionales.

(ai) Volúmenes estimados dado lo poco intensivo en consumo de recursos y materiales implicado en el proyecto de y la cercanía del trazo del proyecto a la zona céntrica de la ciudad de Toluca (pocos viajes de escaso kilometraje).

(aii) Asume 4 semanas de 6 días de trabajo, con dos frentes como máximo con una maquina por frente, dos camiones carga y jornada de 10 horas/día. (aiii) Considera un consumo medio de 100 L./día de diésel por maquina/camión de carga.

(aiv) Considera 6 semanas de 6 días de trabajo y un consumo de 50 L/día de gasolina por camioneta.

(av) Asume 6 cambios de aceite mensual de 20 L. a maquinaria y camiones de carga y 3 cambio de 5 L para los vehículo en el periodo de trabajo. (avi) Asume un consumo diario de agua para supresión de polvo de 100 L.

(bi) Asume 30% del consumo de diésel de la maquinaria e igual consumo para vehículos de gasolina los estimados para la etapa de Preparación del Sitio. (bii) Asume 50% del consumo de aceite lubricante para la maquinaria e igual consumo para los vehículos que el estimado para la etapa de Preparación del Sitio.

(biii) Los consumos de arena y tepetate están estimados al 6% del volumen de suelo excavado; 7,847 m³. (biv) Calculado de acuerdo al requerimiento.

(ci) Asume consumo 20 L de gasolina por semana de vehículo de vigilancia operativa.

(cii) Considera un cambio de aceite lubricante cada dos meses para el vehículo de vigilancia operativa (5 L).

(di) Asume los mismos consumos de gasolina y aceite lubricante para los vehículos que el estimado para la etapa de operación.

(ei) Asume una 3 día para desmontar la totalidad de los señalamientos del Ramal de Distribución y un consumo promedio de diésel de 30 L/día de vehículos a diésel.

- (eii) Asume consumo de 20 L/día de vehículo de supervisión de remoción de señalamientos.
- (eiii) Asume 5 Kg. de consumo para cada gas de oxígeno en un día de trabajo.

Sustancia	Forma de Manejo	Disposición Final
Gases producto de la Combustión de diesel y gasolina utilizada por la maquinaria, equipo, vehículos y motores.	Conservar en buen estado la maquinaria utilizada, equipos y vehículos.	Emisión a la atmósfera.
Aceites gastados por la Maquinaria.	Los cambios de aceite de la maquinaria se realizarán en lugares autorizados, nunca dentro del sitio del proyecto.	Confinamiento autorizado.

Residuos Peligrosos: Se consideran materiales peligrosos a los elementos, sustancias, compuestos, residuos o mezcla de ellos que, independientemente de su estado físico, representen un riesgo para el ambiente, la salud o los recursos naturales, por sus características corrosivas, reactivas, explosivas, tóxicas, inflamables o biológico infecciosas (CRETIB).

Por sus características CRETIB necesitan una disposición final específica. Estopas, aceite, diesel. Cabe mencionar que la maquinaria realizará su mantenimiento en los talleres de la empresa a la que se renta. De cualquier manera, se usará un contenedor estanco para almacenar el tanque del diesel y los residuos mientras son recogidos.

El Aceite lubricante es utilizado para el mantenimiento de los vehículos de la empresa en el área del taller en donde el uso del aceite es recurrente. Una vez utilizado el aceite es almacenado según las disposiciones de la NOM-052-SEMARNAT-2005.

III.3 IDENTIFICACIÓN Y ESTIMACION DE LAS EMISIONES, DESCARGAS Y RESIDUOS CUYA GENERACION SE PREVEA, ASI COMO MEDIDAS DE CONTROL QUE SE PRETENDAN LLEVAR A CABO.

El proyecto no maneja materiales peligrosos o contaminantes que puedan producir impactos ambientales relevantes durante la construcción.

En la **Matriz 2** subsiguiente se presenta la identificación y caracterizaciones de las emisiones anticipadas a lo largo del ciclo de vida del proyecto.

N.º	Descripción	Emisión Generada	Destino Final de las Emisiones por Etapa del Proyecto				
			Preparación del Sitio	Construcción y Comisionamiento de la Ramal de Distribución	Operación	Mantenimiento	Eventual Abandono
EMISIONES A LA ATMÓSFERA							
1	Emisión a la atmósfera. 115 gr./litro diésel	Gases de combustión (2 Maquinas Zanjadoras, 1 Motor de Combustión Interna de Planta de Emergencia y 1 Camión a diésel 10 Ton-para Transporte de Residuos de Desmontaje de Señalizaciones de Ramal de Distribución y Estaciones de Medición y Regulación de Flujo)	1,610.00 Kg. Despreciable (Atmósfera Micro regional)	676.20 Kg. Despreciable (Atmósfera regional)	2.30 Kg./mes Despreciable (Atmósfera Local)	10.35 Kg. Despreciable (Atmósfera Local)	
2	Emisión a la atmósfera. 80 gr./litro gasolina	Gases de combustión (2 camionetas 1.5 Ton-Supervisión de Obra, Operación y Mantenimiento del Ramal de Distribución y Supervisión de Desmontaje de Señalizaciones de Red y Estaciones de Medición y Regulación de Flujo)	280.00 Kg. Despreciable (Atmósfera Micro regional)	784.00 Kg. Despreciable (Atmósfera regional)	9.60 Kg./mes Despreciable (Atmósfera Local)	9.60 Kg./mes Despreciable (Atmósfera Local)	4.8 Kg. Despreciable (Atmósfera Local)
AGUAS RESIDUALES							
3	Agua de Pruebas Hidrostáticas	Descarga a cuerpo de agua y/o alcantarilla		81.71 m ³			
RESIDUOS							
4	Residuos sólidos 3 ₂	Sólidos Comunes	35.28 Ton Despreciable (Tiradero Municipal)	35.28 Ton/7 Despreciable (Tiradero Municipal)			Despreciable; estimado en 100 Kg.

5	Residuo de manejo	de Concreto o Ligero Asfáltica	3,547 m ³ Suelo excavado			Variable en función de alcance de trabajos	Despreciable; estimado en 500 Kg (chatarra de señalamientos)
---	-------------------	--------------------------------	--	--	--	--	--

N°	Descripción	Emisión Generada	Destino Final de las Emisiones por Etapa del Proyecto				
			Preparación del Sitio	Construcción y Comisionamiento de la Ramal de Distribución	Operación	Mantenimiento	Eventual Abandono
6	Concreto Fluido o Ligero Asfáltica	Concreto y Ligero Asfáltica		Despreciable; estimada en 2.5% del total consumido (0.57 m ³)		Despreciable; solo uso en reparaciones	
7	Residuos	Aceite Lubricación y Grasa Gastados	255 L.	127 L.	2.5	2.5 L./mes	Despreciable; estimado en 40 L. (de vehículos de retiro de señalamientos)
8	Residuos peligrosos	Grasa, Pintura y Solvente Residual, Trapo Impregnado y Contenedores	400.00 L/mes (Estimado de otras Redes similares)	600.00 L/mes (Estimado de otras Redes similares)		Variable en función de alcance de trabajos	Despreciable; estimado en 40 Kg. (sólidos impregnados de aceite)
RUIDO AMBIENTAL							
9	Emisión de Ruido NOM-ECOL	Ruido temporal y puntual	Con frecuencia ligeramente por encima de 68 dB (A) por operación de zanjadoras y/o trascabo	Salvo momentos de excepción (operación de grúa), menor a 68 dB (A)	Menor a 68 dB (A)	Menor a 68 dB (A)	Salvo momentos de excepción (operación de equipo de oxicorte), menor a 68 dB (A)

1 Factor de Emisión en vehículos que consumen diésel y gasolina (USEPA AP42/Fifth Edition-Compilation of Air Pollutant Emission Factor- Vol. II: Mobil Sources)

2 Factor de Emisión para Tanques de Almacenamiento de Líquidos (USEPA AP42/ Fifth Edition -Compilation of Air Pollutant Emission Factor-Vol. I: Stationary Point and Área Sources)

3 Factor de emisión promedio Instituto Nacional de Ecología (México)
 (a) Asume 70 personas en los dos frentes de trabajo por día en el sitio por 168 días de trabajo

En la sección de Medidas de Prevención y Mitigación de Impactos Ambientales se establecen aquellas necesarias y recomendadas para las emisiones significativas aquí descritas.

El proyecto no maneja materiales peligrosos o contaminantes que puedan producir impactos ambientales relevantes durante la construcción.

Los residuos durante la preparación del sitio consistirán principalmente en materia orgánica e inorgánica generada por la remoción y demolición de construcción así como por el retiro de tierra existente en el predio los cuales serán dispuestos en sitios autorizados por la autoridad correspondiente, en caso de que estos no puedan ser utilizados en el sitio de construcción.

Como servicios para el funcionamiento del proyecto se cuenta con área de despacho, oficina administrativa, bodega y baños para mantenimiento de la Estación de servicio.

En el siguiente diagrama se muestran las operaciones:

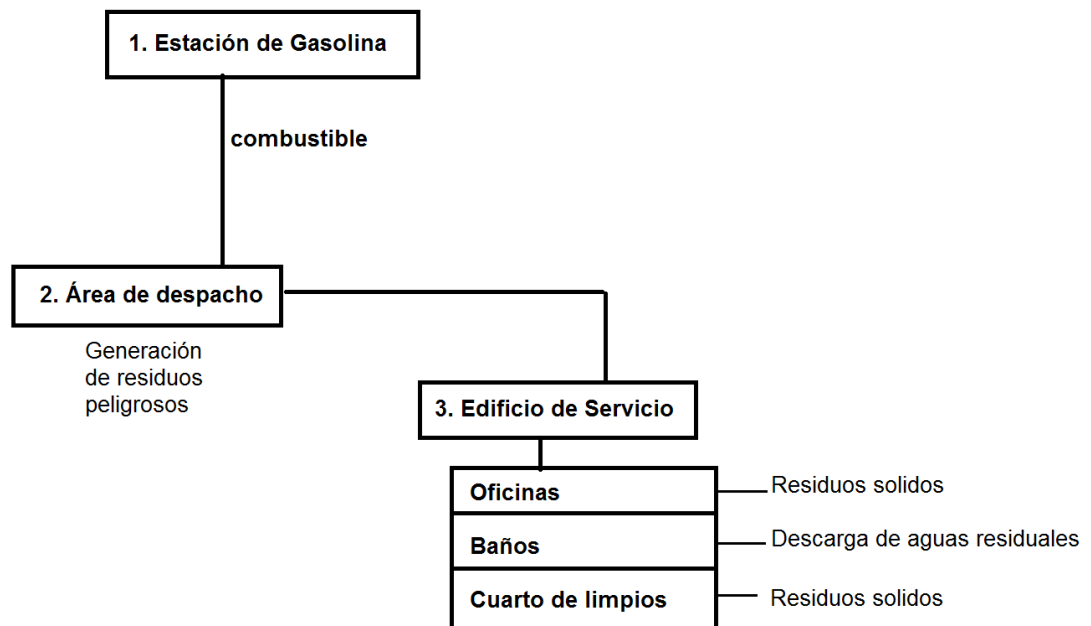


Diagrama de flujo de Operaciones

III.3.1. EMISIONES Y RESIDUOS GENERADOS EN LA OPERACIÓN

Área de Despacho.- La realización de la obra y actividades durante las diferentes etapas del proyecto dará lugar a la generación de los diferentes tipos de residuos para lo cual Las emisiones a la atmósfera en la operación de Estaciones de Servicio consisten básicamente en hidrocarburos que se escapan como consecuencia de las operaciones de transferencia de gasolina Magna y Premium.

En el llenado de tanques el proceso involucra actividades de recibo y descarga del producto, almacenamiento, llenado de auto tanques y distribución.

Los valores de estas emisiones resultaran sumamente bajos en comparación con otros límites ocupacionales y de explosividad, por lo que se considera que no tienen repercusiones en el medio ambiente.

EDIFICIO DE SERVICIOS

Los residuos generados por esta operación son residuos sólidos urbanos, principalmente papel, cartón y empaques. Los residuos serán almacenados en recipientes de la empresa, misma que los recolectara por semana para su disposición final en el relleno sanitario municipal, donde un grupo de recicladores recupera los materiales que tienen algún valor de retorno.

Oficina.- Los residuos generados por esta operación son residuos sólidos urbanos, principalmente papel, cartón y empaques. Los residuos serán almacenados en recipientes de la empresa, misma que los recolectara por semana para su disposición final en el relleno sanitario municipal, donde un grupo de recicladores recupera los materiales que tienen algún valor de retorno.

Bodega.- En lo que respecta a los residuos generados por las operaciones de bodega estos consisten en recipientes, cartón, garras y lubricante de motor.

Aquellos residuos que no entran en contacto con el aceite son manejados como residuos sólidos urbanos que no requieren manejo especial, en cambio aquellos residuos que han sido impregnados con aceite son tratados como residuos peligrosos y son depositados en recipientes debidamente etiquetados en el almacén de residuos peligrosos junto con el aceite usado.

Estos son recolectados y enviados a disposición final con un recolector.

Baños.- En este renglón, se puede afirmar que la actividad de estación no implica una generación de aguas residuales fuera de lo normal, ni en cantidad ni en calidad. Las características del efluente son enteramente domésticas.

En cuanto al suministro de agua y drenaje:

El servicio de agua será proporcionado por parte de la oficina operadora municipal.

En caso de que el municipio no se encuentre en capacidad de realizar la conexión respectiva; el proceso de drenaje será por medio de una planta de tratamiento.

Los lodos del tratamiento biológico en exceso, son considerados como digeridos por lo cual se puede disponer de ellos sin ninguna dificultad. Serán tomados de la línea de bombeo de recirculación de lodos y enviados a un camión cisterna para su disposición final.

Ruido.- Las actividades de operación de la estación de servicio no provocaran ruido excesivo, aunque se desconoce el nivel exacto en decibeles porque esos dependerá de cada vehículo que no depende del promovente del proyecto si no del usuario.

Es decir, el ruido que hacen los motores dentro del predio de la estación es menor que el ruido de fondo de la calle donde los vehículos pasan a velocidades substancialmente mayores a las de circulación dentro de la propia estación.

Por ese motivo, no se considera que exista problema con el ruido de las fuentes automotrices.

Memorias Técnicas.- En los anexos se incluyen las memorías técnicas del Proyecto y de diseño de las operaciones y procesos involucrados que lo requieran.

Hojas de Seguridad de Sustancias Peligrosas.- En los anexos se incluyen las hojas de seguridad de las sustancias peligrosas.

Otras Fuentes de Contaminación en el Área de Influencia del Proyecto.

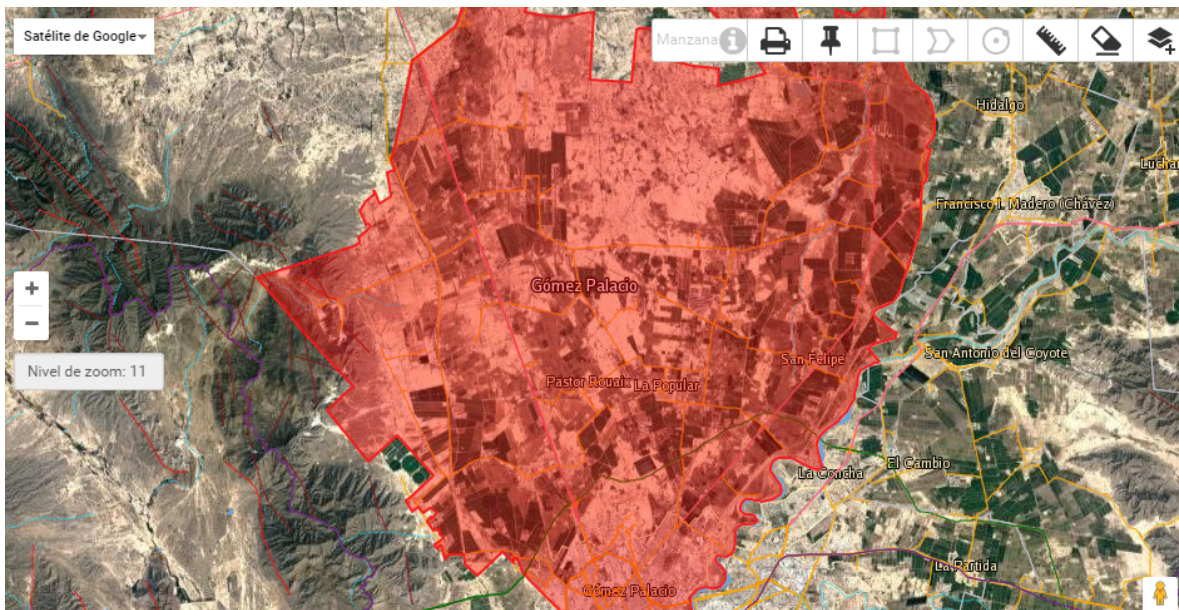
Dado el trazo previsto para la construcción del Sistema de Distribución, no se identifica ninguna otra fuente de contaminación del área.

III.4 DESCRIPCIÓN DEL SISTEMA AMBIENTAL Y SEÑALAMIENTO DE LA PROBLEMÁTICA AMBIENTAL DETECTADA EN EL ÁREA DE INFLUENCIA DEL PROYECTO.

III.4.1 Representación gráfica - Delimitación del área de estudio

El proyecto se encuentra ubicado en el municipio de Gómez palacio que colinda al norte con los municipios de Mapimi, Tlahuallo y con el estado de Coahuila de Zaragoza; al este con el estado de Coahuila de Zaragoza; al sur con el estado de Coahuila de Zaragoza y el municipio de Ierdo; al oeste con los municipios de Ierdo y Mapimi.

Porcentaje territorial el municipio de Gómez Palacio representa el 0.7% de la superficie del estado. Cuenta con un total de 843.1 kilómetros cuadrados.



Coordenadas geográficas extremas son:

Al norte 25'53', al sur 25'32' de latitud norte; al este 103'19', al oeste 103'41' de longitud oeste.

Localidades principales

Se divide en 344 localidades de las cuales las más importantes son: Gómez Palacio, El Vergel, Dolores, y el Compás. La distancia aproximada a la ciudad de Durango capital es de 250 kilómetros.

Por su ubicación geográfica, le permite tener un excelente sistema de comunicación con los demás Estados, ya que se puede conectar la Zona Norte con el Centro del país, y también el cruce Poniente-Oriente permite las comunicaciones del golfo de México con el Océano Pacífico.

NOMBRE (a)	LATITUD NORTE		LONGITUD OESTE		ALTITUD (msnm) (b)
	Grados	Minutos	Grados	Minutos	
	(b)		(b)		
GÓMEZ PALACIO a/	25	34	103	30	1 150
SAN FELIPE	25	42	103	23	1 120
POPULAR, LA	25	41	103	28	1 120
PASTOR ROUAIX	25	41	103	31	1 110
TRANSPORTE	25	38	103	32	1 120
SAN JOSÉ DE VIÑEDO	25	39	103	24	1 120
ESMERALDA	25	44	103	26	1 110
VERGEL, EL	25	38	103	31	1 120
VENECIA	25	47	103	21	1 110

a/ Cabecera Municipal

msnm: metros sobre el nivel del mar.

FUENTE: (a) INEGI. Durango. Censo de Población y Vivienda 1995. Resultados Definitivos. Tabulados Básicos.

(b) CETENAL. Carta Topográfica, 1:50 000.

III.4.2 Caracterización y análisis del sistema ambiental

Climatología.

El municipio tiene un clima muy seco o estepario.

TIPO O SUBTIPO	SÍMBOLO	% DE LA SUPERFICIE MUNICIPAL
MUY SECO SEMICÁLIDO	BWh	100

FUENTE: CGSNEGI. Carta de Climas, 1:1 000 000.

Temperatura.

Su temperatura media anual es de 20°C a 24°C, con una máxima de 38°C y una mínima de 12°C. La primera helada se presenta en noviembre y la última en febrero.

Precipitación.

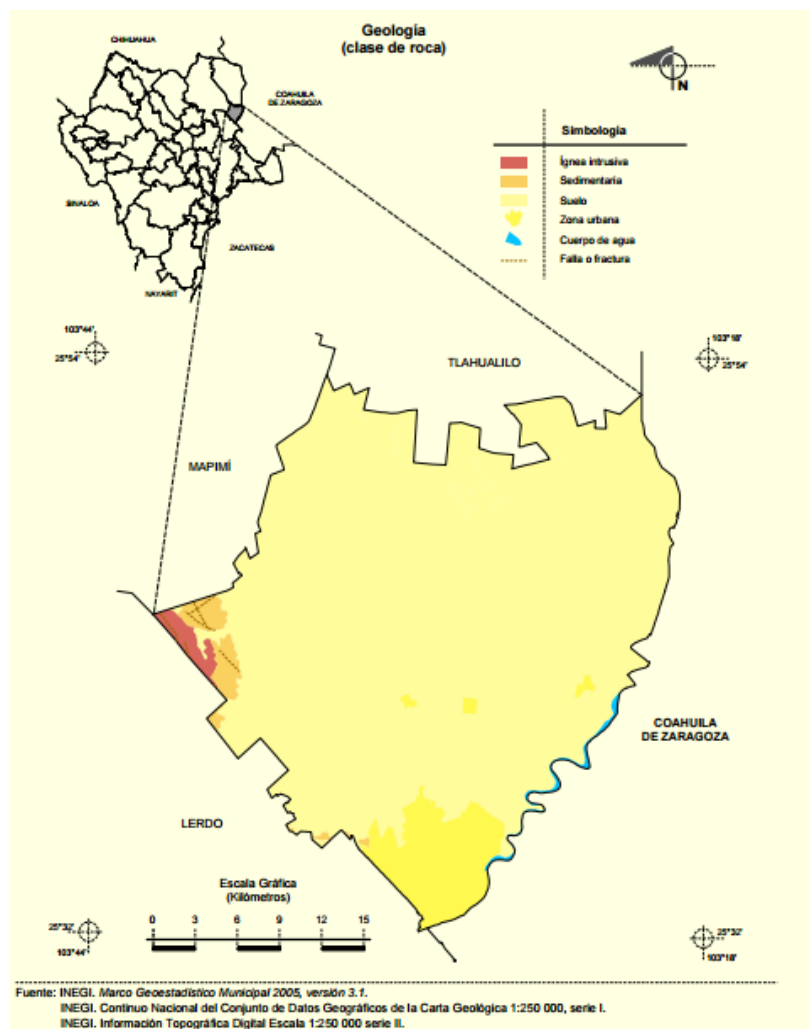
Su precipitación es variable de acuerdo a la situación de las diferentes zonas, así la zona oriental es la más seca, ya que la precipitación es la menor del Estado de Durango, inferior a 200 mm, le sigue una zona media en que la precipitación es de 200 a 300 mm y finalmente en el extremo oeste en la misma zona elevada es de 300 a 400 mm.

Geología.

Las características que componen al territorio y la estructura del municipio son:

ERA CLAVE	NOMBRE	PERÍODO CLAVE	NOMBRE	TIPO DE ROCA POR SU ORIGEN	UNIDAD LITOLÓGICA CLAVE	NOMBRE	% DE LA SUPERFICIE MUNICIPAL
C	CENOZOICO	Q	CUATERNARIO	SEDIMENTARIA	(al)	ALUVIAL	95.95
		T	TERCIARIO	ÍGNEA EXTRUSIVA	(eo)	EÓLICO	1.06
					(gr)	GRANITO	0.84
M	MESOZOICO	K	CRETÁCICO	SEDIMENTARIA	(cz)	CALIZA	2.15

FUENTE: INEGI. Carta Geológica, 1: 250 000.



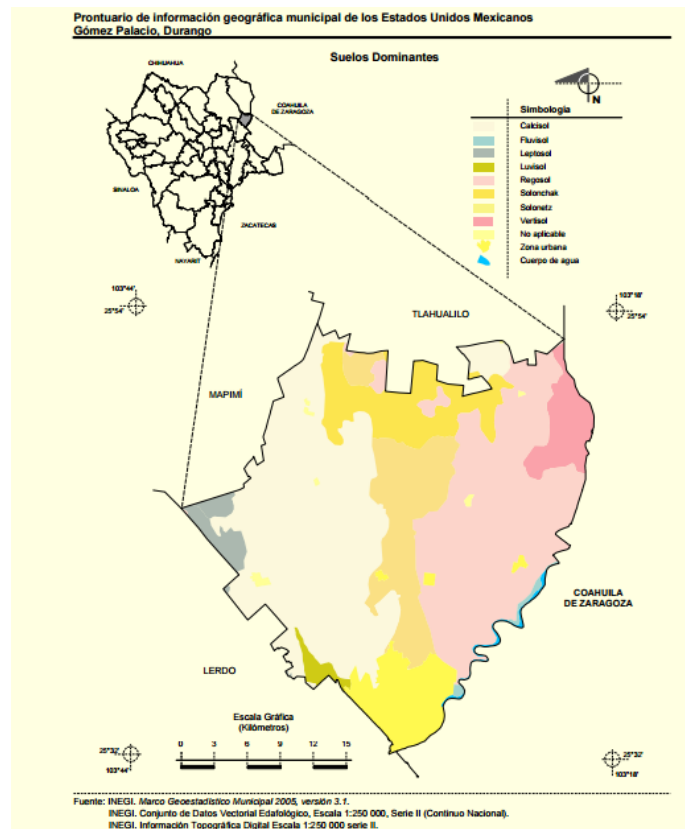
Suelos.

Los suelos son típicos de zonas áridas, con problemas de salinidad, pero altamente productivos bajo presencia de agua. Son suelos de tipo aluvial, con afloramientos de rocas calizas, apto para las actividades mineras.

Suelos dominantes:

UNIDAD		SUBUNIDAD		CLASE TEXTURAL		% DE LA SUPERFICIE MUNICIPAL
CLAVE	NOMBRE	CLAVE	NOMBRE	CLAVE	NOMBRE	
I	LITOSOL	NA	NA	1,2	GRUESA, MEDIA	2.24
J	FLUVISOL	c	CALCÁRICO	1	GRUESA	0.94
R	REGOSOL	c	CALCÁRICO	1	GRUESA	0.85
V	VERTISOL	c	CRÓMICO	3	FINA	4.33
X	XEROSOL	h	HÁPLICO	2	MEDIA	28.58
Y	YERMOSOL	l	LÚVICO	2	MEDIA	1.14
		k	CALCÁRICO	2	MEDIA	40.29
Z	SOLONCHAK	o	ÓRTICO	3	FINA	12.55
		t	TAKYRICO	3	FINA	9.08

FUENTE: INEGI. Carta Edafológica, 1:1 000 000.



Hidrología.

El Río Nazas es el principal río del municipio, y en su recorrido por la parte sureste va constituyendo una frontera con el estado de Coahuila. A pesar de que el río se encuentra seco la mayor parte del año, han sido relativamente frecuentes las avenidas extraordinarias, ocasionando alteraciones a la vida económica y social de la región, desembocando sus aguas en la Laguna de Mayrán. Cuenta el municipio con dos canales revestidos para riego: el canal de Tlahualilo y el canal de Sacramento, el cual atraviesa parte del área urbana de Gómez Palacio. Las aguas del Río Nazas son captadas por las presas Lázaro Cárdenas y Francisco Zarco, que permiten mediante el agua rodada irrigar las tierras de uso agrícola. El territorio de Gómez Palacio forma parte de la Cuenca Río Nazas-Torreón, y de la Región Hidrológica Nazas-Aguanaval.

REGIONES, CUENCAS Y SUBCUENCAS HIDROLÓGICAS

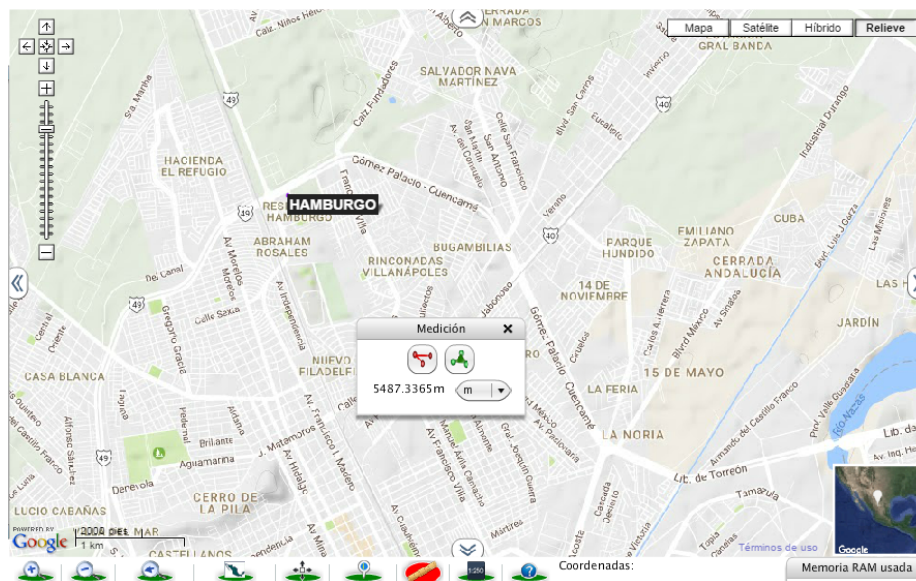
REGIÓN		CUENCA		SUBCUENCA		% DE LA SUPERFICIE MUNICIPAL
CLAVE	NOMBRE	CLAVE	NOMBRE	CLAVE	NOMBRE	
RH36	NAZAS-AGUANAVAL	A	RÍO NAZAS-TORREÓN	a	RÍO NAZAS-C. SANTA ROSA	100

FUENTE: CGSNEGI. Carta Hidrológica de Aguas Superficiales, 1:250 000.

CORRIENTES DE AGUA

NOMBRE	UBICACIÓN	NOMBRE	UBICACIÓN
NAZAS LA VEGA	RH36Aa RH36Aa	EL SALTO CANAL SANTA ROSA TLAHUALILO	RH36Aa RH36Aa

FUENTE: CGSNEGI. Carta Hidrológica de Aguas Superficiales, 1:250 000.



El Rio Nazas es un cuerpo de agua principal del municipio de Gomez Palacio y la distancia que existe entre el proyecto de construcción y el rio es de 5487.33 m.

Región hidrológica	Nazas – Aguanaval (100%)
Cuenca	R. Nazas – Torreón (100%)
Subcuenca	R. Nazas – C. Santa Rosa (100%)
Corrientes de agua	Intermitentes: La Vega, El Salto y Nazas
Cuerpos de agua	Intermitente (0.4%): Nazas

Tipo de vegetación en la zona.

La La vegetación del municipio es principalmente de tipo xerófila, destacando el matorral, cuyas características nos indican la presencia en la zona de condiciones de salinidad y la tendencia a la degradación del suelo.

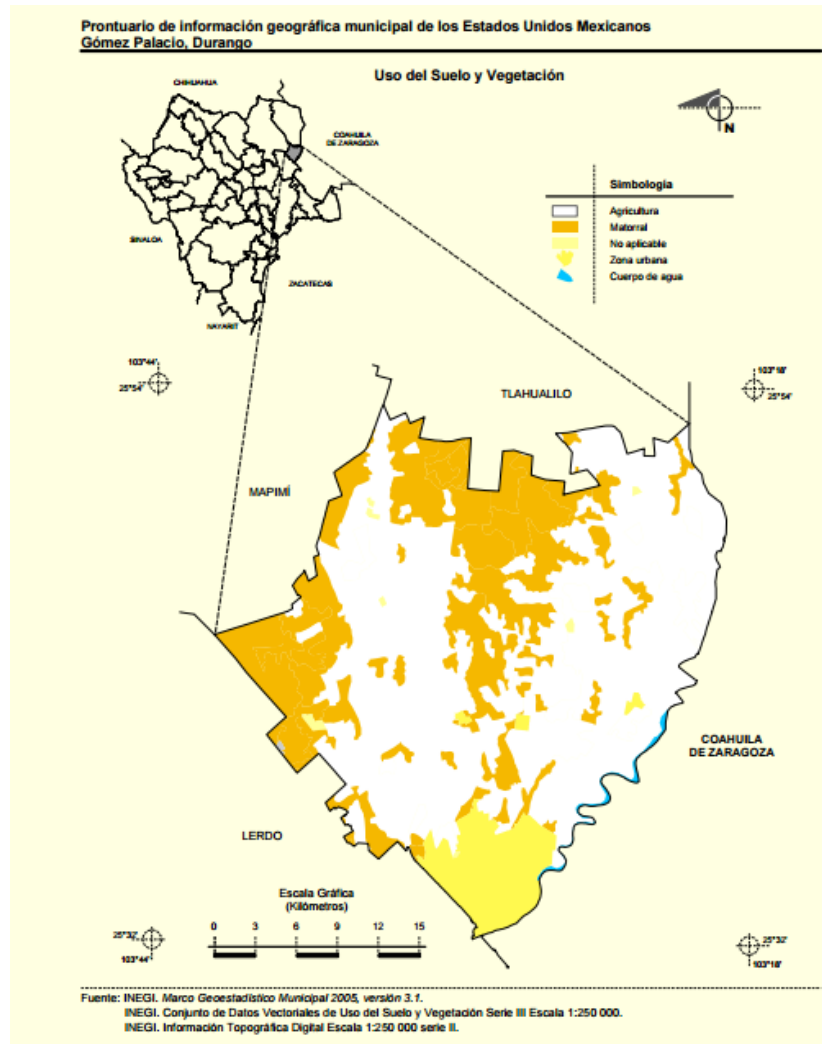
AGRICULTURA Y VEGETACIÓN R/

CONCEPTO	NOMBRE CIENTÍFICO	NOMBRE LOCAL	UTILIDAD
AGRICULTURA 71.78 % DE LA SUPERFICIE MUNICIPAL	<i>Phaseolus vulgaris</i> <i>Zea mays</i> <i>Medicago sativa</i> <i>Cucumis melo</i> <i>Vitis vinifera</i>	FRIJOL MAÍZ ALFALFA MELÓN VID	COMESTIBLE COMESTIBLE FORRAJE COMESTIBLE INDUSTRIAL
MATORRAL 8.06 % DE LA SUPERFICIE MUNICIPAL	<i>Yucca sp.</i> <i>Agave sp.</i>	PALMA MAGUEY	INDUSTRIAL INDUSTRIAL
OTRO 20.16 % DE LA SUPERFICIE MUNICIPAL	<i>Prosopis sp.</i> <i>Suaeda nigrescens</i> <i>Sporobolus pyramidatus</i>	MEZQUITE SALADILLO LIENDRILLA	FORRAJE FORRAJE FORRAJE

NOTA: Sólo se mencionan algunas especies útiles.
 FUENTE: INEGI. Carta de Uso del Suelo y Vegetación, 1:250 000.

Uso del suelo y vegetación

Uso del suelo	Agricultura (61.7%), zona urbana (7.0%) y no aplicable (0.4%)
Vegetación	Matorral (30.5%)



Fauna.

Dentro del municipio En cuanto a las especies animales se encuentran la liebre, el conejo y el coyote.

Donde se realizará el proyecto es una zona urbanizada, por lo que ningún animal se pondrá en peligro.

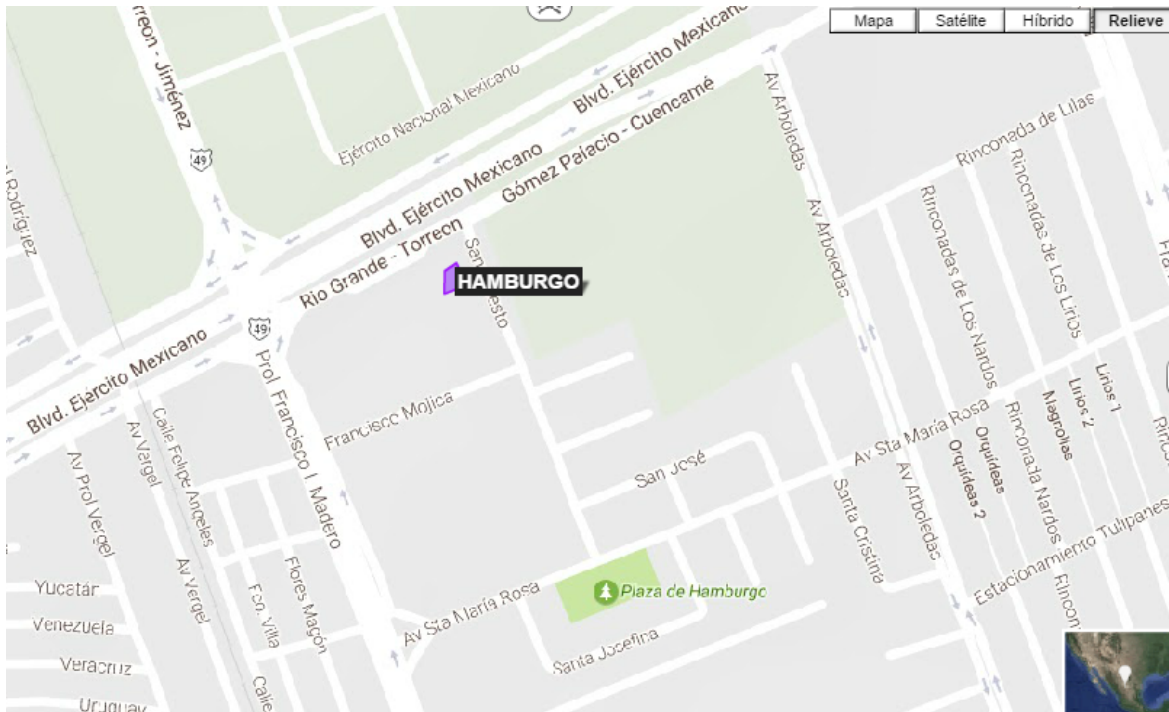
Paisaje.

El **Municipio de Gómez Palacio, Durango** ha sido modificado por la creciente urbanización entorno a la zona del proyecto ya ha sido afectada por el crecimiento urbano.

La zona urbanizada se encuentra sobre suelos del Cuaternario y rocas sedimentarias del Cretácico, en llanura aluvial, llanura aluvial salina y sierra compleja con lomerío; sobre áreas originalmente ocupadas por suelos denominados Calcisol, Solonetz y Regosol; tienen clima muy seco semicálido, y están creciendo sobre terrenos previamente ocupados por agricultura, otro y matorral.

Área de influencia.

Corresponde a los límites del polígono del predio al área del proyecto.



III.5 IDENTIFICACIÓN, DESCRIPCIÓN Y EVALUACIÓN DE LOS IMPACTOS AMBIENTALES SIGNIFICATIVOS O RELEVANTES Y DETERMINACION DE LAS ACCIONES Y MEDIDAS PARA SU PREVENION Y MITIGACION.

El impacto ambiental es definido por la LGEEPA como: la modificación del ambiente ocasionada por la acción del hombre o de la naturaleza. Además señala que el desequilibrio ecológico es la alteración de las relaciones de interdependencia entre los elementos naturales que conforman el ambiente, que afecta negativamente la existencia, transformación y desarrollo del hombre y demás seres vivos. En este mismo artículo la ley define el impacto ambiental mediante informe preventivo como el documento mediante el cual se da a conocer, con base en estudios, el impacto ambiental mediante informe preventivo, significativo y potencial que generaría una obra o actividad, así como la forma de evitarlo o atenuarlo en caso de que sea negativo.

El concepto de evaluación del impacto ambiental mediante informe preventivo es definido por la misma ley en su Artículo 28, como el procedimiento a través del cual la secretaría (SEMARNAT), establece las condiciones a que se sujetará la realización de obras y actividades que puedan causar desequilibrio ecológico o rebasar los límites y condiciones, establecidos en las disposiciones aplicables para proteger el ambiente y preservar y restaurar los ecosistemas, a fin de evitar o reducir al mínimo sus efectos negativos sobre el ambiente.

El impacto ambiental que un proyecto o actividad en particular puede originar en una zona dada, depende, por una parte, de la vocación del uso del suelo y del nivel de deterioro original del área donde se ubique, así como del estado de desarrollo socioeconómico de la zona de influencia del mismo, y por otra de las características específicas del proceso a considerar.

La identificación, descripción y evaluación de los impactos ambientales generados por la Estación de Servicio, se basa en el análisis de la interacción de los factores ambientales involucrados en las diferentes etapas del proyecto dentro del Sistema Ambiental (**SA**) de la zona donde se pretende realizar el proyecto así como su área de influencia.

Los diversos apartados que integran este capítulo se ajustan estrictamente a las recomendaciones que establece la guía emitida por la SEMARNAT para el Impacto Ambiental mediante Informe preventivo modalidad Particular, pero sobre todo, al objetivo que dispone la LGEEPA para un Informe preventivo, esto es, dar

a conocer a la autoridad competente, el impacto ambiental significativo y potencial que pudiera generarse por la construcción y operación del proyecto.

En este mismo sentido, con base en el análisis que se realizó en apartados anteriores, en este apartado se identifican, se describen y se evalúan los impactos ambientales adversos y benéficos que generará la interacción entre el desarrollo del proyecto y su área de influencia y efecto en el Sistema Ambiental (SA).

El objetivo general de esta sección es la identificación y valoración que tendrán los impactos producidos por las actividades de construcción de la estación de servicio, área de despacho, oficina, bodega y baños. Sobre el medio ambiente.

A partir de esta sección se intenta predecir y evaluar las consecuencias que su operación tendrá sobre el entorno en el que se ubica.

La identificación y valoración de los impactos permite indicar las posibles medidas correctoras o minimizadoras de sus efectos, tomando en cuenta que resulta prácticamente imposible erradicar por completo un impacto negativo.

Es de hacerse notar que las especificaciones y normas bajo las que se construyen instalaciones como la presente aseguran, desde su inicio, la prevención y mitigación de impactos, sobre todo los más agudos, los que se refieren a la seguridad. En las herramientas de evaluación ya van incluidos los efectos benéficos de la mayor parte de las medidas de prevención y mitigación.

Se desarrollará en los siguientes apartados un modelo de evaluación basado en el método de las matrices causa - efecto, derivadas de la matriz de Leopold con resultados cualitativos, y del método de **listas ponderadas del Instituto Batelle - Columbus**, con resultados cuantitativos. En los recuadros, dentro de los próximos párrafos, se listan los conceptos originales de la matriz de Leopold.

III.5.1 Metodología para identificar y evaluar los impactos ambientales.

Los criterios y las metodologías de evaluación del impacto ambiental pueden definirse como aquellos que permiten valorar el impacto ambiental de un proyecto sobre el medio ambiente. Existe una gran diversidad de metodologías de evaluación, que van desde las más simples, donde no se pretende evaluar numéricamente el impacto global que se produce, sino exponer los principales impactos, a aquellas más complejas en las que, a través de diferentes procesos de ponderación, se intenta dar una visión global de la magnitud del impacto. La selección de la metodología a emplear depende básicamente de las características del proyecto y de los objetivos que se requieran alcanzar.


La metodología o técnica para identificar y evaluar impactos ambientales es el instrumento de evaluación que será aplicado de forma sistemática, expedita y oportuna con el objetivo fundamental de prever y evitar el deterioro significativo del sistema ambiental por la ejecución de un proyecto, la evaluación consiste en tres grandes áreas.

- 1.- Modelos de identificación (listas de verificación causa-efecto ambientales, cuestionarios, matrices causa-efecto, matrices cruzadas, diagramas de flujo, otras).
- 2.- Modelos de previsión (empleo de modelos complementados con pruebas experimentales y ensayos "in situ", con el fin de predecir las alteraciones en magnitud), y;
- 3.- Modelos de evaluación (cálculo de la evaluación del impacto ambiental y la evaluación global de los mismos)

Los dos grandes grupos de técnicas para la evaluación de impactos, se realiza a través de métodos tradicionales para la evaluación de proyectos por medio de Métodos cuantitativos y Métodos cualitativos.

Los métodos cuantitativos consisten en la aplicación de escalas valorativas para los diferentes impactos, medidos originalmente en sus respectivas unidades físicas. En estos se diferencian dos grupos, el primero permite la identificación y síntesis de los impactos (listas de chequeo, matrices, redes, diagramas, métodos cartográficos), y un segundo grupo incorpora, de forma más efectiva, una evaluación pudiendo explicitar las bases de cálculo (Batelle, hoja de balance y matriz de realización de objetivos). Los métodos cualitativos se realizan a través de la apreciación de la magnitud de los impactos a través de matrices que permiten su fácil identificación para el análisis y determinación de medidas de mitigación.

La metodología que se seguirá será la de indicar, en una caja, los factores ambientales o las acciones listadas por Leopold en su matriz.

La metodología que se seguirá será indicar, con el símbolo  aquellos factores ambientales listados por Leopold que resulten afectables por el proyecto; los conceptos que no resulten vulnerados se dejarán entre paréntesis. Es de hacerse notar que las acciones impactantes que se consideran y se discuten incluyen únicamente las etapas de construcción y la de operación. No se considera una fase de abandono del sitio por que no

se tienen actividades extractivas agotadoras de recursos naturales del sitio ni se realizan actividades que impacten específicamente al medio suelo.

Tal como se describió en la construcción de una Estación de Servicio de Gasolina Magna y Premium. Se encuentra en un entorno urbano que ha modificado substancialmente al medio natural original. En buena medida, los impactos no tendrán incidencia sobre los valores ecológicos típicos, tales como flora, fauna, paisaje o recursos naturales. Los conceptos del medio ambiente potencialmente impactantes se describirán a continuación.

III.5.2 Lista indicativa de indicadores de impacto.

Los indicadores ambientales presentes en el sistema ambiental correspondiente al proyecto y que serán receptores de algún tipo de impacto ambiental ya sea positivo o negativo por la construcción de la Estación de Servicio, mismos que se describen a continuación:

- A. Atmósfera
- B. Ruido y Vibraciones
- C. Geología
- D. Morfología del terreno
- E. Hidrología superficial
- F. Hidrología subterránea
- G. Suelo
- H. Clima
- I. Vegetación y recursos forestales
- J. Fauna
- K. Paisaje
- L. Población
- M. Salud ocupacional
- N. Riesgo Ambiental
- O. Patrimonio cultural
- P. Economía
- Q. Sectores productivos
- R. Servicios e infraestructura

De acuerdo a los indicadores antes mencionados, es posible que durante el análisis y evaluación de impacto ambiental algunos indicadores no sean analizados ya que no existe interacción con estos, así como las obras y actividades del proyecto, es decir, no existe afectación debido al deterioro que presenta el área de estudio pues como se hizo mención en la descripción del sistema ambiental en el capítulo IV, el sitio del proyecto se encuentra totalmente

modificada debido a las actividades propias de una Zona Urbana, de acuerdo con lo anterior, la zona del proyecto no presenta componentes relevantes o significativos del sistema ambiental, el sistema ambiental presenta perturbación previa en su cubierta vegetal original y por lo tanto un desplazamiento de la fauna y como es de esperarse el suelo ha perdido sus características naturales.

III.5.3 Criterios y metodologías de evaluación.

La metodología de evaluación de impacto ambiental empleada para la construcción del proyecto Estación de Servicio, y sus obras complementarias, se denomina Matriz de Importancia y sus criterios de evaluación se describen a continuación:

III.5.4 Criterios.

Para la caracterización de los impactos ambientales generados por la construcción del proyecto e identificados mediante la aplicación de la metodología denominada Matriz de Importancia se emplearon los siguientes criterios:

Inicialmente se deben identificar las acciones y los factores ambientales, que presumiblemente serán impactados, así mismo la matriz de importancia nos permitirá obtener una valoración cualitativa al nivel requerido por una evaluación de impacto ambiental simplificada.

Ya identificadas las posibles alteraciones, se hace una previsión y valoración de las mismas, lo cual es fundamental para clarificar los aspectos que la propia simplificación del método conlleva.

La valoración cualitativa se efectuará a partir de la matriz de impactos, en donde cada casilla de cruce en la matriz o elemento tipo, nos proporciona una idea del efecto de cada acción impactante sobre cada factor ambiental impactado. Al ir determinando la importancia del impacto, de cada elemento tipo en base al algoritmo correspondiente, se logra construir la matriz de importancia.

Los elementos de la matriz de importancia identifican el impacto ambiental generado por una acción simple de una actividad sobre un factor ambiental considerado.

En la valoración se mide el impacto, en base al grado de manifestación cualitativa del efecto que quedará reflejado en lo que se define como importancia del efecto o impacto. La importancia del efecto es el parámetro mediante el cual se mide cualitativamente el impacto ambiental, en función, tanto del grado de incidencia o intensidad de alteración producida, como de la caracterización del efecto, que

responde a su vez a una serie de atributos de tipo cualitativo, tales como extensión, tipo de efecto o sinergia, persistencia, tiempo o momento del impacto, reversibilidad, recuperabilidad, acumulación y periodicidad.

Los atributos a través de los cuales se establece la importancia del impacto, contribuye a que el modelo cumpla todo tipo de requisito de adecuación legal y/o normativo.

Los elementos tipo o casillas de cruce de la matriz, estarán ocupados por la valoración correspondiente a once títulos siguiente un orden espacial, para de ello derivar una cifra correspondiente a la importancia del efecto obteniendo la valoración cuantitativa del efecto.

Es importante mencionar que la importancia de efecto no debe confundirse con la importancia del factor ambiental afectado.

A continuación se describen los criterios que conforman el elemento tipo de una matriz de importancia

x/-	i
EX	MO
PE	RV
SI	AC
EF	PR
MC	I

Símbolos de un elemento tipo

Carácter del impacto (CI): se refiere al efecto beneficioso (+) o perjudicial (-) de las diferentes acciones que van a incidir sobre los componentes ambientales considerados. Existe la posibilidad de incluir, en algunos casos concretos, un tercer carácter: previsible pero difícil de cualificar o sin estudios específicos (x) que reflejaría efectos cambiantes difíciles de predecir.

Intensidad del impacto (I): Este término se refiere al grado de incidencia de la acción sobre el factor, en el ámbito específico en que actúa. El grado de valoración estará comprendido entre 1 y 12, en el que el 12 expresará una destrucción total del factor en el área en la que se produce el efecto, y el 1 una afectación mínima. Los valores comprendidos entre esos dos términos reflejarán situaciones intermedias.

Extensión (EX): Se refiere al área de influencia teórica del impacto en relación con el entorno del proyecto (% de área, respecto al entorno en que se manifiesta).

Si la acción produce un efecto muy localizado, se considerará que el impacto tiene un carácter puntual (1). Si, por el contrario, el efecto no admite una ubicación precisa dentro del entorno del proyecto, teniendo una influencia generalizada con todo el efecto, el impacto será total (8), considerando las situaciones intermedias según su gradación, como impacto parcial (2) y extenso (4).

En caso de que el efecto sea puntual pero se produzca en un lugar crítico, se le atribuirá un valor de cuatro unidades por encima del que le corresponda en función del porcentaje de la extensión en que se manifiesta y, en el caso de considerar que es peligroso y sin posibilidad de introducir medidas correctivas, habrá que buscar inmediatamente otra alternativa al proyecto, anulando la causa que nos produce este efecto.

Sinergia (SI): Este atributo contempla el reforzamiento de dos o más efectos simples, la componente total de la manifestación de los efectos simples, provocados por acciones que actúan simultáneamente, es superior a la que se espera de la manifestación de los efectos cuando las acciones que las provocan actúan de manera independiente no simultánea.

Persistencia (PE): Se refiere al tiempo, que supuestamente, permanecerá el efecto o impacto desde su aparición y, a partir del cual el factor afectado retornaría a las condiciones iniciales previas a la acción por medios naturales, o mediante la introducción de medidas correctivas.

Si la permanencia del efecto tiene lugar durante menos de un año, se considera que la acción produce un efecto fugaz y se le asigna un valor (1). Si la persistencia se mantiene entre un periodo de 1 – 10 años, se considera temporal con un valor (2); y si el efecto tiene una duración superior a los 10 años, se considera un efecto permanente y se le asigna un valor de (4).

- La persistencia es independiente de la reversibilidad.
- Un efecto permanente puede ser reversible, o irreversible.
- Por el contrario, un efecto irreversible, puede presentar una persistencia temporal.
- Los efectos fugaces y temporales son siempre reversibles o recuperables.
- Los efectos permanentes pueden ser reversibles o irreversibles, y recuperables o irrecuperables.

Efecto (EF): Este atributo o criterio se refiere a la relación causa – efecto, es decir a la forma de manifestación del efecto sobre un factor, como consecuencia de una acción.

El efecto puede ser directo o primario, siendo en este caso la repercusión de la acción consecuencia directa de está.

En el caso de que el efecto sea indirecto o secundario, su manifestación no es consecuencia directa de la acción, sino que tiene lugar a partir de un efecto primario, actuando éste como una acción de segundo orden.

Este criterio toma el valor de 1 en el caso de que el efecto sea secundario y valor 4 cuando sea directo.

Momento del impacto (MO): El plazo de la manifestación del impacto alude al tiempo que transcurre entre la aparición de la acción y el comienzo del efecto sobre el factor ambiental considerado.

Así pues, cuando el tiempo transcurrido sea nulo, el momento será Inmediato, y si es inferior a un año, se considera a corto plazo, asignándole en ambos casos un valor (4). Si es en un período de tiempo que va de 1 a 5 años, se considera mediano plazo y se le asigna un valor (2), y si el efecto tarda en manifestarse más de 5 años, se considera largo plazo con un valor asignado de (1).

Si ocurriera alguna circunstancia que tornara crítico el momento del impacto, se le atribuye un valor de 4 unidades por encima de las ya especificadas.

Acumulación (AC): Se refiere al incremento progresivo del impacto o efecto ambiental, cuando persiste de forma continua o reiterada a la acción que lo genera.

Cuando una acción no produce efectos acumulativos, el efecto se valora como (1). Si el efecto producido es acumulativo el valor se incrementa a (4).

Recuperabilidad (MC): Se refiere a la posibilidad de reconstrucción total o parcial, del factor ambiental afectado como consecuencia del proyecto, es decir, la posibilidad de retornar a las condiciones iniciales previas a la actuación, por medio de la intervención humana (medidas correctivas).

Si el efecto es totalmente recuperable se le asigna un valor (1) o (2), según lo sea de manera inmediata o a mediano plazo, si lo es parcialmente, el efecto es mitigable, y toma un valor de (4).

Cuando el efecto es irrecuperable se le asigna un valor (8). En el caso de ser irrecuperables, pero existe la posibilidad de introducir medidas compensatorias, el valor adoptado será (4).

Reversibilidad (RV): Se refiere a la posibilidad de reconstrucción del factor ambiental afectado por las diferentes etapas del proyecto, es decir la posibilidad de retornar a las condiciones iniciales previas a la acción, por medios naturales, una vez que se deja de actuar sobre el medio ambiente.

Si es a corto plazo se le asigna un valor (1), si corresponde a un mediano plazo el valor asignado es (2), y si el efecto es irreversible le corresponde un valor (4).

Periodicidad (PR): La periodicidad se refiere a la regularidad de la manifestación del efecto o impacto, bien sea de manera cíclica o recurrente (efecto periódico), de forma impredecible en el tiempo (efecto irregular), o constante en el tiempo (efecto continuo).

A los efectos continuos se les asigna un valor (4), a los periódicos un valor (2) y a los de aparición irregular, que deben evaluarse en términos de probabilidad de ocurrencia y a los discontinuos se les asigna un valor (1).

La valoración cuantitativa del impacto, es decir, la importancia del efecto (IM), se obtiene a partir de la valoración cuantitativa de los criterios explicados anteriormente y su expresión se presenta a continuación:

$$IM = [(3(I) + 2(EX) + SI + PE + EF + MO + AC + MC + RV + PR)]$$

La importancia del impacto toma valores entre 13 y 100.

Presenta valores intermedios (entre 40 y 60) cuando se da alguna de las siguientes circunstancias:

- Intensidad total, y afectación mínima de los criterios restantes.
- Intensidad muy alta o alta y afectación alta o muy alta de los criterios restantes.
- Intensidad alta, efecto irrecuperable y afectación muy alta de alguno de los criterios restantes.
- Intensidad media o baja, efecto irrecuperable y afectación muy alta de al menos dos de los criterios restantes.

III.5.5 Valoración de impactos.

Una vez obtenida la valoración cuantitativa de la importancia del efecto se procede a la clasificación del impacto ambiental, partiendo del análisis del rango de la variación del mencionado (IM). Si el valor es menor o igual que 25 se clasifica como **COMPATIBLE (CO) o irrelevantes**, si su valor es mayor que 25 y menor o igual que 50 se clasifica como **MODERADO (M)**, cuando el valor obtenido sea

mayor que 50 pero menor o igual que 75, entonces la clasificación del impacto ambiental es SEVERO (S), y por ultimo cuando se obtiene una valor mayor que 75 la clasificación asignada es de **CRITICO (C)**.

Para la valoración de los impactos ambientales se emplearon los indicadores que se muestran en la siguiente tabla:

Naturaleza	Intensidad (i)
Impacto benéfico + Impacto perjudicial -	Baja 1 Media 2 Alta 4 Muy Alta 8 Total 12
Extensión (EX) Puntual 1 Parcial 2 Extenso 4 Total 8 Critica (+4)	Momento (MO) (plazo de manifestación) Largo de plazo 1 Mediano plazo 2 Inmediato 4 Crítico (+4)
Persistencia (PE) (permanencia del efecto) Fugaz 1 Temporal 2 Permanente 4	Reversibilidad Corto 1 Mediano plazo 2 Irreversible 4

<p>Sinergia (SI) (Regularidad de la manifestación) Sin sinergismo (simple) 1 Sinérgico 2 Muy sinérgico 4</p>	<p>Acumulación (AC) (Incremento progresivo) Simple 1 Acumulativo 4</p>
<p>Efecto (EF) (relación causa efecto) Indirecto (secundario) 1 Directo 4</p>	<p>Periodicidad (PR) (regulación de la manifestación) Irregular o discontinuo 1 Periódico 2 Continuo 4</p>
<p>Recuperabilidad (reconstrucción por medios humanos) Recuperable inmediato 1 Recuperable a mediano plazo 2 Mitigable 4 Irrecuperable 8</p>	<p>Importancia $IM = [(3(I) + 2(EX) + SI + PE + EF + MO + AC + MC + RV + PR)]$</p>

A. Etapa de Preparación del sitio y Construcción.

- Demolición de la estructura existente
- Despalme y Remoción.
- Terminado de nivelación.
- Construcción de la fosa de almacenamiento del tanque.
- Construcción de trincheras para tuberías: agua, drenaje aceitoso, y sanitario.
- Colocación de áreas verdes
- Construcción de oficina y sanitarios.
- Construcción de oficina y sanitarios.

B. Operación y Mantenimiento.

- Suministro y almacenamiento de combustibles.
- Despacho de combustibles.
- Generación de residuos peligrosos y no peligrosos.
- Labores de mantenimiento
- Generación de gases por motores de combustión interna.
- Mantenimiento de áreas verdes
- Generación de empleos permanentes.

Las actividades descritas y que se llevaran a cabo en las diferentes etapas del proyecto interactúan directamente con los factores ambientales generando acciones que derivaran en impactos ambientales que pueden ser significativos o de poca relevancia.

Así mismo la metodología propuesta valorará los impactos ambientales generados haciendo un análisis de la magnitud y relevancia, considerando una evaluación cualitativa y cuantitativa de los mismos con el objeto de identificar la factibilidad del proyecto y su interacción en el Sistema Ambiental.

Cabe mencionar que la metodología contempla las condiciones actuales del Sistema Ambiental y la interacción de los factores ambientales con las acciones a ejecutar durante las diferentes etapas del proyecto, tomando en cuenta la tecnología a emplear durante la construcción de la Estación de Servicio, así como las soluciones de ingeniería para el control, prevención y mitigación de los impactos ambientales durante la operación del proyecto.

III.5.6 Identificación de los impactos ambientales por factor ambiental generados por el proyecto:

Factor Ambiental	Impacto Ambiental
Atmósfera	Emisión de gases de combustión interna.
	Generación de polvos originados por el movimiento de tierras.
	Intensidad de la contaminación atmosférica en el área de influencia y vialidades internas.
Ruido y Vibraciones	Aumento significativo dentro del área de influencia derivado del movimiento constante de maquinaria pesada y el uso de equipo.

Factor Ambiental	Impacto Ambiental
Geología	Alteración en el régimen geohidrológico.
Morfología del Terreno	Acumulación de material en la zona del proyecto, producto de excavaciones.
Hidrología superficial	Fuga de líquidos peligrosos como aceites y combustibles, producto del mantenimiento de maquinaria y equipo.
Hidrología subterránea	Eliminación de cubierta vegetal evitando la retención de humedad en el suelo.
	Lixiviación de sustancias tóxicas provenientes de manejo de combustibles y residuos del mantenimiento de maquinaria y equipo.
Suelo	Generación de residuos sólidos urbanos.
	Generación de residuos producto del mantenimiento de maquinaria y equipo.
	Acumulación de material producto del despalle y excavaciones.
	Disminución de la humedad en el suelo por la pérdida de cobertura vegetal.
	Implementación de reforestación en áreas verdes dentro del proyecto.
Vegetación	Perdida de la cobertura de suelo vegetal.
	Creación de áreas verdes dentro de la zona del proyecto.
Fauna	Ahuyentamiento de fauna silvestre durante las actividades de preparación del sitio y construcción.
	Generación de fauna nociva debido al mal manejo de los residuos sólidos urbanos.
Paisaje	Alteración al paisaje por la construcción (movimiento de tierras, instalaciones temporales).
Socioeconomía	Generación de empleo a pobladores de la zona.
	Generación de empleos temporales en la etapa de construcción.
	Mejoramiento de la calidad de vida de la población.

A continuación se realiza la valoración cuantitativa de los impactos ambientales, se muestra que de acuerdo al carácter del impacto (CI) se pueden obtener impactos benéficos (+) o perjudiciales (-), los cuales en base a su carácter y su importancia del efecto denotará la magnitud y relevancia de las acciones que incidirán directamente sobre los factores del sistema ambiental.

De tal manera que mediante la aplicación de la Matriz de Importancia para la identificación y evaluación de los impactos ambientales de la Estación de Servicio se obtuvo la siguiente matriz de cuantificación de impactos:

Cuadro de importancia del impacto

Componente Ambiental					Impacto					Valor	Importancia	Residual
Suelo					Compactación					Se tendrá una afectación local permanente de bajo impacto, debido a que en el sitio donde se pretende instalar la Estación de Servicio ya se encuentra asfaltada.		
6	2	1	1	1	2	1	1	2	1	Valor	Importancia	Residual
I	Ex	SI	PE	EF	MO	AC	MC	RV	PR	-18	Irrelevante	No
Suelo					Erosión					Al realizar actividades de desmonte se elimina la protección que ofrece la vegetación al suelo (principalmente a la capa de vegetal que es la que sustenta el crecimiento de la vegetación). El sitio donde se pretende instalar la Estación de Servicio no cuenta con vegetación, esta fue retirada desde se instalaron los diversos comercios en la zona, ya que el uso de suelo es de tipo urbano comercial.		
3	2	1	1	1	1	1	1	1	1	Valor	Importancia	Residual
I	Ex	SI	PE	EF	MO	AC	MC	RV	PR	-16	Irrelevante	No
Suelo					Mala disposición de los residuos					El mal manejo de los de los residuos durante las etapas del proyecto provocaría afectaciones de paisaje y riesgo de foco de concentración de fauna nociva.		

Componente Ambiental											Impacto		
3	2	1	1	1	1	1	1	1	1	1	Valor	Importancia	Residual
I	Ex	SI	PE	EF	MO	AC	MC	RV	PR		-13	Irrelevante	No
Suelo					Impermeabilización					Se tendrá una afectación local permanente de bajo impacto, debido a que los sitios donde se instalará ya se encuentran asfaltados. En el sitio de proyecto existe una construcción (Centro comercial), que es donde se instalará la Estación de Servicio.			
3	2	1	1	1	1	1	1	1	1	1	Valor	Importancia	Residual
I	Ex	SI	PE	EF	MO	AC	MC	RV	PR		-13	Irrelevante	No
Aire					Calidad					<p>Podrá ser afectada por fuentes de emisiones a la atmósfera, principalmente causada por la generación de partículas suspendidas. Emisión de gases de combustión por eventos fortuitos, emisión de gases de combustión por utilización de vehículos, emisión de partículas y generación de ruido.</p> <p>Es una afectación temporal y de nulo y bajo impacto en el SA debido a que las condiciones del terreno facilitan la rápida suspensión de las partículas, el tránsito vehicular será local y el uso de maquinaria es temporal.</p>			
3	4	1	2	1	1	4	1	2	2		Valor	Importancia	Residual
I	Ex	SI	PE	EF	MO	AC	MC	RV	PR		-21	Irrelevante	No
Vegetación					Perdida de cobertura					<p>Disminución en la cobertura vegetal, variación en la diversidad, variación en la abundancia, y de presentarse el caso una afectación a especies en categoría de riesgo.</p> <p>Representa una repercusión local, de bajo impacto debido a que el sitio donde se pretende instalar la Estación de Servicio</p>			

Componente Ambiental										Impacto		
										ya cuenta con algunas estructuras comerciales, propias de una zona urbana.		
3	2	1	1	1	1	1	1	1	1	Valor	Importancia	Residual
I	Ex	SI	PE	EF	MO	AC	MC	RV	PR	-13	Irrelevante	No
Vegetación										Debido a que en el sitio de proyecto no existe vegetación por la existencia de diversos comercios, el crear áreas verdes tendrá un impacto puntual positivo, el cual será persistente debido a que tendrá la duración que la vida útil del mismo.		
6	8	1	4	1	4	1	2	4	4	Valor	Importancia	Residual
I	Ex	SI	PE	EF	MO	AC	MC	RV	PR	+35	Moderado	No
Geomorfología										La geomorfología del SA se ha modificado porque se ha nivelado para la construcción de las zonas habitacionales y comerciales. No se afecta el sistema ambiental, es una repercusión permanente de bajo impacto debido a que la instalación Estación de Servicio se realizará en un sitio completamente urbanizado.		
3	2	1	1	1	1	1	1	1	1	Valor	Importancia	Residual
I	Ex	Mo	Pe	Rv	Si	Ac	Ef	Pr	Mc	-13	Irrelevante	No
Fauna										Como mencionó anteriormente, el sitio donde se instalará la Estación de Servicio se encuentra totalmente modificado ya que en el existe un Centro Comercial, por lo tanto, no es posible encontrar fauna con algún estatus de importancia de acuerdo a la NOM-059-SEMARNAT-2010.		
3	2	1	1	1	1	1	1	1	1	Valor	Importancia	Residual
I	Ex	Mo	Pe	Rv	Si	Ac	Ef	Pr	Mc	-13	Irrelevante	No

Componente Ambiental										Impacto		
Paisaje					Alteración al paisaje por la construcción (movimiento de tierras, instalaciones temporales).					<p>No se afecta el SA. Es una repercusión de bajo impacto ya que puede determinarse que no se trata de paisajes naturales debido a que el área ha sido impactada de manera importante al observar que la zona compuesta por sitios urbanizados y comerciales.</p> <p>En término de un paisaje natural este ya no existe, pero al incorporar áreas verdes en un sitio donde estas no existen tendrán un impacto positivo y puntual en el área de proyecto.</p>		
I	Ex	Mo	Pe	Rv	Si	Ac	Ef	Pr	Mc	+27	Moderado	No
Socioeconómicos					Empleos, insumos/servicios					<p>Aumento en la tasa de empleo por requerimiento de mano de obra en actividades específicas. Aumento en la demanda de insumos y/o servicios de pequeños comerciantes y empresarios de la zona</p>		
I	Ex	Mo	Pe	Rv	Si	Ac	Ef	Pr	Mc	+38	Moderado	No

De acuerdo con los resultados obtenidos, es importante tomar en cuenta que conforme a los valores de importancia, estos en su mayoría son (8 de los 11 valorados), están dentro de un rango de 13-25, el cual indica que son impactos irrelevantes para los componentes de Agua, Suelo, Aire, Flora, Fauna y Paisaje, lo anterior se debe como se ha mencionado anteriormente, a que el desarrollo del proyecto se realizará sobre una zona que ha perdido sus atributos naturales debido a que en el sitio donde se instalará la Estación de Servicio cuenta con un Centro Comercial y servicios propios de una zona urbana, por lo que se obtuvo los siguientes resultados.

Calidad del Aire

El impacto es no significativo ya que las concentraciones asociadas con las emisiones que genera el proyecto, serán temporales y con el uso de vehículos y/o maquinaria en buen estado y con el seguimiento de protocolos de seguridad, los límites máximos permisibles estarán por debajo de estos.

Ruido

El impacto es no significativo ya que los niveles sonoros que genere el proyecto, se encuentran por encima de los niveles pre-existentes pero no exceden los límites permisibles. La pérdida ambiental es compensable con el uso de vehículo y/o maquinaria en buen estado y con el seguimiento de protocolos de seguridad.

Suelo

El impacto residual es no significativo ya que los niveles de degradación de los componentes texturales y estructurales del suelo que genere el proyecto, modifican dichas condiciones, ya que tomando en cuenta donde se instalará la Estación de Servicio se realizará sobre un sitio que ya ha perdido todas las características naturales porque este se encuentra asfaltado y en una zona comercial, por lo que no tiene ya ningún atributo ecológico que se pueda perder.

Hidrología

El impacto es nulo, el proyecto no alterará en absoluto la calidad de cuerpos de agua superficial y/o subterránea. La integridad funcional de algún cuerpo de agua no se verá comprometida con la instalación de la Estación de Servicio. No habrá ninguna interacción con este componente.

Flora y Fauna

El impacto es no significativo ya que los niveles de degradación de los recursos de flora y fauna ocasionados por la implementación del proyecto no provocan cambios en las comunidades de plantas y animales y no ponen en riesgo las poblaciones existentes, la abundancia de especies y su diversidad, debido a que el SA ha sido modificado por las diversas actividades antropogénicas propias de una zona urbana.

Uso de suelo

El impacto es no significativo ya que como consecuencia de la aplicación del proyecto no se afecta el uso potencial designado por los organismos encargados y no se reduce o inutiliza las potencialidades del uso de la tierra. Existe pérdida ambiental previa debido al cambio de uso de suelo que se realizó desde que este está destinado a la ser una zona urbana, por lo tanto el espacio geográfico tiene todas las oportunidades de localización para el proyecto, no existen usos de suelo que la hagan incompatible, no hay restricciones derivadas de instrumentos de

planeación para la zona y el paisaje no reporta elementos que restrinjan la instalación de la Estación de Servicio.

Paisaje

El impacto en cuanto paisaje representa un impacto significativo debido a que se construirán áreas verdes en donde no existía, por lo que se verá beneficiado el sitio donde se instalará la Estación de Servicio.

Socioeconomía

El proyecto representa un impacto significativo ya que induce y/o provoca cambios en la estructura y dinámica de la población e incide en la estructura de servicios básicos, salud, bienes y servicios, y en consecuencia calidad de vida.

Conclusiones.

Con base en la información analizada, los datos obtenidos de los estudios ambientales, la opinión de expertos y las diversas técnicas de identificación y evaluación de impacto ambiental utilizada en el presente capítulo, se estimó que el proyecto no generará ningún impacto ambiental significativo de naturaleza negativa. En adición a lo anterior, se presentarán las medidas mediante las cuales se pretende prevenir y mitigar lo más posible estos impactos; con ello, en términos ambientales se considera que el proyecto es **viable** en todas sus secciones.

III.5.7 Medidas preventivas y de mitigación de los impactos ambientales.

Las medidas de prevención son aquellas cuyo objetivo es evitar que se presente un impacto, o al menos disminuir la probabilidad de que éste se manifieste con gran magnitud. Son las primeras recomendaciones a tomar en cuenta.

Las medidas de compensación están encaminadas a sustituir una condición ambiental que vaya a ser afectada por las actividades de la obra, por otra de características y calidad similares.

Las medidas de mitigación son aquellas enfocadas en la reducción o atenuación de la magnitud de los impactos. Son las medidas dirigidas a contrarrestar los impactos ambientales generados por las actividades relacionadas con el proyecto en todas sus etapas.

Las medidas que se proponen para evitar, compensar o mitigar los impactos generados por las acciones de preparación del sitio y constructivas para la Estación de Servicio contemplan el análisis de los impactos identificados, las características propias del proyecto, así como el soporte de manuales técnicos, normas y experiencia profesional del equipo multidisciplinario.

La aplicación de las medidas propuestas en este apartado está considerada para los impactos más destacables detectados desde la etapa de preparación del sitio hasta la etapa operativa.

III.5.8 Descripción de las medidas o programas de medidas de mitigación o correctivas por componente ambiental.

Es necesario que el personal que participe en todas las actividades constructivas relacionadas al proyecto, conozca las restricciones en materia ambiental, las cuales deberán de respetarse durante los trabajos. Para este fin se propone que antes del inicio de las actividades de preparación del sitio y construcción, el encargado de la obra notifique estos lineamientos.

Los lineamientos se hacen del conocimiento de los involucrados al menos una semana antes de iniciar las actividades de preparación del sitio, convocando al personal para que conozcan las siguientes restricciones:

III.5.9 Etapa de preparación del sitio y construcción

Atmosfera

Los Impactos ambientales identificados corresponden a: emisión de gases de combustión interna, residuos generados por la actividad de construcción, Generación de polvos originados por el movimiento de tierras.

Medidas propuestas:

Es necesario implementar un calendario de mantenimiento y servicio para el equipo y maquinaria, así como a los vehículos de servicio, tales actividades deberán realizarse en talleres especializados.

Mantener los vehículos de transporte y maquinaria en un programa de verificación y/o mantenimiento preventivo para el control y disminución de emisiones de gases de combustión y ruido.

Aplicar riegos a la superficie a excavar, en las áreas de circulación de vehículos, y manipulaciones de materiales tales como arenas, suelos orgánicos, gravas, etc. Es decir aquellos materiales que por sus características emitan partículas, por manejo, transporte y disposición.

Los vehículos que transporten materiales deberán contar con lonas protectoras que eviten o disminuyan la emisión de polvos a las áreas aledañas de los caminos.

Para disminuir la concentración nivel de partículas suspendidas se considera: Regar el suelo con agua, esta medida se efectuará para evitar la dispersión de polvos generados en las etapas de preparación del sitio y construcción por las actividades de transporte de material y equipo, despalme y excavación, trazo y nivelación, formación de terraplén y relleno, transporte, descarga del material del banco (en caso de ser necesario), transporte de material/equipo, así como la operación de maquinaria y equipo.

Se llevará a cabo el riego al suelo durante las actividades que pudieran generar partículas suspendidas, considerando que el gasto de agua sea la menor posible. El riego se deberá efectuar cuando sea necesario, posiblemente debido al tipo de suelo presente en el área, este no tendrá que ser diario, lo que permitiría por un lado una baja concentración de partículas suspendidas en el aire así como un uso racional del agua.

Otra medida propuesta para disminuir el impacto, es la de cubrir los camiones de volteo con lona durante el transporte terrestre de los materiales, ya que se pueden desprender polvos fugitivos en su recorrido hacia el predio del proyecto, por lo que deberán estar cubiertos con una lona o material semejante, para garantizar que el material no emita polvos hacia el exterior.

Ruido y Vibraciones

El impacto ambiental corresponde al aumento significativo de ruido y vibraciones dentro del área de influencia derivado del movimiento constante de maquinaria pesada y el uso de equipo, así como la construcción de la plataforma que servirá de desplante de las instalaciones de la Estación de Servicio.

Las medidas propuestas para mitigar, prevenir y controlar el impacto identificado se describe a continuación:

Se deberá realizar el mantenimiento preventivo de la maquinaria y equipo, así mismo es necesario que los vehículos circulen a baja velocidad y con el escape cerrado, procurando mantener un índice de ruido moderado en decibeles.

Es importante proporcionar protectores auditivos a los trabajadores que estarán expuestos de manera directa a los ruidos generados por la construcción de la obra. Deberán implementar horarios diurnos, los cuales serán de 8:00 am – 6:00 pm, generando un rutina amigable con los colindantes y evitar así afectaciones por ruido y vibraciones.

Es importante controlar la apertura de frentes de trabajo, esto debido a que es recomendable atacar un solo frente de trabajo con el objeto de moderar la generación de ruidos y vibraciones.

Geomorfología del Terreno

Impacto ambiental en el factor geomorfológico del terreno: Modificación del relieve, elaboración de la plataforma que soporte la cimentación de las estructuras y la acumulación de material en la zona del proyecto, producto de excavaciones correspondientes Estación de Servicio.

Las medidas propuestas corresponden a lo siguiente:

El despalme se realizará solo en el área del proyecto de la Estación de Servicio de tal manera que las vialidades alternas de acceso se harán sobre la misma traza del proyecto.

Se deberá almacenar el material producto del despalme para reutilizar en las zonas de regeneración de suelo o áreas verdes.

Los residuos producto de las excavaciones, zanjas y cortes no deberán almacenarse dentro de la zona del proyecto, de tal manera que contratista deberá depositar los residuos en un banco de tiro autorizado por el Municipio, en caso de que estos residuos cuenten con las características físicas y de calidad podrán ser reutilizados para la construcción del proyecto.

Respecto a la zona de influencia del colector se pretende no realizar las afectaciones fuera del trazo del proyecto, de tal manera que se pretende realizar las excavaciones en un solo frente de trabajo y realizar la disposición final de los residuos producto de las excavaciones evitando acumularlas en el sitio del proyecto.

Hidrología Superficial y Subterránea

Impacto ambiental identificado: Fuga de líquidos peligrosos como aceites y combustibles, producto del mantenimiento de maquinaria y equipo, obstrucción de cauces con material producto de excavaciones correspondientes al colector y la Estación de Servicio.

Medidas de mitigación y prevención propuestas

La dotación de combustible se deberá realizar mediante dispositivos que eviten la fuga o derrames del mismo.

Se evitará al máximo el almacenamiento de combustible dentro de la zona del proyecto, en caso contrario, deberá habilitar un almacén para combustible el cual contará con una delimitación física, losa de concreto o de material inerte, cárcamo de recepción de lixiviados, y equipo de seguridad en caso de una contingencia.

Suelo

Impactos generados sobre el Factor Suelo: Generación de residuos sólidos urbanos, Generación de residuos producto del mantenimiento de maquinaria y equipo, Lixiviación de sustancias tóxicas producto del manejo de combustibles, Acumulación de material producto del despalme y excavaciones, Compactación del suelo durante la construcción de la plataforma de cimentación, Disminución de la humedad en el suelo por la pérdida de cobertura vegetal.

Medidas de mitigación, corrección y prevención de los impactos ambientales identificados

Los residuos sólidos urbanos generados por las actividades de la construcción de la obra, y que sean susceptibles de ser reciclables, se deberán depositar en contenedores que cuenten con tapa, estén pintados y rotulados para un buen manejo de los residuos, para después destinar los residuos reciclables a empresas que presten este servicio, y los residuos que no puedan ser aprovechables destinarlos en el sitio de disposición final adecuada.

Almacenar los residuos orgánicos en recipientes adecuados para su posterior disposición en el relleno sanitario municipal, estos contenedores deberán estar claramente etiquetados y contar con tapa para que promuevan el buen uso y manejo de los mismos. Los residuos deberán ser dispuestos con previa autorización del municipio en rellenos sanitarios y/o contratar los servicios una empresa autorizada para tal caso.

Recolectar los materiales impregnados con aceites y/o grasas en recipientes de acuerdo al reglamento de residuos peligrosos y disponerlos de manera adecuadas ya sea por el contratista o bien por una empresa debidamente autorizada.

Se deberá de contar con las medidas adecuadas de seguridad para el manejo de los residuos generados en las actividades de mantenimiento preventivo y correctivo, tales como aceites gastados, grasas, solventes, pinturas, material impregnado, etc.

En caso de realizar el mantenimiento de la maquinaria y equipo en la zona de la construcción es importante mencionar que los residuos peligrosos generados en la construcción de la obra NO deben de ser mezclados, al contrario deben de ser manejados de forma adecuada como lo marca la norma oficial mexicana NOM-052-SEMARNAT-2005, y estos mismo deben ser depositándolos en contenedores identificados por medio de rótulos a como aceite lubricante gastado, Filtros de aceite, Filtros de combustible, material impregnado con aceite lubricante gastado

(estopas y trapos), tierra y/o aserrín contaminado, etc., asimismo dichos contenedores deberán contar con tapa.

No se almacenará combustible en la obra, la dotación del combustible puede realizarse en las estaciones de servicio más cercanas por medio de vehículos equipados y llevando a cabo procedimientos adecuados para el transporte, almacenamiento y dotación de combustibles en la obra durante la etapa de construcción. Logrando así prevenir los derrames y/o accidentes dentro de la obra ocasionados por el almacenamiento y mal manejo de los combustibles.

Vegetación y Recursos Forestales

Impacto ambiental: Pérdida de la cobertura de suelo vegetal.

Medidas propuestas:

La afectación se considera poco significativa debido a que el predio donde se emplazara la Estación de Servicio no presentan vegetación a afectar, no encontrándose en ningún momento vegetación con alguna categoría de importancia, sin embargo se tiene contemplado el introducir áreas verdes en el sitio del proyecto cuya área estimada de 21.25m².

Fauna

Impacto ambiental identificado en el factor fauna: Ahuyentamiento de fauna silvestre durante las actividades de preparación del sitio y construcción, Generación de fauna nociva debido al mal manejo de los residuos sólidos urbanos.

Medidas propuestas para los impactos identificados:

Debido a que el proyecto se desarrollará en una zona alterada por las actividades antropogénicas, donde el uso de suelo es Urbano y esta desprovisto de vegetación, el impacto generado por el proyecto es poco significativo y la fauna que se localiza es generalista de sitios típicos alterados, la poca que se llegue al encontrar en el momento de la construcción del proyecto se ahuyentara de manera natural por el movimiento que se generará durante las actividades de preparación del sitio.

Población

Impactos identificados: Generación de empleo a pobladores de la zona, Alteración en el sistema de vida de la población aledaña existente.

Medidas propuestas:

El impacto es benéfico y significativo de tal manera que la construcción de la Estación de Servicio y su colector crearán empleos para los pobladores de la zona, mejorando su calidad económica de vida.

Así mismo la alteración al sistema de vida se considera poco significativa debido a que aplicando las medidas de mitigación, preventivas y correctivas durante la etapa de preparación del sitio y construcción, la calidad de vida de los pobladores no se verá afectada.

Residuos Peligrosos

Aunque se espera que el tipo y cantidad de este tipo de residuos sea en pequeños volúmenes, se debe contemplar un programa de manejo que incluya los siguientes aspectos:

- Separación
- Almacenamiento
- Tratamiento y disposición final

Para efectos de residuos peligrosos relacionados con la construcción de la obra, se consideran los siguientes puntos conforme a la NOM-052-SEMARNAT-2005, que establece las características de los residuos peligrosos, el listado de los mismos y los límites que hacen a un residuo peligroso por su toxicidad al ambiente:

- Tóxicos: residuos de pinturas y envases que hayan contenido los mismos.
- Inflamables: combustibles, aceite gastado, pinturas base solvente, estopas impregnadas de aceite, recipientes impregnados con aceites y pinturas.

Estos materiales, debido a la peligrosidad que representan, deberán ajustarse a un manejo adecuado conforme a la normatividad correspondiente.

Se deberá contemplar un espacio que funcione como almacén temporal de residuos peligrosos y se deberá llevar un registro en el que se documente la fecha, cantidad de residuo generado, características de peligrosidad (E: explosivo, R: reactivo, I: inflamable, T: tóxico), firma de la persona que hace el registro y observaciones. Para este espacio se tomarán en cuenta las siguientes recomendaciones:

- Deberá equiparse con material de recubrimiento impregnable y resistente a los materiales a almacenar.

- Tendrá techo y protección contra las lluvias (incluyendo protecciones laterales).
- Las zonas de almacenamiento, en las que se guardan líquidos, deberán contar con materiales de absorción (p. ej. aserrín) para derrames.
- Deben estar disponibles equipos de protección personal.
- No deberá permitirse el acceso al almacén a personas no autorizadas y deberá asegurarse el control del acceso.

Se procurará que estos residuos no queden almacenados en el depósito temporal por más de quince semanas, tiempo tras el cual la empresa constructora se encargará de subcontratar los servicios de una empresa especializada en el transporte de este tipo de residuos para su adecuado tratamiento y disposición, que deberá contar con las autorizaciones correspondientes de la SEMARNAT y SCT. El supervisor ambiental, de nueva cuenta, verificará y asesorará en el registro de los manifiestos de entrega-recepción de los residuos peligrosos que colecte la empresa recolectora, además, se encargará de apoyar o realizar los reportes semestrales de generación de residuos peligrosos que de ser necesario, se ingresarán a la SEMARNAT.

III.5.10 Medidas Generales aplicables para el proyecto

- Deberán implementar letrinas portátiles para el uso sanitario de los trabajadores. La empresa contratada para este servicio debe proporcionar un mantenimiento periódico de las letrinas.
- Con la finalidad de evitar formación de basureros en el sitio del proyecto se deberán establecer campañas de vigilancia, recolección de basura y control de maleza en la cercanía del predio.
- En caso de utilizar material de relleno para la construcción del proyecto deberá provenir de bancos de material.
- Una vez terminada en su totalidad la obra, se debe realizar una limpieza general de la zona del proyecto evitando dejar residuos e infraestructura utilizada para la construcción del mismo.
- Se prohíbe realizar actividades de preparación del sitio fuera del área previamente definida para la construcción de la obra.
- Se delimitará un área donde se establezcan oficinas o centro logístico, patios de maquinaria y equipo, almacén de materiales, baños portátiles y depósitos de acopio de residuos. La ubicación de estas instalaciones provisionales obedece a las necesidades de proximidad y acceso que tiene la obra.

- Si se llegasen a instalar áreas de almacenamiento deberán ser construidos con materiales provisionales como madera o lámina, con firme de concreto. Con señalamiento y disposición adecuada del equipo y material. Con accesos libres de obstrucción y ventilación apropiada. Los equipos deben colocarse de forma clasificada y con un administrador del almacén fijo.
- Los sitios donde se realizarán las obras deberán de señalizarse para evitar accidentes entre los trabajadores. Los materiales que se recomiendan para delimitar el sitio de obras van desde malla de balizamiento, cinta de señalización, balizas clásicas, letreros de advertencia, luces de prevención, entre otros.

El objetivo general de esta sección es la identificación y valoración que tendrán los impactos producidos por las actividades de construcción de la estación de servicio, área de despacho, oficina, bodega y baños. Sobre el medio ambiente.


A partir de esta sección se intenta predecir y evaluar las consecuencias que su operación tendrá sobre el entorno en el que se ubica.

La identificación y valoración de los impactos permite indicar las posibles medidas correctoras o minimizadoras de sus efectos, tomando en cuenta que resulta prácticamente imposible erradicar por completo un impacto negativo.

Es de hacerse notar que las especificaciones y normas bajo las que se construyen instalaciones como la presente aseguran, desde su inicio, la prevención y mitigación de impactos, sobre todo los más agudos, los que se refieren a la seguridad. En las herramientas de evaluación ya van incluidos los efectos benéficos de la mayor parte de las medidas de prevención y mitigación.

Se desarrollará en los siguientes apartados un modelo de evaluación basado en el método de las matrices causa - efecto, derivadas de la matriz de Leopold con resultados cualitativos, y del método de listas ponderadas del Instituto Batelle - Columbus, con resultados cuantitativos. En los recuadros, dentro de los próximos párrafos, se listan los conceptos originales de la matriz de Leopold.

La metodología que se seguirá será la de indicar, en una caja, los factores ambientales o las acciones listadas por Leopold en su matriz.

La metodología que se seguirá será indicar, con el símbolo  aquellos factores ambientales listados por Leopold que resulten afectables por el proyecto; los conceptos que no resulten vulnerados se dejarán entre paréntesis. Es de hacerse notar que las acciones impactantes que se consideran y se discuten incluyen únicamente las etapas de construcción y la de operación. No se considera una fase de abandono del sitio por que no se tienen actividades extractivas agotadoras de recursos naturales del sitio ni se realizan actividades que impacten específicamente al medio suelo.

Tal como se describió en la construcción de una Estación de Servicio de Gasolina Magna y Premium. Se encuentra en un entorno urbano que ha modificado substancialmente al medio natural original. En buena medida, los impactos no tendrán incidencia sobre los valores ecológicos típicos, tales como flora, fauna, paisaje o recursos naturales. Los conceptos del medio ambiente potencialmente impactantes se describirán a continuación.

Características Físicas y Químicas.



En la metodología para la identificación y evaluación de impactos ambientales Siguiendo las listas de Leopold, se analiza, en primer término, el medio TIERRA, donde se incluye el concepto de materiales de Construcción por los productos constructivos que se utilizaran durante la construcción y que consisten básicamente en concreto elaborado con agregados obtenidos localmente.

En lo que corresponde al concepto de *Suelo*, la cubierta vegetal original del predio hace mucho tiempo que desapareció dado que ya se encontraba con piso de concreto en el sitio, por lo que no existe impacto posible en este renglón. En lo que se refiere a las posibilidades de contaminación, la única fuente provendría de los

goteos que los propios vehículos que vienen a surtir sus tanques de gasolina dejan en cada lugar que se estacionan.

En ese sentido, la incidencia de contaminación será de una magnitud similar a la que puede esperarse en un estacionamiento público y bastante menor a la que se pueda presentar en un taller mecánico. La medida de mitigación que se tiene implementada es que la superficie donde los vehículos se estacionan para recibir la carga de gasolina se encuentra recubierta con concreto, lo que impide, en el momento del goteo, la contaminación del resto del terreno.

A esta medida se le adiciona la limpieza a través de detergentes orgánicos biodegradables que rompen la molécula del aceite y que le quitan su carácter insoluble.



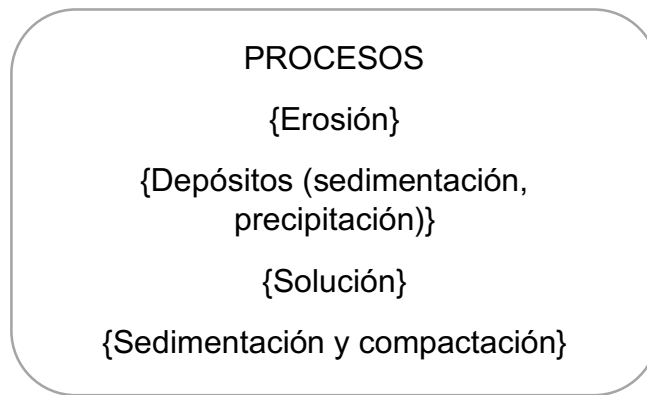
En lo que corresponde a este medio la instalación no considera una afectación considerable de aguas superficiales. El servicio de agua será proporcionado por parte de la oficina operadora municipal SAS Metropolitano. Por lo que se considera que su consumo no tiene ninguna trascendencia sobre las fuentes de suministro.

En lo que toca a la posible afectación de la calidad de agua por las actividades de la estación de servicio se mencionó que en la operación no se emiten cantidades sensibles de materiales contaminantes que sean factor detrimental para la calidad de las aguas superficiales. De cualquier manera, como parte de una actitud correcta hacia el medio ambiente, se establecerán procedimientos formales que eviten que contaminantes, tales como los aceites automotores, sean derramados durante alguna maniobra de despacho de gasolina.



Analizando el medio Aire corresponde analizar diversos factores ambientales en lo que toca a la calidad se mencionó anteriormente que las emisiones a la atmosfera estarán constituidas por gases producto de la combustión de gasolina utilizada por la maquinaria, equipo, vehículos y motores.

Se manifiesta un impacto positivo.



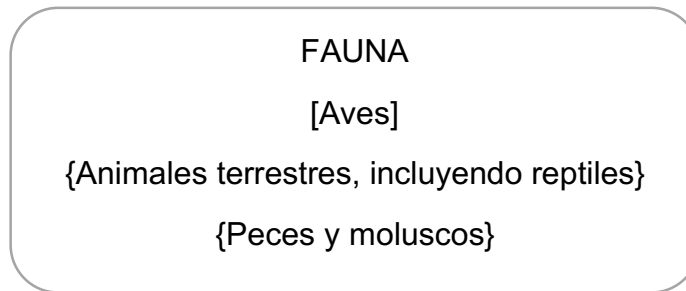
En el factor de PROCESOS se hace referencia a los fenómenos de tipo dinámico, que se dan en el medio abiótico como consecuencia de la interacción de fuerzas (gravedad, vientos, reacciones químicas) y cuya alteración de condiciones puede llegar a tener efectos nocivos para el medio natural y humano. En el caso de la Estación de servicio para gasolina, no se prevén impactos en este concepto.

Condiciones Biológicas.



El factor principal *FLORA*, tomando en consideración que el proyecto está localizado dentro de una comunidad urbana, la flora natural ha sido totalmente eliminada, ya que en la operación de limpieza del terreno, no es de esperarse encontrarse con algún tipo de vegetación que pueda impactar de manera significativa a la flora.

Por otra parte, la propia normatividad de este tipo de instalaciones no permite la presencia de vegetación para evitar posibles fuentes de incendio. Por lo tanto no es posible aplicar planes de reforestación ni de áreas verdes.



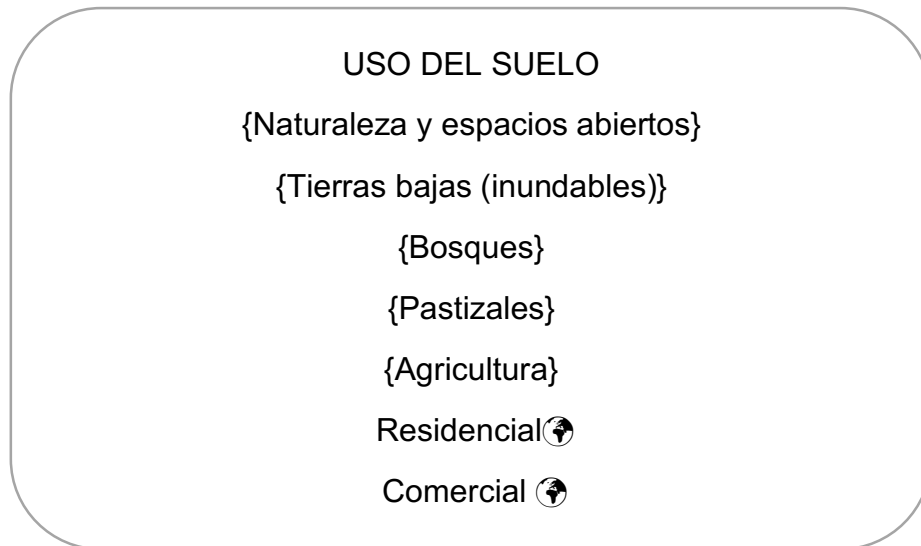
El medio *Fauna* tiene pocas implicaciones en el caso de la estación de servicio de gasolina magna y Premium y expendio. Las actividades humanas que se dan en un ambiente suburbano desplazan necesariamente la fauna nativa de los lugares, particularmente animales terrestres y aves que dependen de un hábitat específico para desarrollarse.

Por otra parte, es posible ver que dentro de las zonas urbanas se desarrolla otro tipo de fauna, generalmente nociva, que se favorece por las condiciones de insalubridad que frecuentemente se presentan como resultado de prácticas pobres en materia sanitaria y ecológica.

La fauna dentro del Municipio de Gómez Palacio es variada por lo que podemos encontrar diferentes tipos de animales como son: la liebre, el conejo y el coyote.

La fauna del Municipio de Gómez Palacio es principalmente de tipo xerófila, destacando el matorral y agrícola.

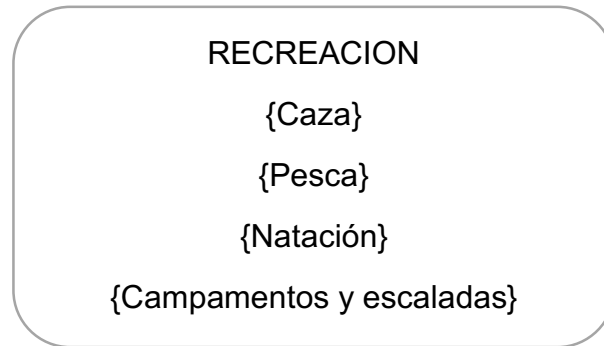
Factores Culturales.



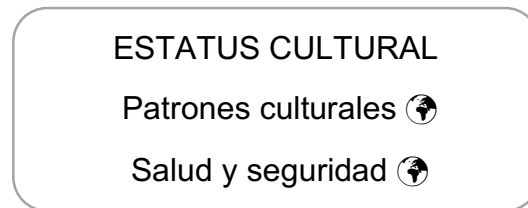
En este grupo, los elementos ambientales impactados se consideran los siguientes:

- I) **Uso de suelo residencial:** En el caso del *uso de suelo residencial*, existe un impacto negativo por el hecho de que la estación, en su carácter de establecimiento con afluencia constante de vehículos, tiende a perturbar la tranquilidad esperada en una zona de tipo residencial, y por el manejo de materiales inflamables que representan cierto grado de riesgo.
- II) **Uso de suelo comercial:** El proyecto se encuentra situado en un lugar estratégico en donde existe una serie de establecimientos comerciales y de servicios, por lo que la puesta en operación de la Estación de servicio de gasolina magna y Premium, vendrá a consolidar las actividades que se desarrollan en ese sector.
- III) **Uso de servicios urbanos:** En este caso, la estación de servicio provocará impactos benéficos, ya que contribuye al desarrollo funcional propio de la ciudad.

Los materiales geológicos que se identifican en el substrato de la mayor parte del municipio de **Municipio de Gómez Palacio, Durango** son aluviales del cuaternario. Se tienen dos subunidades de suelos: el vertisol pélico y feozem calcárico.



En el concepto de *RECREACIÓN*, la zona específica donde se ubica la estación no tiene ningún carácter de zona de recreación. El carácter principal de la ciudad es de trabajo basado en actividades primarias con el apoyo de actividades secundarias y terciarias.



En el plano del *ESTATUS CULTURAL* la **mini Estación de servicio de gasolina magna y Premium** no tendrá una influencia sustancial en la densidad de población. En lo que toca a modificación de patrones culturales se puede suponer cierto impacto positivo la disponibilidad adicional de recursos puede conducir a los usuarios del combustible a una leve modificación de estilos de vida.

Por otra parte, tendrá impactos benéficos en la creación de empleos directos y en los servicios de salud y seguridad social para los trabajadores.

ESTETICA E INTERES HUMANO

{Vistas escénicas}

{Calidad del medio natural}

{Calidad de los espacios abiertos}

{Diseño de paisajes}

{Aspectos físicos únicos}

{Parques y reservas naturales}

{Monumentos}

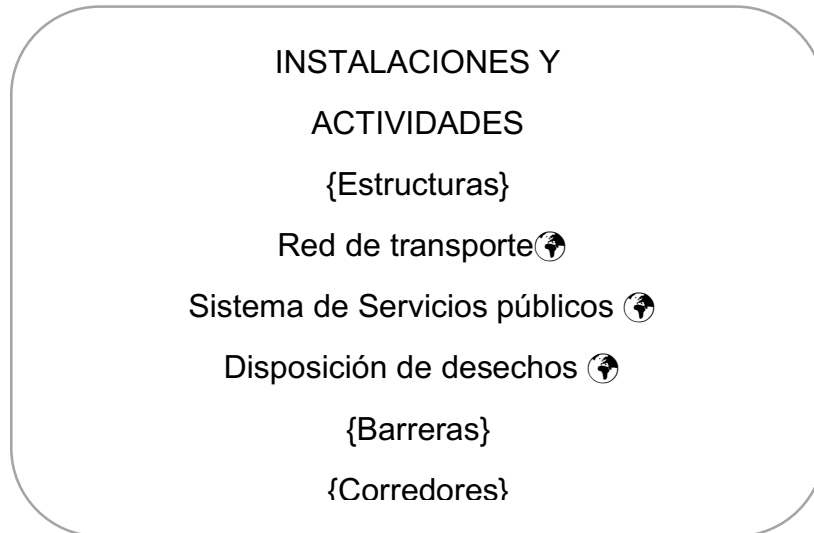
{Especies y ecosistemas únicos o raros}

{Lugares y objetos históricos o arqueológicos}

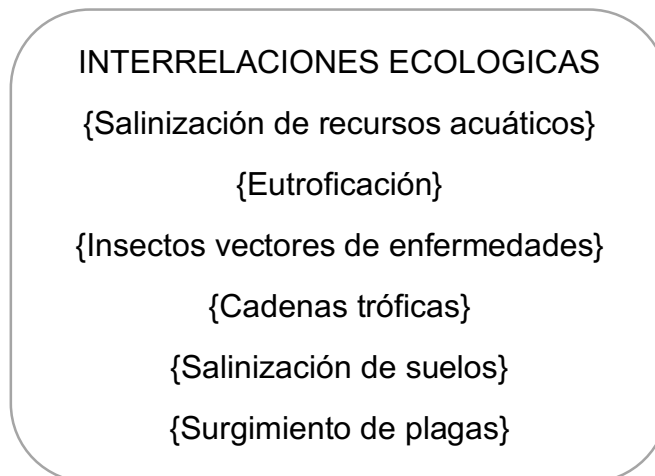
El entorno urbano de la estación de servicio de gasolina se caracteriza por un paisaje citadino sin valores estéticos especiales. La zona específica donde se ubica la estación no contiene aspectos físicos únicos, monumentos, lugares históricos ni arqueológicos.

Tampoco se tiene la presencia de grupos nómadas por las consideraciones anteriores, se puede afirmar que la Estación de servicio de gasolina magna y premium no representa un impacto negativo específico para el concepto de *estética e interés humano* porque se ubica en una zona donde esas consideraciones fueron impactadas mucho tiempo atrás por el propio asentamiento de la ciudad.

En lo que toca a la *calidad del medio natural*, se puede considerar que la estación de servicio de gasolina contribuye a mejorarla.



En el renglón de *INSTALACIONES Y ACTIVIDADES*, los impactos potenciales serán muy reducidos porque la Estación de servicio de gasolina genera cantidades pequeñas de aguas residuales, y basura. El uso de los servicios públicos es mínimo para este tipo de actividades.



En lo que toca a *INTERRELACIONES ECOLÓGICAS*, no se prevén impactos en los renglones incluidos en este concepto debido a que la actividad se desarrolló dentro de un predio urbano exento de cualquier valor ecológico apreciable.

Acciones Impactadas.

Una vez identificados y analizados los conceptos ambientales potencialmente afectables, se ponderan los impactos que pueden sufrir por las diversas actividades del proyecto, vertiendo, en las hojas de la matriz de Leopold los valores preliminares que resumen la magnitud e importancia de tales impactos.

Los conceptos ambientales potencialmente impactables se listan en los renglones mientras que las acciones impactantes se presentan en las columnas. Es de hacerse notar que no todos los renglones y columnas de la matriz original tienen la aplicación este proyecto, por lo que en cada una de las secciones se eliminan aquellos conceptos que no se utilizan.

La matriz contiene una serie de acciones impactantes que se agrupan en varias categorías, mismas que se describen a continuación:

Modificación de Régimen.

Esta categoría se refiere a aquellas acciones intencionales de alteración de las condiciones naturales como parte de un proyecto que tiene como objetivo llevar el medio natural a un estado nuevo modificado. Debido a que la estación no tiene como objetivo, modificar las condiciones, sólo se incluye la actividad de *Ruido y vibración*.

Para mitigar el incremento de ruido, los vehículos que transmiten en el sitio y la maquinaria y el equipo a utilizar deben contar con el sistema de silenciadores para atenuar la generación de ruido, estas medidas deben de realizarlas los encargados del transporte construcción y operación de la obra.

Los otros puntos incluidos en esta categoría se constituyen, de hecho, en conceptos ambientales impactables que se encuentran ya incluidos en los renglones de la matriz y que se analizan en cada categoría.

Transformación del Terreno y Construcción.

Esta categoría incluye la mayor parte de los tipos de obras y construcciones que se emprenden como parte de la infraestructura típica.

Dentro de esta categoría se incluyen las actividades de *Urbanización y Áreas Industriales y edificios* que son actividades que se llevaron a cabo como parte de la instalación de la estación de servicio de gasolina y las obras de ampliación de la planta de almacenamiento.

Explotación de Recursos Naturales.

Esta categoría no aplica porque en el sitio no se realiza ninguna explotación de recursos naturales. Aunque se reconoce que los hidrocarburos, en general, constituyen recursos naturales en explotación, el consumo de ellos propiciado por la estación de servicio, es tan pequeño, comparado con la explotación nacional o mundial, que hablar de impactos para una escala tan reducida, deja en una situación de virtual insignificancia lo que llega a extraerse específicamente para ser distribuido por la estación objeto de este estudio.

Procesos.

Este renglón se refiere a las actividades productivas agropecuarias e industriales en términos muy genéricos por sectores. En este caso, aunque no existe una transformación de materiales, sino que, simplemente, se tiene una distribución de hidrocarburos que fueron procesados previamente en las instalaciones industriales donde se extrajeron y refinaron, se considera el concepto de *Almacenamiento de productos*. Esta descripción engloba las actividades de servicio que realiza la estación de gasolina.

Modificación del Terreno.

Esta categoría incluye actividades que tienen por objetivo la alteración en el terreno donde se llevara a cabo el proyecto de estación de servicio de gasolina con diversos fines. En este caso no se aplica ninguno de los conceptos listados por Leopold.

Renovación de los Recursos.

Esta categoría, al igual que la anterior, se refiere a las actividades encaminadas a restaurar ecosistemas o reservorios de recursos naturales. Se considera el concepto de *Reciclaje de residuos*.

Cambios en el Tráfico.

Los proyectos de vías y medios de comunicación (desplazamientos y transmisión de información) se incluyen en esta categoría. La única actividad aplicable para el caso de la estación es el que se refiere a *Automóviles* considerando que el sector del mercado atendido son dichos vehículos y que, por el hecho de llegar a surtirse de gasolina, pueden propiciar cierto impacto negativo en los patrones de tráfico.

Emplazamiento y Tratamiento de Residuos.

Esta categoría se aplica para aquellas actividades que generan residuales y que requieren diversos medios para disponer de ellos.

En el caso de la **mini estación de servicio de gasolina magna y premium**, ya se explicó que la generación de residuales es muy pequeña y que no implican mayor impacto.

Se incluye el concepto de: *Descarga al relleno sanitario* usados en la matriz.

Tratamiento Químico.

Se incluyen en esta categoría aquellas actividades encaminadas a controlar ciertos procesos físicos y biológicos, sobre el medio natural o inducido, mediante la utilización de agentes químicos. En el caso de la estación de servicio de gasolina no se realizarán ninguna de las actividades listadas en esta categoría.

Accidentes.

Esta categoría clasifica aquellos eventos no deseados que tienen cierto potencial de ocurrencia y que pueden conducir a siniestros o desastres. El manejo de un material inflamable, como la gasolina, hace que la actividad de la estación tenga cierto grado de riesgo que es necesario prever. De hecho, aunque el riesgo, en estos casos, es una propiedad potencial, es decir, tiene una cierta probabilidad de ocurrencia y no tiene una manifestación crónica, es uno de los aspectos más visibles del impacto que pueden tenerse en este tipo de instalaciones. Se incluyen las actividades de *Fuego y explosiones* y *Fallas operacionales*. Este último concepto se entiende como problemas de operación o mantenimiento que dejan a la estación fuera de servicio. Los siniestros quedan incluido en el renglón de *Fuego y explosiones*.

Valoración de los Impactos Ambientales Identificados

El sistema de valoración que se emplea incluye un sistema de ponderación cualitativa basándose en letras con el siguiente significado:

A	Impacto positivo bajo	b	Impacto negativo
B	Impacto negativo bajo	IA	Impacto positivo alto
a	Impacto positivo	IB	Impacto negativo alto

A continuación se presenta la matriz modificada de Leopold correspondiente al proyecto de la Estación de Servicio de Gasolina Magna y Premium, la oficina, bodega, y sanitarios correspondiente.

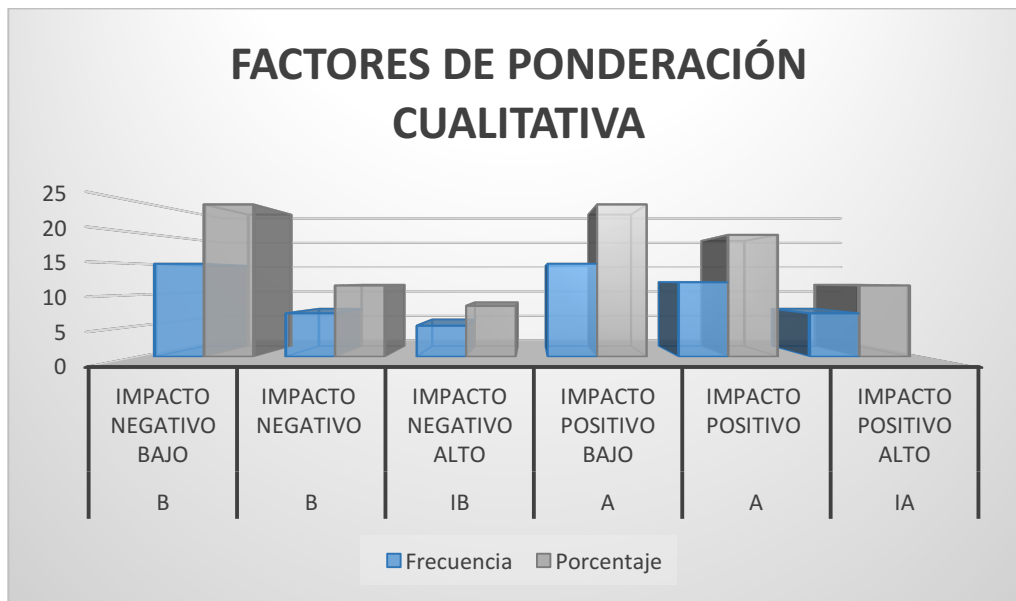
MATRIZ DE IDENTIFICACIÓN DE IMPACTOS AMBIENTALES										
Conceptos Ambientales			Acciones Impactadas							
			Ruido y vibraciones	Urbanización	Áreas industriales	Almacenamiento de productos	Vehículos	Tratamiento de aguas residuales	Fallas operacionales	Fuego y explosiones
Características Físicas y Químicas	Tierra	Recursos Minerales								
		Materiales de construcción		A	A	A	A	B	A	
		Suelos superficial		B	B	B		IA	b	b
	Agua	Ríos								
		subterránea								
		calidad		a	a		B	IA		
	Aire	temperatura		A	A					
		calidad		A	A	A	A			IB
	Procesos	clima								
		Erosión								
Depósitos (sedimentación, precipitación)										
Condiciones Biológicas	Flora	Solución								
		Sedimentación y compactación								
		Arboles								
		Matorrales								
	Fauna	Pastos								
		Cultivos								
		Aves								
		Animales terrestres, incluyendo reptiles								
		Peces y moluscos								
		Naturaleza y espacios abiertos								
Factores Culturales	Uso de suelo	Tierras bajas (inundables)								
		Bosques								
		Pastizales								
		Agricultura								
		Residencial	b	a	a	b	IB	b	IB	
	Recreación	Comercial	B	IA	A	B	IA	b	b	
		Caza								
		Pesca								
	Estatus Cultural	Natación								
		Campamentos y escaladas								
		Patrones culturales	B	A	a				IB	
		Salud y seguridad	B	B	B	B			IB	
		Vistas escénicas								
		Calidad del Medio Natural		A	A				A	
		Calidad de los espacios abiertos		a			a			
Estática e Interés Humano	Diseño de paisajes									
	Aspectos físicos únicos									
	Parques y reservas naturales									
	Monumentos									
	Especies y ecosistemas únicos o raros									
	Lugares y objetos históricos o									
Instalaciones	Estructuras									
	Red de transporte		a	a		a				
	Sistema de Servicios públicos		A	A		a				
	Disposición de desechos		B		B		IA			
	Barreras									
INTERRELACIONES ECOLOGICAS	Corredores									
	Salinización de recursos acuáticos									
	Eutroficación									
	Insectos vectores de enfermedades									
	Cadenas tróficas									
Salinización de suelos										
Surgimiento de plagas										
B	Impacto Negativo Bajo	A	Impacto Positivo Bajo	IB	Impacto Negativo Alto					
b	Impacto Negativo	a	Impacto Positivo	IA	Impacto Positivo alto					

Activar Windows
 Ir a Configuración de PC para activar Wind

A manera de resumen, en la siguiente tabla se muestran las frecuencias de las ponderaciones cualitativas de la matriz, misma que resultó con 61 casillas.

Frecuencias de Factores de Ponderación Cualitativa.

Factores de ponderación cualitativa			
Factor	Descripción	Frecuencia	Porcentaje
B	Impacto Negativo Bajo	15	24.59
b	Impacto Negativo	7	11.48
IB	Impacto Negativo Alto	5	8.20
A	Impacto Positivo Bajo	15	24.59
a	Impacto Positivo	12	19.67
IA	Impacto Positivo alto	7	11.48
Total de Impactos Negativos		27	44.26
Total de Impactos Positivos		34	55.74

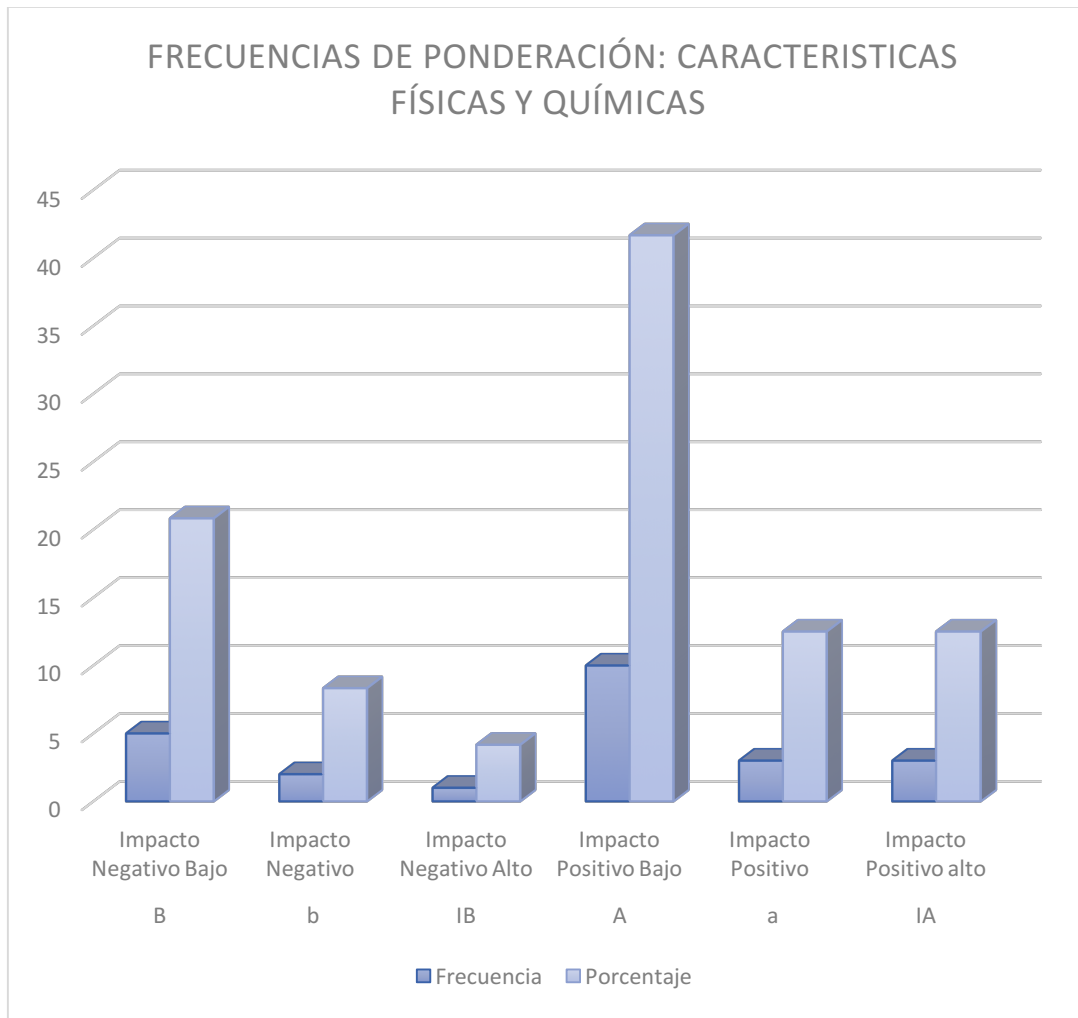


El análisis de la tabla anterior muestra un equilibrio. Esta condición se explica por el hecho de que la ubicación de las instalaciones se encuentra dentro de la mancha urbana, en donde prácticamente las condiciones ambientales no existen; además muchos de los impactos, sobre todo los menores, son reversibles a través de las medidas de mitigación que se realizarán en las fases correspondientes a la operación y los impactos adversos significativos, se refieren prácticamente a eventos que no están siempre presentes, sino que requieren de una cierta probabilidad de ocurrencia.

Siguiendo la matriz de identificación de impactos; analicemos, en forma desagregada, los resultados de la evaluación divididos por familias de conceptos ambientales.

Frecuencias de Ponderación: Características Físicas y Químicas.

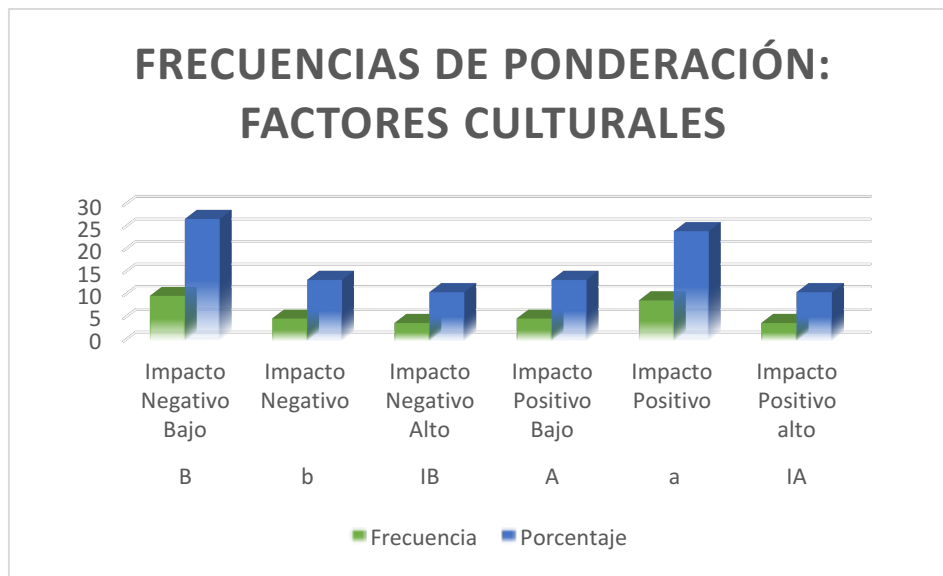
FRECUENCIAS DE PONDERACIÓN: CARACTERÍSTICAS FÍSICAS Y QUÍMICAS			
Factor	Descripción	Frecuencia	Porcentaje
B	Impacto Negativo Bajo	5	20.83
b	Impacto Negativo	2	8.33
IB	Impacto Negativo Alto	1	4.17
A	Impacto Positivo Bajo	10	41.67
a	Impacto Positivo	3	12.50
IA	Impacto Positivo alto	3	12.50
Total de Impactos Negativos		8	33.33
Total de Impactos Positivos		16	66.67



El resultado obtenido en este primer grupo muestra claramente una diferencia considerable hacia los impactos adversos, esto resulta debido al tipo de giro de la empresa, Estación de Servicio de Gasolina Magna, Premium los conceptos ambientales de mayor afectación son: *Materiales de construcción y Suelos*.

Frecuencias de Ponderación: Factores Culturales.

FRECUENCIAS DE PONDERACIÓN: FACTORES CULTURALES			
Factor	Descripción	Frecuencia	Porcentaje
B	Impacto Negativo Bajo	10	27.03
b	Impacto Negativo	5	13.51
IB	Impacto Negativo Alto	4	10.81
A	Impacto Positivo Bajo	5	13.51
a	Impacto Positivo	9	24.32
IA	Impacto Positivo alto	4	10.81
Total de Impactos Negativos		19	51.35
Total de Impactos Positivos		18	48.65



Al contrario de los grupos anteriores, en este grupo la balanza se inclina notablemente hacia los impactos benéficos; de acuerdo a la clasificación original de Leopold, los subgrupos afectados benéficamente son Uso de suelo comercial, Uso de suelo industrial.

Valoración Cuantitativa de Impactos.

La primera valoración que se hizo fue con la matriz original de Leopold, que sirvió para hacer la primera identificación de impactos probables, lo que sirvió para los impactos significativos con el fin de aplicarles un sistema de valoración más preciso.

Para hacer la valoración más precisa, el sistema que se aplica se deriva de la metodología propuesta por Conesa Fdez.- Vítora (Fdez., 1993) donde a cada impacto identificado se le asigna un valor de importancia basado en la siguiente ecuación:

$$\text{Importancia} = (3IN+2EX+MO+PE+RV)$$

IN = Intensidad	EX = Extensión
MO = Momento	PE = Persistencia
RV = Reversibilidad	

Donde cada una de las variables puede tomar un rango de valores de acuerdo a la siguiente tabla:

NATURALEZA		INTENSIDAD (IN)	
Impacto benéfico	+	(Grado de destrucción)	
Impacto perjudicial	-	Baja	1
		Media	2
		Alta	4
		Muy alta	8
		Total	12
EXTENSIÓN (EX)		MOMENTO (MO)	
(Área de influencia)		(Plazo de manifestación)	
Puntual	1	Largo plazo	1
Parcial	2	Medio Plazo	2
Extensa	4	Inmediato	4
Total	8	Crítico	(+4)
Crítica	(+4)		
PERSISTENCIA (PE)		REVERSIBILIDAD (RV)	
(Permanencia del efecto)			
Fugaz	1	Corto plazo	1
Temporal	2	Medio plazo	2
Permanente	4	Irreversible	4
IMPORTANCIA (I)			
$I = (3IN + 2EX + MO + PE + RV)$			

Para realizar el análisis en los impactos relevantes y en los significativos, de la matriz original de Leopold, se recompone sólo tomando en cuenta aquellos conceptos y acciones aplicables que provocan impactos detectables, mismos que se califican mediante la función de importancia descrita en la Ecuación 2.

En las tablas siguientes se muestran los valores resultantes de la Matriz de Importancia donde se aplican los conceptos listados.

Matriz de Importancia para Características Físicas y Químicas

Matriz de Importancia para Características Físicas y Químicas											
	a. Etapa de preparación del sitio b. Etapa de Construcción del sitio c. Etapa de Operación d. Etapa de Abandono del sitio	Ruido y vibraciones	Urbanización	Áreas Industriales	Almacenamiento de productos	Vehículos	Tratamiento de aguas residuales	Fallas operacionales	Fuego y explosiones	TOTAL	
											Conceptos Ambientales
CARACTERÍSTICAS FÍSICAS Y QUÍMICAS	Tierra	Materiales de construcción		11	12	11	12	0	11	-11	46
		Suelos		14	-15	11	0	8	11	-11	18
		calidad		14	-14	0	12	-37	0	0	-25
	Agua	Subterráneas		14	15	0	0	14	0	0	43
	Aire	calidad		-9	-12	9	-11	0	0	-11	-34

Matriz de Importancia para Factores Culturales

Matriz de Importancia para Factores culturales											
	a. Etapa de preparación del sitio b. Etapa de Construcción del sitio c. Etapa de Operación d. Etapa de Abandono del sitio	Ruido y vibraciones	Urbanización	Áreas Industriales	Almacenamiento de productos	Vehículos	Tratamiento de aguas residuales	Fallas operacionales	Fuego y explosiones	TOTAL	
											Conceptos Ambientales
FACTORES CULTURALES	Uso de suelo	Urbanos	11	17	17	0	-11	0	0	-11	23
		Residencial	11	11	11	11	11	0	11	11	77
		Comercial	-15	17	-14	11	14	0	-9	-12	-8
	Estatus Cultural	Patrones culturales	-11	12	-14	0	0	0	0	-11	-24
		Salud y seguridad	-11	-8	-9	-11	0	0	0	-11	-50
	Estática e Interés Humano	Calidad del Medio Natural	0	0	0	0	0	0	0	0	0
		Calidad de los espacios abiertos	0	0	0	0	0	0	0	0	0
	Instalaciones	Red de transporte	0	11	17	0	16	0	0	0	44
		Sistema de Servicios públicos	0	11	17	0	14	0	0	0	42
		Disposición de desechos	0	-11	0	-8	0	14	0	0	-5

Las tablas anteriores muestran cada uno de los impactos analizados. En los anexos, se encuentran las hojas de cálculo que se generaron como resultado del análisis y cuyos valores se vaciaron en las tablas mencionadas. A partir de las calificaciones asignadas a cada uno de los rubros, se hace un agrupamiento por rangos de los valores de importancia presentes, de acuerdo al siguiente criterio:
 La Calificación ambiental es la expresión de la interacción o acción conjugada de los criterios o factores que caracterizan los impactos ambientales.

Los criterios de evaluación

Los criterios utilizados por el método Conesa para la evaluación de los impactos ambientales son los siguientes.

CRITERIOS		SIGNIFICADO
Signo	+/-	Hace alusión al carácter <i>benéfico</i> (+) o <i>perjudicial</i> (-) de las distintas acciones que van a actuar sobre los distintos factores considerados
Intensidad	IN	<i>Grado de incidencia</i> de la acción sobre el factor en el ámbito específico en el que actúa. Varía entre 1 y 12, siendo 12 la expresión de la destrucción total del factor en el área en la que se produce el efecto y 1 una mínima afectación.
Extensión	EX	<i>Área de influencia</i> teórica del impacto en relación con el entorno de la actividad (% de área, respecto al entorno, en que se manifiesta el efecto). Si la acción produce un efecto muy localizado, se considera que el impacto tiene un carácter <i>puntual</i> (1). Si por el contrario, el impacto no admite una ubicación precisa del entorno de la <i>actividad</i> , teniendo una influencia generalizada en todo él, el impacto será <i>Total</i> (8). Cuando el efecto se produce en un lugar crítico, se le atribuirá un valor de cuatro unidades por encima del que le correspondía en función del % de extensión en que se manifiesta.
Momento	MO	<i>Alude al tiempo</i> entre la aparición de la acción que produce el impacto y el comienzo de las afectaciones sobre el factor considerado. Si el tiempo transcurrido es <i>nulo</i> , el momento será <i>Inmediato</i> , y si es inferior a un año, <i>Corto plazo</i> , asignándole en ambos casos un valor de <i>cuatro</i> (4). Si es un período de tiempo mayor a cinco años, <i>Largo Plazo</i> (1).
Persistencia	PE	<i>Tiempo</i> que supuestamente <i>permanecerá el efecto</i> desde su aparición y, a partir del cual el factor afectado retornaría a las condiciones iniciales previas a la acción por los medios naturales o mediante la introducción de medidas correctoras.
Reversibilidad -dad	RV	Se refiere a la <i>posibilidad de reconstrucción</i> del factor afectado como consecuencia de la acción acometida, es decir, la posibilidad de retornar a las condiciones iniciales previas a la acción, <i>por medios naturales</i> , una vez aquella deje de actuar sobre el medio.

- Inferiores a 25 son **irrelevantes o compatibles** con el ambiente
- Entre 25y 50 son impactos **moderados**.
- Entre 50 y 75 son **severos**
- Superiores a 75 son **críticos**

De acuerdo con los valores asignados a cada criterio, la importancia del impacto puede variar entre 13 y 100 unidades. Igualmente, puede presentar valores intermedios (entre 40 y 60).

El valor obtenido para el impacto final del presente proyecto, resulta positivo, lo que indica su conveniencia, además, con las medidas de mitigación que serán aplicadas atenuarán de manera significativa el impacto producido.

El valor resultante reconoce el impacto negativo de las fallas operacionales y su probable resultado de una explosión, sin el embargo este último escenario es poco probable de acuerdo a los resultados obtenidos en el estudio de riesgo paralelo a la presente manifestación de Impacto, además de los beneficios socioeconómicos que tiene una industria elemental para el bienestar de la propia sociedad.

MEDIDAS DE PREVENCIÓN Y MITIGACIÓN

En la recopilación de acciones impactantes se presentan las actividades que representan mayor impacto a continuación se enuncian las medidas necesarias para mitigar los impactos identificados.

Ruido y Vibración. Es importante saber que la construcción de éste proyecto tiene diferentes etapas, y en este impacto se utilizará, maquinaria pesada y equipos que implica la exposición directa de ruido a los trabajadores. Es necesario implementar:

- Los trabajadores deben utilizar el protector auditivo durante la jornada de trabajo.
- Si es necesario reducir el tiempo de exposición, realizando rotaciones de los trabajadores entre áreas ruidosas y menos ruidosas.
- Verificar el estado de los silenciadores (sellos y empaquetaduras) de la maquinaria, al igual dar el mantenimiento adecuado y si es necesario reemplazar o reparar.
- Se requiere hacer estudio de ruido en la bomba de suministro a vehículos y determinar, en su caso, la medida de atenuación más conveniente, ya sea, aplicando un recubrimiento absorbente a la barda o un deflector en la propia bomba.

Almacenamiento de productos. Aplicar las medidas de seguridad adecuadas para una operación eficiente, de acuerdo a los resultados obtenidos en el estudio de riesgo correspondiente.

Automóviles.- En este renglón, se estará atento a mantener un orden vial en la entrada y salida de los vehículos que se surten en la estación de servicio de gasolina, a través de letreros preventivos y recomendaciones a los automovilistas. Por otro lado, para el uso de suelo comercial, el flujo de automotores inducido por la estación representa un impacto positivo.

Descargas al Depósito de Basura y Disposición de Chatarra.- La estación, por la simplicidad de sus operaciones y la pequeña plantilla laboral, no producirá cantidades significativas de residuos sólidos, chatarra o de aguas residuales. Su impacto es pequeño.

Fuego y explosiones.- Este es un impacto potencial, no continuo, sujeto a probabilidades de ocurrencia remotas, determinadas por prácticas y programas de instalación, operación y mantenimiento. En caso de presentarse un siniestro, sus consecuencias serán considerables.

Un nivel de seguridad mínima se garantiza con el cumplimiento de la normatividad para la construcción de la instalación, medida que se cumplirá al respetar los requerimientos de las normas para la operación de la estación de servicio de gasolina magna y Premium.

Durante la operación, los escenarios mayores se identifican mediante un Análisis de Riesgo y las medidas de prevención y mitigación se especifican en un Plan de Contingencias. Dentro de los escenarios identificados como riesgosos y que serán incluidos en el Plan, se encuentran:

- 1) Las operaciones de descarga de auto tanques.
- 2) El mantenimiento de la integridad y operabilidad de equipos, tuberías y accesorios.
- 3) La carga de unidades automotrices.
- 4) El entrenamiento de los operadores.

Establecimiento de medidas de seguridad más allá de las mandatorias al instalar sistemas adicionales contra incendio dentro de la planta y estación.

Fallas operacionales.- Los impactos en este renglón se limitan a las consecuencias de dejar de surtir el combustible a clientes por fallas operacionales de la estación ya que los aspectos de riesgo se consideran en el apartado anterior.

En la Tabla siguiente se muestra un concentrado de las medidas de prevención y mitigación.

ACCIÓN DEL PROYECTO	MEDIDAS DE PREVENCIÓN Y MITIGACIÓN
Ruido y Vibración	Hacer estudio y adoptar medidas de atenuación.
Urbanización	Construcción de trampas de grasas y pendientes hacia las mismas para evitar la infiltración de aceites y lubricantes hacia el subsuelo.
Áreas Industriales	No se requiere.
Almacenamiento de productos	<i>Calidad del Aire.</i> - Limitar apertura de válvula para evitar la fuga de gasolina. <i>Uso de suelo.</i> - Sujeto a la dinámica de crecimiento del uso del suelo en la zona.
Vehículos	Medidas precautorias a la entrada y salida de vehículos. Letreros y Recomendaciones a los automovilistas.
Tratamiento de aguas residuales	Impactos poco significativos. No se requieren medidas de mitigación particulares.
Fallas Operacionales	Los impactos en este renglón se limitan a las consecuencias de dejar de surtir el combustible a clientes por fallas operacionales de la estación.
Fuego y Explosiones	Seguimiento de la normatividad, bajo capacidad de almacenamiento, elaboración de un Plan de Contingencias, apegado a los resultados del Estudio de Riesgo, elaboración de procedimientos de trabajo, seguimiento al Programa de seguridad y medidas de seguridad adicionales a las mandatorias.

CONCLUSIONES.

Como resumen se tiene que este es un proyecto de desarrollo socioeconómico para beneficio de un sector de la población de la región de la **Municipio de Gómez Palacio, Durango**, que demanda la ampliación del equipamiento urbano en materia de suministro de hidrocarburos.

Tomando en cuenta lo descrito a lo largo de este estudio y teniendo como base la matriz de identificación de impactos, se determina cualitativamente el balance de impacto - desarrollo del proyecto, considerando primero las características físicas y químicas del medio, y después los factores culturales:

Con relación a los resultados obtenidos en la matriz de identificación de impactos ambientales y de acuerdo al análisis anterior, se nota claramente que la relación impacto - beneficio, está cargado hacia el punto de vista benéfico, esto se explica debido a que a excepción de los conceptos de *Factores Culturales* (que ya han sido impactados por el propio crecimiento de la ciudad en el predio donde se realizara la instalación de la estación de servicio urbana de gasolina, la mayoría de los impactos adversos son mitigables ya sea a corto o largo plazo; esto sumado con las recomendaciones hechas implícitamente en el desarrollo del presente trabajo, es de esperarse que el impacto provocado por el Proyecto, tanto en su etapa de construcción como en la de operación, puedan reducirse aún más los impactos adversos, principalmente los mitigables a largo plazo.

Por lo tanto, si se asumen estas consideraciones, se puede concluir que el impacto general es benéfico, principalmente porque el surgimiento de esta estructura de servicio público implica la satisfacción de un sector de la población.

III.6 PLANOS DE LOCALIZACION DEL AREA EN LA QUE SE PRETENDE REALIZAR EL PROYECTO

Ubicación

Se encuentra ubicado en Libramiento Periférico Torreón-Gómez Km 6.7, No 501, Fraccionamiento Residencial Hamburgo, Municipio de Gómez Palacio, Durango, C.P. 35010.

Coordenadas geográficas:

Latitud 25° 35' 43.22" N

Longitud 103° 30' 13.90" W

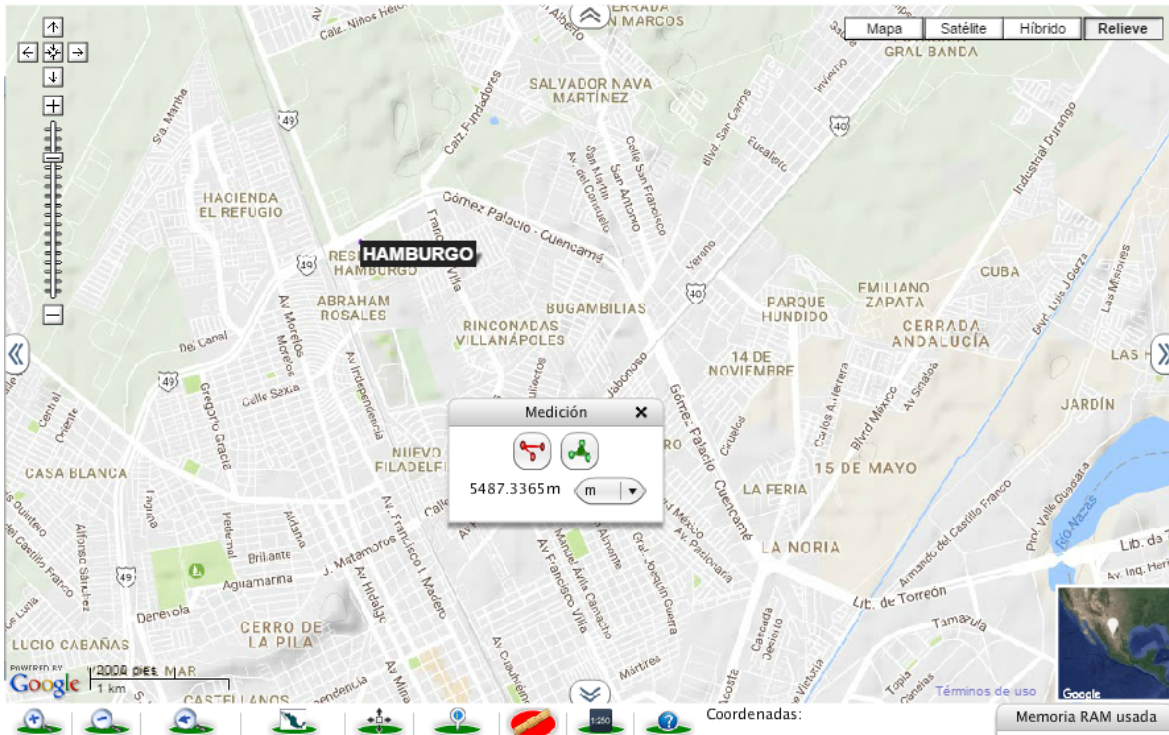
Coordenadas UTM:

X 650250

Y 2831719



Asimismo, la visualización del SIGEIA de las coordenadas anteriores, arrojó la visualización siguiente:



Para ejecutar el presente proyecto, se contempla una superficie de construcción en desplante dentro del estacionamiento de la plaza comercial de **400.00 m²**, con un dispensario con cuatro mangueras para gasolina Magna y Premium.

III.7 ELEMENTOS TÉCNICOS QUE SUSTENTAN LA INFORMACIÓN SEÑALADA EN LAS FRACCIONES ANTERIORES

Formatos de presentación

Planos definitivos

Se incluyen un anexo de planos medio magnético.

Fotografías

Incluye tomas de diferentes áreas del proyecto.

Otros Anexos

Copias de los siguientes documentos legales:

- Acta Constitutiva
- Memoria Técnica Descriptiva
- RFC De La Empresa
- Anexo Fotográfico

Cartografía consultada:

INEGI, Carta Edafológica, Escala 1:1 000 000, Serie I de la Colección de Imágenes Cartográficas en Discos Compactos.

Diagramas:

Diagrama de Programa de actividades

IV. FUENTES BIBLIOGRÁFICAS

Escalona Lüttig, I., Argáez González, D., & González Ortiz, M. 2003. Ficha Informativa de los Humedales de Ramsar, Grupo Autónomo para la Investigación Ambiental, A.C. México. Pp. 11

Anónimo I, 2010, Panorama socio-demográfico de México, INEGI, México, p. 26

CONANP – Sistema de Información Geográfica Recuperado de:
<http://sig.conanp.gob.mx/website/pagsig/informacion/info.htm>

CONAPO – Publicaciones recientes / Índice de marginación Recuperado de:
http://www.conapo.gob.mx/es/CONAPO/Indices_de_Marginacion_2010_por_entidad_federativa_y_municipio

SEDESOL – Catalogo de localidades Recuperado de:
www.microrregiones.gob.mx/catloc/LocdeMun.aspx?tipo=clave&campo=loc&ent=20&mun=413 Fecha de consulta: Marzo 2014

Flora y Fauna.

http://internet.contenidos.inegi.org.mx/contenidos/Productos/prod_serv/contenidos/espanol/bvinegi/productos/historicos/181/702825933401/702825933401_1.pdf

Factores Físicos

<http://www.beta.inegi.org.mx/app/areasgeograficas/?ag=10007>

<http://www3.inegi.org.mx/sistemas/mexicocifras/datos-geograficos/10/10007.pdf>

Plan de Desarrollo Urbano Gómez Palacio, Durango.

<http://www.gomezpalacio.gob.mx/index.php/plan-municipal-de-desarrollo/>

<http://www.gomezpalacio.gob.mx/wp-content/uploads/2016/12/PDM-Final.pdf>

Norma Oficial Mexicana

http://dof.gob.mx/nota_detalle.php?codigo=5418780&fecha=03/12/201

http://www.dof.gob.mx/normasOficiales/5867/semarnat2a14_C/semarnat2a14_C.html

Factores listados Matriz de Leopold

http://ponce.sdsu.edu/la_matriz_de_leopold.html

Ecosistemas Frágiles Páginas electrónicas consultadas

<http://www.inegi.org.mx/>

<http://www.conagua.gob.mx/>

<http://smn.cna.gob.mx/>

http://www.conapo.gob.mx/en/CONAPO/Indices_de_Marginacion_Publicaciones