

AGENCIA NACIONAL DE SEGURIDAD INDUSTRIAL Y DE PROTECCIÓN AL
MEDIO AMBIENTE DEL SECTOR HIDROCARBUROS

PROYECTO: “ESTACIÓN DE CARBURACIÓN
JAUREGUI-MONTENEGRO”

DISTRIBUIDORA DE GAS NOEL, S.A. DE C.V.

En cumplimiento a la obligación jurídica de la estación de carburación de gas L.P. de la empresa Distribuidora de Gas Noel, S.A. de C.V., en materia de Impacto Ambiental, establecida en la Ley General del Equilibrio Ecológico y la Protección al Ambiente y la Ley de la Agencia Nacional de Seguridad Industrial y de Protección al Medio Ambiente del Sector Hidrocarburos.

INDICE

INTRODUCCIÓN

I.DATOS GENERALES DEL PROYECTO, DEL PROMOVENTE Y DEL RESPONSABLE DEL ESTUDIO PROYECTO

I.1 NOMBRE DEL PROYECTO

I.2 UBICACIÓN DEL PROYECTO COORDENADAS GEOGRÁFICAS

I.3 SUPERFICIE TOTAL DEL PREDIO Y DEL PROYECTO

I.4 INVERSIÓN REQUERIDA

I.5 NÚMERO DE EMPLEOS DIRECTOS E INDIRECTOS GENERADOS POR EL DESARROLLO DEL PROYECTO

I.6 DURACIÓN TOTAL DEL PROYECTO

PROMOVENTE

I.7 NOMBRE O RAZÓN SOCIAL

I.8 REGISTRO FEDERAL DE CONTRIBUYENTES DE LA EMPRESA PROMOVENTE

I.9 NOMBRE DEL REPRESENTANTE LEGAL

I.10 DIRECCIÓN DEL PROMOVENTE PARA RECIBIR U OÍR NOTIFICACIONES TELÉFONO Y CORREO ELECTRÓNICO

PRESTADOR DE SERVICIO

I.11 NOMBRE DEL RESPONSABLE TÉCNICO DEL ESTUDIO

I.12 CLAVE ÚNICA DE REGISTRO DE POBLACIÓN

I.13 PROFESIÓN

I.14 NÚMERO DE CÉDULA PROFESIONAL

I.15 DIRECCIÓN DEL RESPONSABLE DEL ESTUDIO

II. REFERENCIAS, SEGÚN CORRESPONDA, AL O LOS SUPUESTOS DEL ARTÍCULO 31 DE LA LEY GENERAL DEL EQUILIBRIO ECOLÓGICO Y LA PROTECCIÓN AL AMBIENTE

II.1 REFERENCIAS, SEGÚN CORRESPONDA, AL O LOS SUPUESTOS DEL ARTÍCULO 31 DE LA LEY GENERAL DEL EQUILIBRIO ECOLÓGICO Y LA PROTECCIÓN AL AMBIENTE

II.2 VINCULACIÓN CON LOS ORDENAMIENTOS JURÍDICOS APLICABLES EN MATERIA AMBIENTAL

II.3 SI LA OBRA O ACTIVIDAD ESTÁ PREVISTA EN UN PARQUE INDUSTRIAL QUE HAYA SIDO EVALUADO POR LA SECRETARÍA

III.ASPECTOS TÉCNICOS Y AMBIENTALES

III.1 DESCRIPCIÓN GENERAL DE LA OBRA O ACTIVIDAD PROYECTADA: LOCALIZACIÓN DEL PROYECTO, DIMENSIONES DEL PROYECTO CARACTERÍSTICAS DEL PROYECTO, USO ACTUAL DEL SUELO, PROGRAMA DE TRABAJO

PROGRAMA DE ABANDONO

III.2 IDENTIFICACIÓN DE LAS SUSTANCIAS O PRODUCTOS QUE VAN A EMPLEARSE Y QUE PODRÍAN PROVOCAR UN IMPACTO AL AMBIENTE, ASÍ COMO SUS CARACTERÍSTICAS FÍSICAS Y QUÍMICAS

III.3 IDENTIFICACIÓN Y ESTIMACIÓN DE LAS EMISIONES, DESCARGAS Y RESIDUOS CUYA GENERACIÓN SE PREVEA, ASÍ COMO MEDIDAS DE CONTROL QUE SE PRETENDAN LLEVAR A CABO

**GENERACIÓN DE EMISIONES A LA ATMÓSFERA, RESIDUOS LÍQUIDOS Y SÓLIDOS
EMISIONES A LA ATMÓSFERA**

DESCARGA DE AGUAS RESIDUALES

RESIDUOS

III.4 DESCRIPCIÓN DEL AMBIENTE Y, EN SU CASO, LA IDENTIFICACIÓN DE OTRAS FUENTES DE EMISIÓN DE CONTAMINANTES EXISTENTES EN EL ÁREA DE INFLUENCIA DEL PROYECTO

REPRESENTACIÓN GRÁFICA

ÁREA DE INFLUENCIA

JUSTIFICACIÓN DEL ÁREA DE INFLUENCIA

IDENTIFICACIÓN DE ATRIBUTOS AMBIENTALES

ASPECTOS ABIÓTICOS

CLIMA

GEOLOGÍA Y GEOMORFOLOGÍA

SUELOS

HIDROLOGÍA

ASPECTOS BIÓTICOS

FLORA

FAUNA

MEDIO SOCIOECONÓMICO

DIAGNÓSTICO AMBIENTAL

III.5 IDENTIFICACIÓN DE LOS IMPACTOS AMBIENTALES SIGNIFICATIVOS O RELEVANTES Y DETERMINACIÓN DE LAS ACCIONES Y MEDIDAS PARA SU PREVENCIÓN Y MITIGACIÓN

METODOLOGÍA PARA IDENTIFICAR Y EVALUAR LOS IMPACTOS AMBIENTALES

INDICADORES DE IMPACTO

CRITERIOS Y METODOLOGÍAS DE EVALUACIÓN CRITERIOS

METODOLOGÍAS DE EVALUACIÓN Y JUSTIFICACIÓN DE LA METODOLOGÍA SELECCIONADA

SENTIDO

MAGNITUD

TEMPORALIDAD

SIGNIFICANCIA DEL IMPACTO

IDENTIFICACIÓN Y MITIGACIÓN DE LOS IMPACTOS AMBIENTALES

ELEMENTOS AMBIENTALES AFECTADOS POR EL PROYECTO

PROCEDIMIENTOS DE SUPERVISIÓN DEL CUMPLIMIENTO DE LAS MEDIDAS DE MITIGACIÓN

III.6 PLANOS DE LOCALIZACIÓN DEL ÁREA EN LA QUE SE LOCALIZA EL PROYECTO

MAPA DE MICROLOCALIZACIÓN

PROGRAMA DE ORDENAMIENTO ECOLÓGICO GENERAL DEL TERRITORIO

ÁREA NATURAL PROTEGIDA

USO PREDOMINANTES DEL SUELO

SITIOS DE PROTECCIÓN ESPECIAL

IV. ANEXOS

IV.1.- IDENTIFICACIÓN OFICIAL Y PODER NOTARIAL DE REPRESENTANTE LEGAL

IV.2.- RFC Y ACTA CONSTITUTIVA DE LA EMPRESA

IV.3.- PLANOS DEL PROYECTO

IV.4.- DICTAMEN NOM-003-SEDG-2004

IV.5.- LICENCIA DE USO DE SUELO

IV.6.- INFORMACIÓN LEGAL DEL RESPONSABLE TÉCNICO

IV.7.- HOJAS DE SEGURIDAD DE LAS SUSTANCIAS A UTILIZAR EN LA ESTACIÓN DE CARBURACIÓN

IV.8.- KML DEL POLÍGONO DEL PROYECTO

INTRODUCCIÓN

La Evaluación del Impacto Ambiental, concebida como un instrumento de la política ambiental, analítico y de alcance preventivo, permite integrar al ambiente un proyecto; en esta concepción el procedimiento ofrece un conjunto de ventajas para proteger al ambiente, invariablemente, esas ventajas sólo son apreciables después de largos periodos de tiempo y se concretan en las inversiones y los costos de las obras, en diseños más completos e integrados al ambiente y en una mayor aceptación social de las iniciativas de inversión.

Dentro de la materia administrativa, el Procedimiento de Evaluación del Impacto Ambiental es el mecanismo previsto por la Ley General del Equilibrio Ecológico y la Protección al Ambiente mediante el cual la autoridad ambiental establece las condiciones a que se sujetará la realización de obras y actividades que puedan causar desequilibrio ecológico o que puedan rebasar los límites y condiciones establecidas en las disposiciones aplicables para proteger el ambiente, con el objetivo de evitar o reducir al mínimo sus efectos negativos sobre los ecosistemas.

Para cumplir con este fin, los sujetos interesados en llevar a cabo una actividad prevista en la Ley, así como sujeta al Procedimiento de Evaluación del Impacto Ambiental, deben presentar una Manifestación de Impacto Ambiental o un Informe Preventivo. Para efectos de la presente discusión, baste decir que la Manifestación de Impacto Ambiental es un estudio mucho más minucioso y detallado que el Informe Preventivo, en términos de su contenido técnico y de la labor prospectiva de las afectaciones al ambiente que se podrían tener con la realización de las actividades propuestas.

De este modo, el Informe Preventivo es el documento mediante el cual se da a conocer dos supuestos; 1) El no requerimiento de una manifestación de impacto ambiental; y 2) El sustento técnico, jurídico y/o administrativo que evidencie el cumplimiento de cualquiera de los supuestos previstos en el artículo 31 de la Ley General del Equilibrio Ecológico y la Protección al Ambiente y 29 del Reglamento de la Ley General del Equilibrio Ecológico y la Protección al Ambiente en Materia de Evaluación del Impacto Ambiental. Ahora bien, el artículo 31 de la Ley General del Equilibrio Ecológico y la Protección al Ambiente establece los supuestos en los cuales las actividades que detalla el artículo 28, en sus diversas fracciones, requerirán de un Informe Preventivo en sustitución de una Manifestación de Impacto Ambiental. Los supuestos son transcritos casi en forma idéntica en el artículo 29

del Reglamento de la Ley General del Equilibrio Ecológico y la Protección al Ambiente en Materia de Evaluación del Impacto Ambiental, además de establecerse los requisitos concretos que debe cumplir el Informe Preventivo. Asimismo, cabe señalar que el Informe Preventivo podrá estar elaborado por personas que presten servicios de impacto ambiental (lo cual es lo más común), mismas que serán responsables ante la Autoridad de esos documentos. Asimismo, para estaciones de carburación, existe el Acuerdo por el cual la Agencia Nacional de Seguridad Industrial y de Protección al Medio ambiente del Sector Hidrocarburos, hace del conocimiento los contenidos normativos, normas oficiales mexicanas y otras disposiciones que regulan las emisiones, descargas, el aprovechamiento de recursos naturales y, en general, todos los impactos ambientales relevantes que puedan producir las obras y actividades e las estaciones de gas licuado de petróleo para carburación, a efecto de que sea procedente la presentación de un informe preventivo en materia de evaluación del impacto ambiental, el cual, funge como el instrumento que posibilita lo mencionado en los artículos 31 de la Ley General del Equilibrio Ecológico y la Protección al Ambiente y 29 del Reglamento de la Ley General del Equilibrio Ecológico y la Protección al Ambiente en Materia de Evaluación del Impacto Ambiental. Dentro del contexto de acuerdo, se mencionan las disposiciones y ordenamientos en general a las que se deben apegar las estaciones de carburación en cualquiera de las etapas que se encuentre el proyecto, con el objeto de presentar un Informe Preventivo.

El presente Informe Preventivo es ingresado ante la Agencia Nacional de Seguridad Industrial y de Protección al Medio Ambiente del Sector Hidrocarburos, órgano desconcentrado de la Secretaría del Medio Ambiente y Recursos Naturales, la cual, desde el 02 de marzo de 2015, es la única dependencia federal con facultades para pronunciarse en materia de impacto ambiental del sector hidrocarburos; en concreto, y según lo establecido en el Reglamento Interior de la Ley de la Agencia Nacional de Seguridad Industrial y de Protección al Medio Ambiente del Sector Hidrocarburos, el presente se entrega para su evaluación y resolución en la Dirección General de Gestión Comercial.

La realización del estudio demandó intensa revisión bibliográfica, exhaustiva investigación y apego en todo momento a lo establecido en la materia en las normas jurídicas pertinentes, tomando como elemento base la Guía para la Presentación del Informe Preventivo publicada por la Secretaría del Medio Ambiente y Recursos Naturales, así como de la aplicación de las mejores técnicas y metodologías comúnmente utilizadas por

la comunidad científica del país y del uso de la mayor información disponible, y que las medidas de prevención y mitigación sugeridas son las más efectivas para atenuar los impactos ambientales.

El Informe Preventivo se compone de cuatro capítulos: I. Datos Generales del Proyecto, del Promoviente y del Responsable del Estudio, donde se describe detenidamente los datos generales del proyecto, del promoviente y del responsable de la elaboración del presente estudio de impacto ambiental; II. Referencias y Vinculación con los Ordenamientos Jurídicos Aplicables, donde se especifica la norma oficial mexicana a la cual deberá sujetarse el proyecto, misma que establece las especificaciones de protección ambiental para la planeación, diseño, construcción, operación y mantenimiento de la obra y/o actividad de que se trate, además se hace referencia a aquellos ordenamientos y normas jurídicas relativos al proyecto en materia ambiental y de seguridad industrial; III. Aspectos Técnicos y Ambientales, donde se presenta una descripción exhaustiva de las características particulares del proyecto, así como de su relación con las esferas que componen el ambiente, características bióticas del sitio, características abióticas del sitio, los impactos a realizar, los tipos de impactos y las medidas de mitigación propuestas para cada una de las etapas del proyecto, y; IV. ANEXOS donde se presentan los elementos más importantes que se hacen mención en el cuerpo del Informe Preventivo.

I. DATOS GENERALES DEL PROYECTO, DEL PROMOVENTE Y DEL RESPONSABLE DEL ESTUDIO PROYECTO

El proyecto denominado “Estación de Carburación Jauregui-Montenegro” consiste en la construcción, operación y mantenimiento de una estación de carburación de gas L.P., tipo B (comercial), subtipo B1, grupo II, perteneciente a la empresa Distribuidora de Gas Noel, S.A. de C.V., a ubicarse en **Camino Santa Rosa Jauregui-Montenegro No. 1301, Delegación Santa Rosa Jauregui, Santiago de Querétaro, Querétaro**, en un área totalmente impactada por actividades antropogénicas que cuenta con todos los servicios públicos municipales (agua, teléfono, alcantarillado público, luz, alumbrado público); el proyecto se desarrollará en una superficie parcialmente impactada derivado de actividades agrícolas, vehiculares y de transporte inherentes a la zona.

El objeto del presente Informe Preventivo es obtener la autorización en materia de impacto ambiental por parte de la autoridad competente, la Agencia Nacional de Seguridad Industrial y de Protección al Medio Ambiente del Sector Hidrocarburos para una estación de carburación de gas L.P., la cual aún no inicia las actividades de preparación del sitio y construcción, y por ende y mucho menos las actividades de operación y mantenimiento de la misma. El proyecto se encuentra en proceso de obtención de los permisos pertinentes de las diferentes materias de los tres niveles de gobierno, para iniciar y desarrollar la actividad de expendio al público de petrolíferos; dichos permisos y autorizaciones se muestran en la sección IV. ANEXOS.

IMAGEN 1. Vista amplia del predio del proyecto de la estación de carburación



IMAGEN 2. Vista del predio del proyecto de la estación de carburación(EST).



I.1 NOMBRE DEL PROYECTO

“Estación de Carburación Jauregui-Montenegro”.

I.2 UBICACIÓN DEL PROYECTO

El proyecto se ubicará en **Camino Santa Rosa Jauregui-Montenegro No. 1301, Delegación Santa Rosa Jauregui, Santiago de Querétaro, Querétaro**, tal y como lo muestra los mapas de las IMÁGENES 1 Y 2.

COORDENADAS GEOGRÁFICAS

El polígono de la superficie donde se desarrollarán las actividades del proyecto corresponde al delimitado por las coordenadas mostradas en la TABLA 1.

TABLA 1. Coordenadas Geográficas del predio del proyecto.

COORDENADAS GEOGRÁFICAS UTM, WGS 84		
PUNTO	Latitud	Longitud
1	20.754933	-100.440959
2	20.755170	-100.440830
3	20.755150	-100.440525
4	20.754886	-100.440556

I.3 SUPERFICIE TOTAL DEL PREDIO Y DEL PROYECTO

La superficie total para la construcción del proyecto será de **1,054.40 m²**. Dicha superficie se distribuye en las diferentes sub- áreas que compondrán al proyecto perteneciente a la e²presa Distribuidora de Gas Noel, S.A. de C.V., tales como área de tanque de almacenamiento, área de suministro de gas L.P. área de oficinas, área de baños, área verde, área de cuarto de controles eléctricos y área de circulación vehicular.

I.4 INVERSIÓN REQUERIDA

Datos Patrimoniales de la Persona Moral, Art. 113 fracción III de la LFTAIP y 116 cuarto párrafo de la LGTAIP

Se presupuesta que el proyecto “Estación de Carburación Jauregui-Montenegro” a ubicarse en Camino Santa Rosa Jauregui-Montenegro No. 1301, Delegación Santa Rosa Jauregui, Santiago de Querétaro, Querétaro, requerirá una inversión aproximada de [REDACTED]. Dicho valor engloba todas las actividades de preparación del sitio, construcción e instalaciones con las que operará la estación de servicio de carburación y mano de obra.

I.5 NÚMERO DE EMPLEOS DIRECTOS E INDIRECTOS GENERADOS POR EL DESARROLLO DEL PROYECTO

Durante la preparación del sitio y construcción se generarán aproximadamente 15 empleos entre albañiles, soldadores, electricistas, fontaneros, técnicos, ingeniero y arquitecto.

Para la etapa de operación y mantenimiento de la estación de carburación de gas L.P. se estima se generarán aproximadamente 4 empleos entre personal operativo y personal administrativo.

En general se generarán varios empleos indirectos por el personal que acude a recolectar los residuos.

I.6 DURACIÓN TOTAL DEL PROYECTO

La etapa de preparación del sitio, así como la etapa de construcción, tendrá una duración de duración de 1 año, tal y como lo establece el Programa de Obra mostrado en la TABLA 3. La etapa de operación y mantenimiento iniciará con el servicio al público en general, el tiempo estimado para la operación del proyecto (lo que constituye su vida útil u horizonte de planeación) se muestra en la TABLA 3.

TABLA 3. Preparación del Sitio, Construcción, Operación y Mantenimiento y Etapa de Abandono.

ETAPA DEL PROYECTO	ACTIVIDADES	MESES												AÑOS		
		1	2	3	4	5	6	7	8	9	10	11	12	Indefinido		
PREPARACIÓN DEL SITIO	Acondicionamiento	■														
	Nivelación y compactación	■	■													
	Excavación y cimentación		■	■												
CONSTRUCCIÓN	Drenajes				■											
	Estructuras				■	■										
	Muros				■	■	■									
	Pisos y recubrimientos				■	■	■									
	Instalación hidráulica y sanitaria				■	■	■									
	Instalación eléctrica				■	■	■	■								
	Herrería y carpintería					■	■	■	■							
	Obra exterior						■	■	■	■						
	Instalación de tanques de almacenamiento				■	■										
	Tuberías y accesorios				■	■	■	■								
	Habilitación de faldones					■	■	■	■							
	Habilitación de dispensario							■	■	■						
	Instalación electromecánica							■	■	■	■					
	Pintura										■	■				
	Pruebas de equipos											■	■			
	OPERACIÓN Y MANTENIMIENTO	Recepción del Auto Tanque para el llenado del Tanque de Almacenamiento														■
		Descarga y Almacenamiento por medio de Auto Tanque														■
Suministro al Tanque de Carburación															■	
Mantenimiento															■	

PROMOVENTE

I.7 NOMBRE O RAZÓN SOCIAL

DISTRIBUIDORA DE GAS NOEL, S.A. DE C.V.

I.8 REGISTRO FEDERAL DE CONTRIBUYENTES DE LA EMPRESA PROMOVENTE

DGN811026BU6

I.9 NOMBRE DEL REPRESENTANTE LEGAL

C. MARÍA TERESA NAVARRO AVALOS

I.10 DIRECCIÓN DEL PROMOVENTE PARA RECIBIR U OÍR NOTIFICACIONES

[Redacted]

TELÉFONO

[Redacted]

Domicilio, Teléfono y Correo Electrónico del Representante Legal, Art. 113 fracción I de la LFTAIP y 116 primer párrafo de la LGTAIP

CORREO ELECTRÓNICO

[Redacted]

PRESTADOR DE SERVICIO

I.11 NOMBRE DEL RESPONSABLE TÉCNICO DEL ESTUDIO

Mta. Ana Cristina Covarrubias López

I.12 CLAVE ÚNICA DE REGISTRO DE POBLACIÓN

Clave Única de Registro de Población del Responsable Técnico del Estudio, Art. 113 fracción I de la LFTAIP y 116 primer párrafo de la LGTAIP

I.13 PROFESIÓN

Maestra en Ciencias Ambientales

I.14 NÚMERO DE CÉDULA PROFESIONAL

11719200

I.15 DIRECCIÓN DEL RESPONSABLE DEL ESTUDIO

Domicilio del Responsable Técnico del Estudio, Art. 113 fracción de la LFTAIP y 116 primer párrafo de la LGTAIP.

II. REFERENCIAS Y VINCULACIÓN CON LOS ORDENAMIENTOS JURÍDICOS APLICABLES

II.1 REFERENCIAS, SEGÚN CORRESPONDA, AL O LOS SUPUESTOS DEL ARTÍCULO 31 DE LA LEY GENERAL DEL EQUILIBRIO ECOLÓGICO Y LA PROTECCIÓN AL AMBIENTE

El artículo 31 de la Ley General del Equilibrio Ecológico y la Protección al Ambiente establece que, la realización de las obras y actividades a que se refieren las fracciones I al XII del artículo 28 de la misma ley, requerirán la presentación de un informe preventivo y no una manifestación de impacto ambiental, cuando:

I.- Existan normas oficiales mexicanas u otras disposiciones que regulen las emisiones, las descargas, el aprovechamiento de recursos naturales y, en general, todos los impactos ambientales relevantes que puedan producir las obras o actividades;

II.- Las obras o actividades de que se trate estén expresamente previstas por un plan parcial de desarrollo urbano o de ordenamiento ecológico que haya sido evaluado por la Secretaría en los términos del artículo siguiente, o

III.- Se trate de instalaciones ubicadas en parques industriales autorizados en los términos de la presente sección.

De igual manera, el artículo 29 del Reglamento de la Ley General del Equilibrio Ecológico y la Protección al Ambiente en Materia de Evaluación del Impacto Ambiental refuerza lo establecido por la Ley General del Equilibrio Ecológico y la Protección al Ambiente. Para estaciones de carburación de gas L.P., los artículos previamente mencionados constituyen el fundamento jurídico que justifica la presentación de un informe preventivo y no una manifestación de impacto ambiental, así como el ACUERDO por el que la Agencia Nacional de Seguridad Industrial y de Protección al Medio Ambiente del Sector Hidrocarburos, hace del conocimiento de los contenidos normativos, normas oficiales mexicanas y otras disposiciones que regulan las emisiones, descargas, el aprovechamiento de recursos naturales y, en general, todos los impactos ambientales relevantes que puedan producir las obras y actividades de las estaciones de gas licuado de petróleo para carburación, a efecto de que sea procedente la presentación de un informe preventivo en materia de evaluación del impacto ambiental, publicado por la Secretaria de Medio Ambiente y Recursos Naturales en el Diario Oficial de la Federación

el 24 de enero de 2017.

II.2 VINCULACIÓN CON LOS ORDENAMIENTOS JURÍDICOS APLICABLES EN MATERIA AMBIENTAL

Asimismo, además de la vinculación y las referencias que justifican la entrega del presente informe preventivo y no una manifestación de impacto ambiental, se presenta la vinculación con los ordenamientos jurídicos aplicables en materia ambiental, planes y programas de ordenamiento ecológico y territorial, reglamentos y demás normas jurídicas que atañen al proyecto “Estación de Carburación Jauregui-Montenegro” con respecto al cumplimiento federal, así como del ACUERDO por el que la Agencia Nacional de Seguridad Industrial y de Protección al Medio Ambiente del Sector Hidrocarburos, hace del conocimiento de los contenidos normativos, normas oficiales mexicanas y otras disposiciones que regulan las emisiones, descargas, el aprovechamiento de recursos naturales y, en general, todos los impactos ambientales relevantes que puedan producir las obras y actividades de las estaciones de gas licuado de petróleo para carburación, a efecto de que sea procedente la presentación de un informe preventivo en materia de evaluación del impacto ambiental, publicado por la Secretaria de Medio Ambiente y Recursos Naturales en el Diario Oficial de la Federación el 24 de enero de 2017.

ACUERDO POR EL QUE LA AGENCIA NACIONAL DE SEGURIDAD INDUSTRIAL Y DE PROTECCIÓN AL MEDIO AMBIENTE DEL SECTOR HIDROCARBUROS, HACE DEL CONOCIMIENTO DE LOS CONTENIDOS NORMATIVOS, NORMAS OFICIALES MEXICANAS Y OTRAS DISPOSICIONES QUE REGULAN LAS EMISIONES, DESCARGAS, EL APROVECHAMIENTO DE RECURSOS NATURALES Y, EN GENERAL, TODOS LOS IMPACTOS AMBIENTALES RELEVANTES QUE PUEDAN PRODUCIR LAS OBRAS Y ACTIVIDADES DE LAS ESTACIONES DE GAS LICUADO DE PETRÓLEO PARA CARBURACIÓN, A EFECTO DE QUE SEA PROCEDENTE LA PRESENTACIÓN DE UN INFORME PREVENTIVO EN MATERIA DE EVALUACIÓN DEL IMPACTO AMBIENTAL

[...]

En Materia de Aguas Residuales:

- **NOM-001-SEMARNAT-1996.** Que establece los límites máximos permisibles de contaminantes en las descargas de aguas residuales en aguas y bienes nacionales.

VINCULACIÓN

No se vincula con el proyecto toda vez que regula, mediante el establecimiento de límites máximos permisibles, la calidad de agua residual descargada en aguas y bienes nacionales, según sea el caso.

- **NOM-002-SEMARNAT-1996.** Que establece los límites máximos permisibles de contaminantes en las descargas de aguas residuales a los sistemas de alcantarillado urbano o municipal.

VINCULACIÓN

Se vincula con el proyecto toda vez que regula, mediante el establecimiento de límites máximos permisibles, la calidad de agua residual descargada en el sistema de alcantarillado urbano municipal, según sea el caso.

- **NOM-003-SEMARNAT-1997.** Que establece los límites máximos permisibles de contaminantes para las aguas residuales tratadas que se reúsen en servicios al público.

VINCULACIÓN

No se vincula con el proyecto toda vez que regula, mediante el establecimiento de límites máximos permisibles, la calidad de agua residual tratada y que se utilizará en reúso para servicios al público.

- **NOM-004-SEMARNAT-2002.** Protección ambiental.- Lodos y biosólidos.- Especificaciones y límites máximos permisibles de contaminantes para su aprovechamiento y disposición final.

VINCULACIÓN

Se vincula con el proyecto toda vez que regula, mediante el establecimiento de especificaciones y límites máximos permisibles, el aprovechamiento y disposición final de lodos y bio sólidos que la actividad de expendio al público de gas L.P. mediante estación de carburación de gas L.P. pudiera producir.

En Materia de Residuos Sólidos Urbanos, Peligrosos y de Manejo Especial:

- Ley General para la Prevención y Gestión Integral de los Residuos.

VINCULACIÓN

La Ley General para la Prevención y Gestión Integral de los Residuos se vincula con el proyecto ya que en dicho ordenamiento se establecen los tipos de residuos que se manejan en las actividades económicas del país, tal y como lo es una estación de carburación de gas L.P., los menesteres del establecimiento para cada tipo de residuo y el tipo de manejo y gestión pertinente para cada residuo.

- Reglamento de la Ley General para la Prevención y Gestión Integral de los Residuos.

VINCULACIÓN

El Reglamento de la Ley General para la Prevención y Gestión Integral de los Residuos se vincula con el proyecto ya que en dicho ordenamiento se establecen los mecanismos, medios, estructura y especificaciones a través del cual la Ley General para la Prevención y Gestión Integral de los Residuos lleva a cabo sus preceptos.

- **NOM-052-SEMARNAT-2005.** Que establece las características, el procedimiento de identificación, clasificación y los listados de los residuos peligrosos.

VINCULACIÓN

Se vincula con el proyecto toda vez que establece el procedimiento de identificación, clasificación, y listado de los residuos peligrosos, derivado del manejo de la sustancia peligrosa que se efectúa en la instalación de estación de carburación de gas L.P.

- **NOM-054-SEMARNAT-1993.** Que establece el procedimiento para determinar la incompatibilidad entre dos o más residuos considerados como peligrosos por la norma oficial mexicana NOM-052-ECOL-1993.

VINCULACIÓN

Se vincula con el proyecto toda vez que determina la incompatibilidad de los residuos manejados, gestionados, generados y almacenados en la instalación de la estación de carburación de gas L.P.

- **NOM-161-SEMARNAT-2011.** Que establece los criterios para clasificar a los Residuos de Manejo Especial y determinar cuáles están sujetos al Plan de Manejo; el listado de los mismos, el procedimiento para la inclusión o exclusión a dicho listado; así como los elementos y procedimientos para la formulación de los planes de manejo.

VINCULACIÓN

Se vincula con el proyecto toda vez regula la materia de residuos de manejo especial, que después del establecimiento y ejecución de la reforma energética, en el sector hidrocarburos estos pasan a ser competencia federal, como lo es en el caso de una estación de carburación de gas L.P.; de igual forma, se regula con el proyecto al establecer los elementos y procedimientos para que los regulados desarrollen sus planes de manejo de residuos de manejo especial.

- **NOM-001-ASEA-2019.** Que establece los criterios para clasificar a los residuos de manejo especial del Sector Hidrocarburos y determinar cuales están sujetos a Plan de Manejo; el listado de los mismos, así como los elementos para la formulación y gestión de los Planes de Manejo de Residuos Peligrosos y de Manejo Especial del Sector Hidrocarburos.

VINCULACIÓN

Se vincula con el proyecto toda vez regula la materia de residuos de manejo especial, y Se dará cumplimiento a esta norma para la clasificación de los residuos de manejo especial generados durante todas las etapas del proyecto.

En Materia de Emisiones a la Atmósfera:

- Ley General del Equilibrio Ecológico y la Protección al Ambiente.

VINCULACIÓN

La Ley General del Equilibrio Ecológico y la Protección al Ambiente se vincula con el proyecto ya que en dicho ordenamiento se establecen los preceptos marco que definen los requerimientos en materia ambiental en el país, incluida la actividad de expendio al público de gas L.P.

- Reglamento de la Ley General del Equilibrio Ecológico y la Protección al Ambiente en Materia de Prevención y Control de la Contaminación de la Atmósfera.

VINCULACIÓN

El Reglamento de la Ley General del Equilibrio Ecológico y la Protección al Ambiente en Materia de Prevención y Control de la Contaminación de la Atmósfera se vincula con el proyecto ya que en dicho ordenamiento se establecen los mecanismos, medios, estructura y especificaciones a través del cual la Ley General del Equilibrio Ecológico y la Protección al Ambiente lleva a cabo sus preceptos en Materia de Atmósfera.

- Reglamento de la Ley General del Equilibrio Ecológico y la Protección al Ambiente en Materia de Registro de Emisiones y Transferencia de Contaminantes.

VINCULACIÓN

El Reglamento de la Ley General del Equilibrio Ecológico y la Protección al Ambiente en Materia de Prevención y Control de la Contaminación de la Atmósfera se vincula con el proyecto ya que en dicho ordenamiento se establecen los mecanismos, medios, estructura y especificaciones a través del cual se deben reportar las sustancias que se emiten y transfieren a la atmósfera derivado de la actividad de expendio de gas L.P. al público en general.

- Ley General de Cambio Climático.

VINCULACIÓN

La Ley General de Cambio Climático se vincula con el proyecto ya que en dicho ordenamiento engloba diversas sub materia en el rubro ambiental en el cual las actividades productivas del país deben sujetarse para alcanzar los compromisos de México en el mundo en materia de cambio climático; esto incluye a las actividades del sector hidrocarburos, tal y como lo es una estación de carburación de gas L.P.

- Reglamento de la Ley General de Cambio Climático en Materia de Registro Nacional de Emisiones.

VINCULACIÓN

El Reglamento de la Ley General de Cambio Climático en Materia de Registro Nacional de Emisiones se vincula con el proyecto ya que en dicho ordenamiento se establecen los mecanismos, medios, estructura y especificaciones a través del cual se deben reportar las sustancias que se emiten y transfieren a la atmósfera derivado de la actividad de expendio de gas L.P. al público en general.

- **NOM-165-SEMARNAT-2013.** Que establece la lista de sustancias sujetas a reporte para el registro de emisiones y transferencia de contaminantes.

VINCULACIÓN

Se vincula con el proyecto toda vez que establece aquellas sustancias sujetas al reporte para el registro de emisiones y transferencia de contaminantes; esta norma va de la mano con la materia de atmósfera, y de las demás obligaciones que debe cumplir la estación de carburación de gas L.P. en materia de atmósfera ante la Agencia Nacional de Seguridad Industrial y de Protección al Medio Ambiente del Sector Hidrocarburos.

- **NOM-086-SEMARNAT-SENER-SCFI-2005.** Especificaciones de los combustibles fósiles para la protección ambiental.

VINCULACIÓN

Se vincula con el proyecto toda vez que la estación de carburación de gas L.P. hace uso de una sustancia química peligrosa de origen fósil.

En Materia de Ruido y Vibraciones:

- **NOM-081-SEMARNAT-1994.** Que establece los límites máximos permisibles de emisión de ruido de las fuentes fijas y su método de medición.

VINCULACIÓN

Se vincula con el proyecto toda vez que regula, mediante el establecimiento de límites máximos permisibles, la contaminación sonora emitida por fuentes fijas.

- Acuerdo por el que se modifica el numeral 5.4 de la Norma Oficial Mexicana NOM-081- SEMARNAT-1994, Que establece los límites máximos permisibles de emisión de ruido de las fuentes fijas y su método de medición.

VINCULACIÓN

Se vincula con el proyecto toda vez que regula, mediante el establecimiento de límites máximos permisibles, la contaminación sonora emitida por fuentes fijas, a través del acto administrativo que modifica y adiciona lo señalado en la NOM-081-SEMARNAT-1994.

En Materia de Vida Silvestre:

- **NOM-059-SEMARNAT-2010.** Protección ambiental - Especies nativas de México

de flora y fauna silvestres- categorías de riesgo y especificaciones para su inclusión, exclusión o cambio- Lista de especies en riesgo.

VINCULACIÓN

No se vincula con el proyecto, toda vez que establece aquellas especies de flora y fauna silvestre que se encuentran en un estatus de protección especial, y que deben ser sujetas a cuidados especiales; en el sitio del proyecto no se encuentra ninguna especie de protección especial mencionada explícitamente en la NOM-059-SEMARNAT-2010.

En Materia de Suelo:

- Ley General para la Prevención y Gestión Integral de los Residuos.

VINCULACIÓN

La Ley General para la Prevención y Gestión Integral de los Residuos se vincula con el proyecto ya que en dicho ordenamiento establece el marco de residuos en el país, especialmente para el sector hidrocarburos, como lo es una estación de carburación de gas L.P. En él, se describen los tipos de residuos que hay, los criterios de segregación y su manejo pertinente, especialmente para aquellas actividades que utilicen sustancias peligrosas, como lo es una estación de carburación de gas L.P.

- Reglamento de la Ley General para la Prevención y Gestión Integral de los Residuos.

VINCULACIÓN

El Reglamento de la Ley General para la Prevención y Gestión Integral de los Residuos se vincula con el proyecto ya que en dicho ordenamiento se establecen los mecanismos, medios, estructura y especificaciones a través del cual se debe gestionar y anejar los residuos sólidos urbano, los residuos de manejo especial y los residuos peligrosos, como lo son aquellos que son generador por una actividad del sector hidrocarburos, como en el caso de una estación de carburación de gas L.P.

- **NOM-138-SEMARNAT/SS-2003.** Límites máximos permisibles de hidrocarburos en suelos y las especificaciones para su caracterización y remediación, publicada en el Diario Oficial de la Federación el 29 de marzo de 2005.

VINCULACIÓN

Se vincula con el proyecto toda vez que regula, mediante el establecimiento de límites máximos permisibles, la contaminación del suelo por la presencia de hidrocarburos; atañe directamente al proyecto en virtud de ser una actividad del sector hidrocarburos.

- **NOM-147-SEMARNAT/SSA1-2004.** Que establece criterios para determinar las concentraciones de remediación de suelos contaminados por arsénico, bario, berilio, cadmio, cromo hexavalente, mercurio, níquel, plata, plomo, selenio, talio y/o vanadio.

VINCULACIÓN

Se vincula con el proyecto ya que establece los criterios para la remediación de suelo contaminado en aquellos lugares en el que se manejen sustancias peligrosas.

Disposiciones del ACUERDO:

I. Generales:

- a) Presentar el archivo kml de la ubicación del Proyecto de estaciones de gas licuado de petróleo para carburación.
- b) Manejar los residuos sólidos urbanos generados en las diversas etapas del proyecto de conformidad con lo que establezcan las autoridades locales evitando en todo momento su acumulación, generación de lixiviados y la atracción y desarrollo de fauna nociva.
- c) Cumplir con las medidas de control de emisiones que al efecto tengan establecidas las autoridades estatales y federales para los vehículos utilizados directamente en cualquiera de las etapas del proyecto.
- d) Establecer, en cualquiera de las etapas del proyecto, las medidas necesarias para prevenir, controlar o minimizar la dispersión de polvos, partículas, gases o cualquier otro tipo de emisiones a la atmósfera.
- e) Establecer y aplicar, en cualquiera de las etapas del proyecto, medidas preventivas para el adecuado manejo de sustancias químicas y materiales peligrosos, a efecto de evitar la contaminación del suelo y el agua.
- f) Contar con programas de capacitación del personal para la adecuada implementación de las medidas de protección ambiental y de seguridad previstas en el presente Acuerdo.

II. Durante la Etapa de Preparación del Sitio y Construcción:

- a) Presentar el dictamen técnico emitido por una Unidad de Verificación con acreditación y aprobación vigente, que avale que el diseño y construcción de las instalaciones y/o equipos del proyecto se adecuan a lo establecido en la NOM-003-SEDG-2004, Estaciones de Gas LP para carburación. Diseño y construcción.
- b) Aplicar las medidas previstas en legislación y normatividad vigentes, si durante los trabajos de preparación del sitio se encuentran enterrados maquinaria, equipo y recipientes que contengan residuos o áreas con claras evidencias de suelo contaminado y/o bienes arqueológicos.
- c) Establecer las medidas necesarias para prevenir, controlar o mitigar las emisiones sonoras y vibraciones.
- d) Evitar la utilización de agroquímicos y/o fuego para el control y retiro de malezas que se localicen dentro del área donde se llevarán a cabo las actividades del proyecto, a fin de prevenir la afectación a especies de flora, así como la calidad del suelo y el aire.
- e) Cualquier instalación, construcción auxiliar o equipos necesarios para la ejecución del proyecto (campamentos, almacenes, oficinas, patios de maniobra, etc.) deberá circunscribirse estrictamente al área del proyecto, evitando invadir cualquier otra área.

III. Durante la Etapa de Operación y Mantenimiento:

- a) Presentar el dictamen técnico emitido por una Unidad de Verificación con acreditación y aprobación vigente, que avale que la operación de la estación de carburación de gas L.P. es conforme a lo establecido en la NOM-003-SEDG-2004.
- b) Contar con procedimientos para la identificación de peligros y evaluación de riesgos asociados a las operaciones que se realizan en la estación de carburación de gas L.P., así como para la respuesta a las emergencias que se puedan derivar de los escenarios identificados.
- c) Aplicar las medidas necesarias para prevenir, controlar o minimizar fugas de Gas Licuado de Petróleo durante las actividades de trasvase del gas al tanque de almacenamiento, así como en el despacho o expendio al público.
- d) Cumplir con las disposiciones de los programas de contingencias ambientales atmosféricas, que al efecto establezcan las autoridades estatales, federales o con competencia en la materia.

e) Reportar cualquier emergencia que se suscite en las instalaciones de la estación de carburación de gas L.P. en los formatos que al efecto estén previstos por la Agencia.

IV. Durante la Etapa de Abandono del Sitio:

a) Tomar las medidas necesarias para eliminar el gas, evitar hundimientos y daños ambientales una vez que el proyecto o parte de este deje de ser útil para los propósitos para los que fue instalado cumpliendo con la legislación y normatividad vigentes que sean aplicables.

b) Desmantelar y/o demoler las instalaciones superficiales, así como edificaciones que dejen de ser útiles para los propósitos para los que fueron instalados, restaurando dicho sitio a sus condiciones originales y cumplir con lo establecido en el artículo 68 del Reglamento de la Ley General de Prevención y Gestión Integral de Residuos.

CONSTITUCIÓN POLÍTICA DE LOS ESTADOS UNIDOS MEXICANOS

Artículo 4o. [...] Toda persona tiene derecho a un medio ambiente adecuado para su desarrollo y bienestar [...].

Artículo 25. Corresponde al Estado la rectoría del desarrollo nacional para garantizar que éste sea integral y sustentable [...] mediante el fomento del crecimiento económico y el empleo y una más justa distribución del ingreso y la riqueza, permita el pleno ejercicio de la libertad y la dignidad de los individuos, grupos y clases sociales, cuya seguridad protege esta Constitución [...] la Ley alentará y protegerá la actividad económica que realicen los particulares y proveerá las condiciones para que el desenvolvimiento del sector privado contribuya al desarrollo económico nacional [...].

Artículo 27. [...] La Nación tendrá en todo tiempo el derecho de imponer a la propiedad privada las modalidades que dicte el interés público, así como el de regular, en beneficio social, el aprovechamiento de los elementos naturales susceptibles de apropiación, con objeto de hacer una distribución equitativa de la riqueza pública, cuidar de su conservación, lograr el desarrollo equilibrado del país y el mejoramiento de las condiciones de vida de la población rural y urbana [...].

VINCULACIÓN

La Constitución Política de un país es el máximo marco legal para la organización y relación del gobierno federal con los estados, los ciudadanos, funcionarios públicos y todas las personas que en él habitan. En el Título Primero, Capítulo Uno, denominado De

los Derechos Humanos y su Garantías se establece el artículo 4, que señala el derecho de cada persona a un medio ambiente sano, el cumplimiento se da mediante la instalación de la estación sus obras y actividades proyectadas, toda vez que el gas L.P. es un combustible que genera un menor número de emisiones a la atmosfera comparación con combustibles similares. Esta disposición del Artículo 4 se atiende, también, a través de las medidas previstas, que en conjunto inducen el respeto y sustentabilidad. Así pues las actividades contempladas en el presente estudio, darán cabal cumplimiento a las disposiciones contenidas en nuestra Constitución, relativas al gozo de un ambiente sano, en un marco de respeto y garantía de este derecho.

LEY DE PLANEACIÓN

Artículo 3o. Para los efectos de esta Ley se entiende por planeación nacional de desarrollo la ordenación racional y sistemática de acciones que, en base al ejercicio de las atribuciones del Ejecutivo Federal en materia de regulación y promoción de la actividad económica, social, política, cultural, de protección al ambiente y aprovechamiento racional de los recursos naturales, tiene como propósito la transformación de la realidad del país, de conformidad con las normas, principios y objetivos que la propia Constitución y la ley establecen.

Artículo 26. Los programas especiales se referirán a las prioridades del desarrollo integral del país fijados en el plan o a las actividades relacionadas con dos o más dependencias coordinadoras de sector.

VINCULACIÓN

Se relaciona con el proyecto en virtud a las prioridades y necesidades que tiene en país en materia de planeación, en donde las directrices del crecimiento económico marcan la pauta para establece el plan a seguir. La actividad preponderante del proyecto, la cual forma parte de la materia energética, es una actividad clave para la nación, por lo que forma parte de aquellas actividades que marcan las directrices a seguir dentro de la planeación nacional.

LEY GENERAL DE ASENTAMIENTOS HUMANOS, ORDENAMIENTO TERRITORIAL Y DESARROLLO URBANO

Artículo 2o. Todas las personas [...] tienen derecho a vivir y disfrutar ciudades y Asentamientos Humanos en condiciones sustentables, resilientes [...].

Artículo 3o. Para los efectos de esta Ley, se entenderá por: [...]III. Área Urbanizada: territorio ocupado por los Asentamientos Humanos con redes de infraestructura, equipamientos y servicios [...] XXXVI. Usos del suelo: los fines particulares a que podrán dedicarse determinadas zonas o predios de un Centro de Población o Asentamiento Humano [...] XXXVIII. Zonificación: la determinación de las áreas que integran y delimitan un territorio; sus aprovechamientos predominantes y las Reservas, Usos de suelo y Destinos, así como la delimitación de las áreas de Crecimiento, Conservación, consolidación y Mejoramiento [...].

Artículo 4o. La planeación, regulación y gestión de los asentamientos humanos, Centros de Población y la ordenación territorial, deben conducirse en apego a los siguientes principios de política pública: [...] VI. Productividad y eficiencia. Fortalecer la productividad y eficiencia de las ciudades y del territorio como eje del Crecimiento económico, a través de la consolidación de redes de vialidad y Movilidad, energía y comunicaciones [...] IX. Sustentabilidad ambiental. Promover prioritariamente, el uso racional del agua y de los recursos naturales renovables y no renovables, para evitar comprometer la capacidad de futuras generaciones. Así como evitar rebasar la capacidad de carga de los ecosistemas y que el Crecimiento urbano ocurra sobre suelos agropecuarios de alta calidad, áreas naturales protegidas o bosques.

Artículo 11. Corresponde a los municipios:

I. Formular, aprobar, administrar y ejecutar los planes o programas municipales de Desarrollo Urbano, de Centros de Población [...].

II. Regular, controlar y vigilar las Reservas, Usos del Suelo y Destinos de áreas y predios, así como las zonas de alto riesgo en los Centros de Población que se encuentren dentro del municipio;

III. Formular, aprobar y administrar la Zonificación de los Centros de Población que se encuentren dentro del municipio [...] XI. Expedir las autorizaciones, licencias o permisos de las diversas acciones urbanísticas [...].

Artículo 22. [...]la planeación del Ordenamiento Territorial de los Asentamientos Humanos y del Desarrollo Urbano y de los Centros de Población estará a cargo, de manera concurrente [...]

Artículo 26. El programa nacional de ordenamiento territorial y desarrollo urbano, se sujetará a las previsiones del plan nacional de desarrollo y a la estrategia nacional de Distribuidora de Gas Noel, S.A. de C.V.

ordenamiento territorial [...].

Artículo 28. Los programas estatales de ordenamiento territorial y Desarrollo Urbano, los planes o programas municipales de Desarrollo Urbano, serán aprobados, ejecutados, controlados, evaluados y modificados por las autoridades locales [...].

Artículo 40. Los planes y programas municipales de Desarrollo Urbano señalarán las acciones específicas necesarias para la Conservación, Mejoramiento y Crecimiento de los Centros de Población, asimismo establecerán la Zonificación correspondiente [...].

Artículo 45. [...] las autorizaciones de manifestación de impacto ambiental que otorgue la Secretaría de Medio Ambiente y Recursos Naturales o las entidades federativas y los municipios conforme a las disposiciones jurídicas ambientales, deberán considerar la observancia de la legislación y los planes o programas en materia de Desarrollo Urbano.

Artículo 59. Corresponderá a los municipios formular, aprobar y administrar la Zonificación de los Centros de Población ubicados en su territorio [...].

VINCULACIÓN

El proyecto se apega a lo mencionado en el presente ordenamiento en virtud de que este se rige por un programa de desarrollo estatal y local, tal y como lo establece el artículo 40 de la Ley General de Asentamientos Humanos, Ordenamiento Territorial y Desarrollo Urbano.

PLAN NACIONAL DE DESARROLLO 2013-2018

Dado de que no se cuenta con un Plan Nacional de Desarrollo vigente del año en curso se procede a hacer uso del Plan Nacional de Desarrollo 2013-2018.

[...]

El Plan Nacional de Desarrollo se publicó en el Diario Oficial de la Federación el 20 de mayo de 2013, y pretende llevar a México a su máximo potencial, además de las cinco Metas Nacionales (I. México en Paz, II. México Incluyente, III. México con Educación de Calidad, IV. México Próspero, y V. México con Responsabilidad Global); la presente Administración pondrá especial énfasis en tres Estrategias Transversales en este Plan Nacional de Desarrollo: i) Democratizar la Productividad; ii) Un Gobierno Cercano y Moderno; y iii) Perspectiva de Género en todas las acciones de la presente Administración.

Se relacionan con el proyecto: [...]

IV.4. México Próspero

Objetivo 4.1. Mantener la estabilidad macroeconómica del país. Objetivo 4.3. Promover el empleo de calidad.

Objetivo 4.4. Impulsar y orientar un crecimiento verde incluyente y facilitador que preserve nuestro patrimonio natural al mismo tiempo que genere riqueza, competitividad y empleo.

Objetivo 4.6. Abastecer de energía al país con precios competitivos, calidad y eficiencia a lo largo de la cadena productiva.

Objetivo 4.7. Garantizar reglas claras que incentiven el desarrollo de un mercado interno competitivo.

Objetivo 4.8. Desarrollar los sectores estratégicos del país.

Objetivo 4.9. Contar con una infraestructura de transporte que se refleje en menores costos para realizar la actividad económica.

VINCULACIÓN

Se han mencionado únicamente el contenido del Plan Nacional que se relaciona directamente con las actividades que se realizarán en la estación de carburación de gas L.P., destacando la estrategia transversal Democratizar la Productividad, la cual tienen como alcances principales el de llevar a cabo políticas públicas que eliminen los obstáculos que limitan el potencial productivo de los ciudadanos y las empresas; incentivar entre todos los actores de la actividad económica el uso eficiente de los recursos productivos, y analizar de manera integral la política de ingresos y gastos para que las estrategias y programas de gobierno induzcan la formalidad.

LEY DE HIDROCARBUROS

Artículo 2o. Esta Ley tiene por objeto regular las siguientes actividades en territorio nacional: [...] IV. El Transporte, Almacenamiento, Distribución, comercialización y Expendio al Público de Petrolíferos [...].

Artículo 4o. Para los efectos de esta Ley se entenderá [...]

XIII. Expendio al Público: La venta al menudeo directa al consumidor de Gas Natural o Petrolíferos, entre otros combustibles, en instalaciones con fin específico o multimodal, incluyendo estaciones de servicio, de compresión y de carburación, entre otras [...].

Artículo 49. Para realizar actividades de comercialización de Hidrocarburos, Petrolíferos y Petroquímicos en territorio nacional se requerirá de permiso [...].

Artículo 77. Los Hidrocarburos, los Petrolíferos y los Petroquímicos deberán transportarse, almacenarse, distribuirse, enajenarse, expendirse y suministrarse sin alteración [...].

Artículo 78. Las especificaciones de calidad de los Hidrocarburos, Petrolíferos y Petroquímicos serán establecidas en las normas oficiales mexicanas que al efecto expida la Comisión Reguladora de Energía [...].

Artículo 95. La industria de Hidrocarburos es de exclusiva jurisdicción federal. En consecuencia, únicamente el Gobierno Federal puede dictar las disposiciones técnicas, reglamentarias y de regulación en la materia, incluyendo aquéllas relacionadas con el desarrollo sustentable, el equilibrio ecológico y la protección al medio ambiente en el desarrollo de esta industria.

Con el fin de promover el desarrollo sustentable de las actividades que se realizan en los términos de esta Ley, en todo momento deberán seguirse criterios que fomenten la protección, la restauración y la conservación de los ecosistemas, además de cumplir estrictamente con las leyes, reglamentos y demás normativa aplicable en materia de medio ambiente, recursos naturales, aguas, bosques, flora y fauna silvestre, terrestre y acuática, así como de pesca.

Artículo 118. Los proyectos de infraestructura de los sectores público y privado en la industria de Hidrocarburos atenderán los principios de sostenibilidad y respeto de los derechos humanos de las comunidades y pueblos de las regiones en los que se pretendan desarrollar.

Artículo 129. Corresponde a la Agencia emitir la regulación y la normatividad aplicable en materia de seguridad industrial y operativa, así como de protección al medio ambiente en la industria de Hidrocarburos, a fin de promover, aprovechar y desarrollar de manera sustentable las actividades de la industria de Hidrocarburos. La Agencia deberá aportar los elementos técnicos para el diseño y la definición de la política pública en materia energética, de protección al medio ambiente y recursos naturales, así como para la formulación de los programas sectoriales en la materia, que se relacionen con su objeto. La Agencia se regirá por lo dispuesto en su propia ley.

VINCULACIÓN

Cumple con lo establecido en el presente ordenamiento en virtud de que la venta de gas L.P. a consumidores finales se considera expendio al público de petrolíferos, lo que conlleva a que dicha actividad debe apegarse a lo pertinente en la materia.

LEY DE LA AGENCIA NACIONAL DE SEGURIDAD INDUSTRIAL Y DE PROTECCIÓN AL MEDIO AMBIENTE DEL SECTOR HIDROCARBUROS

Artículo 1o. [...] La Agencia tiene por objeto la protección de las personas, el medio ambiente y las instalaciones del sector hidrocarburos a través de la regulación y supervisión de:

- I. La Seguridad Industrial y Seguridad Operativa;
- II. Las actividades de desmantelamiento y abandono de instalaciones, y
- III. El control integral de los residuos y emisiones contaminantes.

Artículo 3o. Además de las definiciones contempladas en la Ley de Hidrocarburos y en la Ley General del Equilibrio Ecológico y la Protección al Ambiente, para los efectos de esta Ley se entenderá, en singular o plural, por: [...] XI. Sector Hidrocarburos o Sector: Las actividades siguientes: [...] e. El transporte, almacenamiento, distribución y expendio al público de petrolíferos [...].

Artículo 5o. La Agencia tendrá las siguientes atribuciones: [...] XVIII. Expedir, suspender, revocar o negar las licencias, autorizaciones, permisos y registros en materia ambiental, a que se refiere el artículo 7 de esta Ley, en los términos de las disposiciones normativas aplicables[...].

Artículo 7o.- Los actos administrativos a que se refiere la fracción XVIII del artículo 5o., serán los siguientes: I. Autorizaciones en materia de impacto y riesgo ambiental del Sector Hidrocarburos; de carbonoductos; instalaciones de tratamiento, confinamiento o eliminación de residuos peligrosos; aprovechamientos forestales en selvas tropicales, y especies de difícil regeneración; así como obras y actividades en humedales, manglares, lagunas, ríos, lagos y esteros conectados con el mar, litorales o las zonas federales de las áreas antes mencionadas, en términos del artículo 28 de la Ley General del Equilibrio Ecológico y la Protección al Ambiente y del Reglamento de la materia[...].

VINCULACIÓN

Se cumple con lo establecido en el artículo 3º, tal como se establece en el Reglamento de

la Ley General del Equilibrio Ecológico y la Protección al Ambiente en Materia de Evaluación del Impacto Ambiental, mismo que a su vez establece en el artículo 3º; las actividades del sector hidrocarburos, siendo añadido en el artículo 5º. Las actividades del sector hidrocarburos (inciso D numeral VIII; cuya modificación fue publicada en el Diario Oficial de la Federación el 31 de octubre del 2014), para ser sometidas al procedimiento de evaluación y autorización en materia de impacto ambiental previo a la realización de actividades relacionadas.

REGLAMENTO INTERIOR DE LA AGENCIA NACIONAL DE SEGURIDAD INDUSTRIAL Y DE PROTECCIÓN AL MEDIO AMBIENTE DEL SECTOR HIDROCARBUROS

Artículo 1o. La Agencia Nacional de Seguridad Industrial y de Protección al Medio Ambiente del Sector Hidrocarburos, órgano administrativo desconcentrado de la Secretaría de Medio Ambiente y Recursos Naturales, con autonomía técnica y de gestión, tiene a su cargo el ejercicio de las facultades y el despacho de los asuntos que le encomiendan la Ley de la Agencia Nacional de Seguridad Industrial y de Protección al Medio Ambiente del Sector Hidrocarburos, la Ley de Hidrocarburos y demás ordenamientos que resulten aplicables en materia de seguridad industrial, seguridad operativa y protección al medio ambiente para el Sector.

Artículo 4o. Para el despacho de sus asuntos, la Agencia contará con las siguientes unidades administrativas: [...] XXVII. Dirección General de Gestión Comercial [...].

Artículo 37. La Dirección General de Gestión Comercial, tendrá competencia en materia de distribución y expendio al público de gas natural, gas licuado de petróleo o petrolíferos, para lo cual tendrá las siguientes atribuciones: [...] IV. Expedir, modificar, suspender, revocar o anular, total o parcialmente, los permisos, licencia y autorizaciones en materia de seguridad industrial y seguridad operativa en las materias de su competencia; V. Evaluar y, en su caso, autorizar las manifestaciones de impacto ambiental para las obras y actividades del Sector y los estudios de riesgo que, en términos de las disposiciones jurídicas aplicables, se integren a las mismas; VI. Evaluar y emitir la resolución correspondiente de los informes preventivos que se presenten para las obras y actividades en las materias de su competencia; VII. Requerir el otorgamiento de seguros y garantías respecto al cumplimiento de las condiciones establecidas en las autorizaciones de impacto ambiental que otorgue en las materias de su competencia; [...] XIV. Expedir, suspender, revocar o anular, total o parcialmente, conforme a las disposiciones jurídicas aplicables, las autorizaciones o permisos, y registros para la realización de actividades altamente

Distribuidora de Gas Noel, S.A. de C.V. Página 31 de 111

riesgosas, el manejo de materiales y residuos peligrosos, la transferencia de sitios contaminados, el tratamiento de suelos contaminados y materiales semejantes a suelos y la prestación de los servicios correspondientes, así como autorizar la transferencia, modificación o prórroga de las mismas, de conformidad con las disposiciones jurídicas aplicables, en las materias de su competencia [...].

VINCULACIÓN

El Reglamento Interior de la Agencia Nacional de Seguridad Industrial y de Protección al Medio Ambiente del Sector Hidrocarburos se vincula con el proyecto toda vez que en dicho ordenamiento se establecen las competencias orgánicas de las direcciones, unidades y departamentos de dicha dependencia, por lo que la evaluación de la materia de impacto ambiental de las actividades de expendio al público de petrolíferos compete a la Dirección General de Gestión Comercial.

LEY GENERAL DEL EQUILIBRIO ECOLÓGICO Y LA PROTECCIÓN AL AMBIENTE

Artículo 17. En la planeación nacional del desarrollo se deberá incorporar la política ambiental y el ordenamiento ecológico que se establezcan de conformidad con esta Ley y las demás disposiciones en la materia.

Artículo 28. La evaluación del impacto ambiental es el procedimiento a través del cual la Secretaría establece las condiciones a que se sujetará la realización de obras y actividades que puedan causar desequilibrio ecológico o rebasar los límites y condiciones establecidos en las disposiciones aplicables para proteger el ambiente y preservar y restaurar los ecosistemas, a fin de evitar o reducir al mínimo sus efectos negativos sobre el medio ambiente. Para ello, en los casos en que determine el Reglamento que al efecto se expida, quienes pretendan llevar a cabo alguna de las siguientes obras o actividades, requerirán previamente la autorización en materia de impacto ambiental de la Secretaría: [...] II. Industria del petróleo, petroquímica, química, siderúrgica, papelera, azucarera, del cemento y eléctrica [...].

Artículo 31. La realización de las obras y actividades a que se refieren las fracciones I a XII del artículo 28, requerirán la presentación de un informe preventivo y no una manifestación de impacto ambiental, cuando:

I.- Existan normas oficiales mexicanas u otras disposiciones que regulen las emisiones, las descargas, el aprovechamiento de recursos naturales y, en general, todos los impactos

ambientales relevantes que puedan producir las obras o actividades;

II.- Las obras o actividades de que se trate estén expresamente previstas por un plan parcial de desarrollo urbano o de ordenamiento ecológico que haya sido evaluado por la Secretaría en los términos del artículo siguiente, o

III.- Se trate de instalaciones ubicadas en parques industriales autorizados en los términos de la presente sección.

En los casos anteriores, la Secretaría, una vez analizado el informe preventivo, determinará, en un plazo no mayor de veinte días, si se requiere la presentación de una manifestación de impacto ambiental en alguna de las modalidades previstas en el reglamento de la presente Ley, o si se está en alguno de los supuestos señalados.

La Secretaría publicará en su Gaceta Ecológica, el listado de los informes preventivos que le sean presentados en los términos de este artículo, los cuales estarán a disposición del público.

Artículo 35 BIS 1. Las personas que presten servicios de impacto ambiental, serán responsables ante la Secretaría de los informes preventivos, manifestaciones de impacto ambiental y estudios de riesgo que elaboren, quienes declararán bajo protesta de decir verdad que en ellos se incorporan las mejores técnicas y metodologías existentes, así como la información y medidas de prevención y mitigación más efectivas.

Asimismo, los informes preventivos, las manifestaciones de impacto ambiental y los estudios de riesgo podrán ser presentados por los interesados, instituciones de investigación, colegios o asociaciones profesionales, en este caso la responsabilidad respecto del contenido del documento corresponderá a quien lo suscriba.

Artículo 36. Para garantizar la sustentabilidad de las actividades económicas, la Secretaría emitirá normas oficiales mexicanas en materia ambiental [...].

La expedición y modificación de las normas oficiales mexicanas en materia ambiental, se sujetará al procedimiento establecido en la Ley Federal sobre Metrología y Normalización.

Artículo 115. La Secretaría promoverá que en la determinación de usos del suelo que definan los programas de desarrollo urbano respectivos, se consideren las condiciones topográficas, climatológicas y meteorológicas, para asegurar la adecuada dispersión de contaminantes.

Artículo 117. [...] III. El aprovechamiento del agua en actividades productivas susceptibles de producir su contaminación, conlleva la responsabilidad del tratamiento de las descargas, para reintegrarla en condiciones adecuadas para su utilización en otras actividades y para mantener el equilibrio de los ecosistemas [...].

Artículo 121. No podrán descargarse o infiltrarse en cualquier cuerpo o corriente de agua o en el suelo o subsuelo, aguas residuales que contengan contaminantes, sin previo tratamiento [...].

Artículo 151. La responsabilidad del manejo y disposición final de los residuos peligrosos corresponde a quien los genera. En el caso de que se contrate los servicios de manejo y disposición final de los residuos peligrosos con empresas autorizadas por la Secretaría y los residuos sean entregados a dichas empresas, la responsabilidad por las operaciones será de éstas independientemente de la responsabilidad que, en su caso, tenga quien los generó [...].

VINCULACIÓN

Las obras y actividades del proyecto deben ser sometidas al procedimiento de evaluación en materia de Impacto Ambiental; tal como se establece en el artículo 31 de la Ley General del Equilibrio Ecológico y la Protección al Ambiente, ya que se incluye dentro de las actividades consideradas en el artículo 28 inciso XIII.

REGLAMENTO DE LA LEY GENERAL DEL EQUILIBRIO ECOLÓGICO Y LA PROTECCIÓN AL AMBIENTE EN MATERIA DE EVALUACIÓN DEL IMPACTO AMBIENTAL

Artículo 5o. Quienes pretendan llevar a cabo alguna de las siguientes obras o actividades, requerirán previamente de la autorización de la Secretaría en materia de impacto ambiental: [...] D) ACTIVIDADES DEL SECTOR HIDROCARBUROS [...] IX. Construcción y operación de instalaciones para la producción, transporte, almacenamiento, distribución y expendio al público de petrolíferos [...].

Artículo 6o. Las ampliaciones, modificaciones, sustituciones de infraestructura, rehabilitación y el mantenimiento de instalaciones relacionado con las obras y actividades señaladas en el artículo anterior, así como con las que se encuentren en operación, no requerirán de la autorización en materia de impacto ambiental siempre y cuando cumplan con todos los requisitos siguientes:

I. Las obras y actividades cuenten previamente con la autorización respectiva o cuando no hubieren requerido de ésta;

II. Las acciones por realizar no tengan relación alguna con el proceso de producción que generó dicha autorización, y

III. Dichas acciones no impliquen incremento alguno en el nivel de impacto o riesgo ambiental, en virtud de su ubicación, dimensiones, características o alcances, tales como conservación, reparación y mantenimiento de bienes inmuebles; construcción, instalación y demolición de bienes inmuebles en áreas urbanas, o modificación de bienes inmuebles cuando se pretenda llevar a cabo en la superficie del terreno ocupada por la construcción o instalación de que se trate [...] Las ampliaciones, modificaciones, sustitución de infraestructura, rehabilitación y el mantenimiento de instalaciones relacionadas con las obras y actividades señaladas en el artículo 5o., así como con las que se encuentren en operación y que sean distintas a las que se refiere el primer párrafo de este artículo, podrán ser exentadas de la presentación de la manifestación de impacto ambiental cuando se demuestre que su ejecución no causará desequilibrios ecológicos ni rebasará los límites y condiciones establecidos en las disposiciones jurídicas relativas a la protección al ambiente y a la preservación y restauración de los ecosistemas [...].

Artículo 29. La realización de las obras y actividades a que se refiere el artículo 5o. del presente reglamento requerirán la presentación de un informe preventivo, cuando:

I. Existan normas oficiales mexicanas u otras disposiciones que regulen las emisiones, las descargas, el aprovechamiento de recursos naturales y, en general, todos los impactos ambientales relevantes que las obras o actividades puedan producir;

II. Las obras o actividades estén expresamente previstas por un plan parcial o programa parcial de desarrollo urbano o de ordenamiento ecológico que cuente con previa autorización en materia de impacto ambiental respecto del conjunto de obras o actividades incluidas en él, o

III. Se trate de instalaciones ubicadas en parques industriales previamente autorizados por la Secretaría, en los términos de la Ley y de este reglamento.

Artículo 30. El informe preventivo deberá contener:

I. Datos de Identificación, en los que se mencione:

a) El nombre y la ubicación del proyecto;

b) Los datos generales del promovente, y

c) Los datos generales del responsable de la elaboración del informe;

II. Referencia, según corresponda:

a) A las normas oficiales mexicanas u otras disposiciones que regulen las emisiones, las descargas o el aprovechamiento de recursos naturales, aplicables a la obra o actividad;

b) Al plan parcial de desarrollo urbano o de ordenamiento ecológico en el cual queda incluida la obra o actividad, o

c) A la autorización de la Secretaría del parque industrial, en el que se ubique la obra o actividad, y

III. La siguiente información:

a) La descripción general de la obra o actividad proyectada;

b) La identificación de las sustancias o productos que vayan a emplearse y que puedan impactar el ambiente, así como sus características físicas y químicas;

c) La identificación y estimación de las emisiones, descargas y residuos cuya generación se prevea, así como las medidas de control que se pretendan llevar a cabo;

d) La descripción del ambiente y, en su caso, la identificación de otras fuentes de emisión de contaminantes existentes en el área de influencia del proyecto;

e) La identificación de los impactos ambientales significativos o relevantes y la determinación de las acciones y medidas para su prevención y mitigación;

f) Los planos de localización del área en la que se pretende realizar el proyecto, y

g) En su caso, las condiciones adicionales que se propongan en los términos del artículo siguiente.

Artículo 31. El promovente podrá someter a la consideración de la Secretaría condiciones adicionales a las que se sujetará la realización de la obra o actividad con el fin de evitar, atenuar o compensar los impactos ambientales adversos que pudieran ocasionarse. Las condiciones adicionales formarán parte del informe preventivo.

Artículo 33. La Secretaría analizará el informe preventivo y, en un plazo no mayor a veinte días, notificará al promovente:

I. Que se encuentra en los supuestos previstos en el artículo 28 de este reglamento y
Distribuidora de Gas Noel, S.A. de C.V.

que, por lo tanto, puede realizar la obra o actividad en los términos propuestos, o

II. Que se requiere la presentación de una manifestación de impacto ambiental, en alguna de sus modalidades.

Tratándose de informes preventivos en los que los impactos de las obras o actividades a que se refieren se encuentren totalmente regulados por las normas oficiales mexicanas, transcurrido el plazo a que se refiere este artículo sin que la Secretaría haga la notificación correspondiente, se entenderá que dichas obras o actividades podrán llevarse a cabo en la forma en la que fueron proyectadas y de acuerdo con las mismas normas.

Artículo 35. Los informes preventivos, las manifestaciones de impacto ambiental y los estudios de riesgo podrán ser elaborados por los interesados o por cualquier persona física o moral.

Artículo 36. Quienes elaboren los estudios deberán observar lo establecido en la Ley, este reglamento, las normas oficiales mexicanas y los demás ordenamientos legales y reglamentarios aplicables. Asimismo, declararán, bajo protesta de decir verdad, que los resultados se obtuvieron a través de la aplicación de las mejores técnicas y metodologías comúnmente utilizadas por la comunidad científica del país y del uso de la mayor información disponible, y que las medidas de prevención y mitigación sugeridas son las más efectivas para atenuar los impactos ambientales.

La responsabilidad respecto del contenido del documento corresponderá al prestador de servicios o, en su caso, a quien lo suscriba. Si se comprueba que en la elaboración de los documentos en cuestión la información es falsa, el responsable será sancionado de conformidad con el Capítulo IV del Título Sexto de la Ley, sin perjuicio de las sanciones que resulten de la aplicación de otras disposiciones jurídicas relacionadas.

Artículo 47. La ejecución de la obra o la realización de la actividad de que se trate deberá sujetarse a lo previsto en la resolución respectiva, en las normas oficiales mexicanas que al efecto se expidan y en las demás disposiciones legales y reglamentarias aplicables.

En todo caso, el promovente podrá solicitar que se integren a la resolución los demás permisos, licencias y autorizaciones que sean necesarios para llevar a cabo la obra o actividad proyectada y cuyo otorgamiento corresponda a la Secretaría.

Artículo 48. En los casos de autorizaciones condicionadas, la Secretaría señalará las

condiciones y requerimientos que deban observarse tanto en la etapa previa al inicio de la obra o actividad, como en sus etapas de construcción, operación y abandono.

Artículo 49. Las autorizaciones que expida la Secretaría sólo podrán referirse a los aspectos ambientales de las obras o actividades de que se trate y su vigencia no podrá exceder del tiempo propuesto para la ejecución de éstas.

Asimismo, los promoventes deberán dar aviso a la Secretaría del inicio y la conclusión de los proyectos, así como del cambio en su titularidad.

VINCULACIÓN

Las actividades del proyecto encuadran en las disposiciones legales del Reglamento de la Ley General del Equilibrio Ecológico y la Protección al Ambiente en Materia de Evaluación del Impacto Ambiental, cumpliendo cabalmente con este precepto, ya que se presenta la información que se solicita para un Informe Preventivo.

REGLAMENTO DE LA LEY GENERAL DEL EQUILIBRIO ECOLÓGICO Y LA PROTECCIÓN AL AMBIENTE EN MATERIA DE ORDENAMIENTO ECOLÓGICO

Artículo 6o. El ordenamiento ecológico deberá llevarse a cabo como un proceso de planeación [...].

Artículo 7o. El ordenamiento ecológico de competencia federal se llevará a cabo mediante el proceso de ordenamiento ecológico [...].

Artículo 22. El programa de ordenamiento ecológico general del territorio tendrá por objeto:

I. Llevar a cabo la regionalización ecológica del territorio nacional y de las zonas sobre las que la nación ejerce su soberanía y jurisdicción, identificando áreas de atención prioritaria y áreas de aptitud sectorial, conforme a las disposiciones contenidas en el presente Reglamento y tomando en consideración los criterios que se establecen en el artículo 20 de la Ley [...].

II. Establecer los lineamientos y estrategias ecológicas [...].

VINCULACIÓN

El Reglamento de la Ley General del Equilibrio Ecológico y la Protección al Ambiente en Materia de Ordenamiento Ecológico se vincula con el proyecto ya que le aplica los criterios y directrices del Programa de Ordenamiento Ecológico General del Territorio, así

como de los Programas de Ordenamiento de orden inferior.

PROGRAMA DE ORDENAMIENTO ECOLÓGICO GENERAL DEL TERRITORIO

ARTICULO SEGUNDO.- En términos del Artículo 19 del Reglamento de la Ley General del Equilibrio Ecológico y la Protección al Ambiente en Materia de Ordenamiento Ecológico, el Programa de Ordenamiento Ecológico General del Territorio será de observancia obligatoria en todo el territorio nacional y vinculará las acciones y programas de la Administración Pública Federal y las entidades paraestatales en el marco del Sistema Nacional de Planeación Democrática.

ARTICULO CUARTO.- La Secretaría de Medio Ambiente y Recursos Naturales tendrá a su cargo la etapa de ejecución y evaluación del Programa de Ordenamiento Ecológico General del Territorio, de conformidad con las disposiciones aplicables de la Ley General del Equilibrio Ecológico y la Protección al Ambiente, así como del Reglamento de la Ley General del Equilibrio Ecológico y la Protección al Ambiente en Materia de Ordenamiento Ecológico.

I. INTRODUCCIÓN

II. PROPUESTA DEL PROGRAMA DE ORDENAMIENTO ECOLOGICO GENERAL DEL TERRITORIO

III. ESTRATEGIAS ECOLOGICAS [...]

Región Ecológica: Clave Región 18.8

Unidad Ambiental Biofísica: **44. Sierras y Llanuras del Norte de Guanajuato**

Coadyuvantes del Desarrollo: Ganadería-Minería

Rectores del Desarrollo: Agricultura-Preservación de Flora y Fauna.

Asociados del desarrollo: Poblacional.

Política Ambiental: Restauración y Aprovechamiento Sustentable

Nivel de atención prioridad: Alta

Estrategias Sectoriales: 1, 2, 3, 4, 5, 6, 7, 8, 12, 13, 14, 15, 15BIS, 28, 29, 31, 33, 34, 35, 36, 37, 38, 40, 41, 42, 43, 44.

IV. Anexo 3. Unidades Ambientales Biofísicas [...]

TABLA 4. Grupo, Sector y Estrategias de la Unidad Ambiental Biofísica 44.

GRUPO	SECTOR	ESTRATEGIA	VINCULACIÓN
Grupo I. Dirigidas a lograr la Sustentabilidad Ambiental del Territorio	A) Preservación	1. Conservación in situ de los ecosistemas y su biodiversidad.	La zona del proyecto se encuentra totalmente impactada por actividades antropogénicas, por lo que, el ecosistema se encuentra alterado
		2. Recuperación de especies en riesgo.	Toda vez que la zona se encuentra alterada por el desarrollo urbano, no existe la presencia de especies en riesgo
		3. Conocimiento, análisis y monitoreo de los ecosistemas y su biodiversidad.	El Ecosistema se encuentra totalmente alterado, y la biodiversidad se encuentra disminuida, solo con presencia de fauna nociva en el lugar
	B) Aprovechamiento sustentable	4. Aprovechamiento sustentable de ecosistemas, especies, genes y recursos naturales.	La construcción del proyecto contempla el aprovechamiento sustentable de los recursos naturales
		5. Aprovechamiento sustentable de los suelos agrícolas y pecuarios.	No aplicable al proyecto, toda vez que, la actividad del proyecto no corresponde a uso de suelo agrícola ni pecuario
		6. Modernizar la infraestructura hidroagrícola y tecnificar las superficies agrícolas.	No aplicable al proyecto, toda vez que, la actividad del proyecto no corresponde a agrícola
		7. Aprovechamiento sustentable de los recursos forestales	No aplicable al proyecto, toda vez que, la actividad del proyecto no contempla el aprovechamiento de recursos forestales
		8. Valoración de los servicios ambientales.	Durante la valoración de los servicios ambientales, se establecerán medidas para la mitigación de los impactos generados a los mismos
	C) Protección de los recursos naturales	12. Protección de los ecosistemas.	Para la protección del ecosistema se establecerá un programa de vigilancia ambiental que verifique el cumplimiento de las medidas de mitigación
		13. Racionalizar el uso de agroquímicos y promover el uso de biofertilizantes.	No aplicable al proyecto, toda vez que, la actividad del proyecto no contempla el uso de agroquímicos ni de biofertilizantes
	D) Restauración.	14. Restauración de ecosistemas forestales y suelos agrícolas.	No aplicable al proyecto, toda vez que, la actividad del proyecto no corresponde al uso de suelo forestal ni agrícola
	E) Aprovechamiento Sustentable de Recursos Naturales No Renovables y Actividades Económicas de Producción y Servicios.	15. Aplicación de los productos del Servicio Geológico Mexicano al desarrollo económico y social y al aprovechamiento sustentable de los recursos naturales no renovables.	La aplicación de productos del Servicio Geológico Mexicano se utilizó durante el diseño del proyecto
		15 BIS. Consolidar el marco normativo ambiental aplicable a las actividades mineras, a fin de promover una minería sustentable.	No aplicable al proyecto, toda vez que, la actividad del proyecto es el expendio al público de petrolíferos y no de minería

Grupo II. Dirigidas al mejoramiento del Sistema social e infraestructura.	C) Agua y Saneamiento	28. Consolidar la calidad del agua en la gestión integral del recurso hídrico.	Debido a que estas actividades son correspondientes al gobierno municipal se dará seguimiento a las políticas que el mismo ordene
		29. Posicionar el tema del agua como un recurso estratégico y de seguridad nacional.	Debido a que estas actividades son correspondientes al gobierno municipal se dará seguimiento a las políticas que el mismo ordene
	D) Infraestructura y equipamiento urbano y regional	31. Generar e impulsar las condiciones necesarias para el desarrollo de ciudades y zonas metropolitanas seguras, competitivas, sustentables, bien estructuradas y menos costosas.	Debido a que estas actividades son correspondientes al gobierno municipal quedan exentos a ser vinculables al proyecto
		E) Desarrollo Social	33. Apoyar el desarrollo de capacidades para la participación social en las actividades económicas y promover la articulación de programas para optimizar la aplicación de recursos públicos que conlleven a incrementar las oportunidades de acceso a servicios en el medio rural y reducir la pobreza
	34. Integración de las zonas rurales de alta y muy alta marginación a la dinámica del desarrollo nacional		Se integrará a la gente de zonas rurales en el proyecto, para la construcción y operación del mismo
	35. Inducir acciones de mejora de la seguridad social en la población rural para apoyar la producción rural ante impactos climatológicos adversos.		No aplicable al proyecto, toda vez que, la actividad del proyecto corresponde al expendio al público de petrolíferos (sector hidrocarburos)
	36. Promover la diversificación de las actividades productivas en el sector agroalimentario y el aprovechamiento integral de la biomasa. Llevar a cabo una política alimentaria integral que permita mejorar la nutrición de las personas en situación de pobreza		No aplicable al proyecto
	37. Integrar a mujeres, indígenas y grupos vulnerables al sector económico-productivo en núcleos agrarios y localidades rurales vinculadas.		Toda vez que el proyecto no se ubicará en núcleos agrarios ni alguna localidad agraria, esta estrategia no es vinculable al proyecto
	38. Fomentar el desarrollo de capacidades básicas de las personas en condición de pobreza.		El desarrollo de las capacidades básicas a personas en condición de pobreza se realizará a través de la generación de empleos en las diferentes etapas del proyecto
		41. Procurar el acceso a instancias de protección social a personas en situación de vulnerabilidad.	Los colaboradores contarán con seguridad social durante su empleo en el proyecto
Grupo III. Dirigidas al fortalecimiento de la	A) Marco jurídico	42. Asegurar la definición y el respeto a los derechos de la propiedad rural.	No aplicable al proyecto, toda vez que, el predio del proyecto no corresponde a una propiedad rural

gestión y la coordinación institucional.	B) Planeación del ordenamiento territorial	43. Integrar, modernizar y mejorar el acceso al catastro rural y la información agraria para impulsar proyectos productivos	En el municipio existe libre acceso a catastro, el cual impulsa la generación de proyectos productivos que incentivan la economía local
		44. Impulsar el ordenamiento territorial estatal y municipal y el desarrollo regional mediante acciones coordinadas entre los tres órdenes de gobierno y concertadas con la sociedad civil.	Durante todas las etapas del proyecto se cumplirá con los programas de ordenamiento ecológico establecidos por los tres órdenes de gobierno

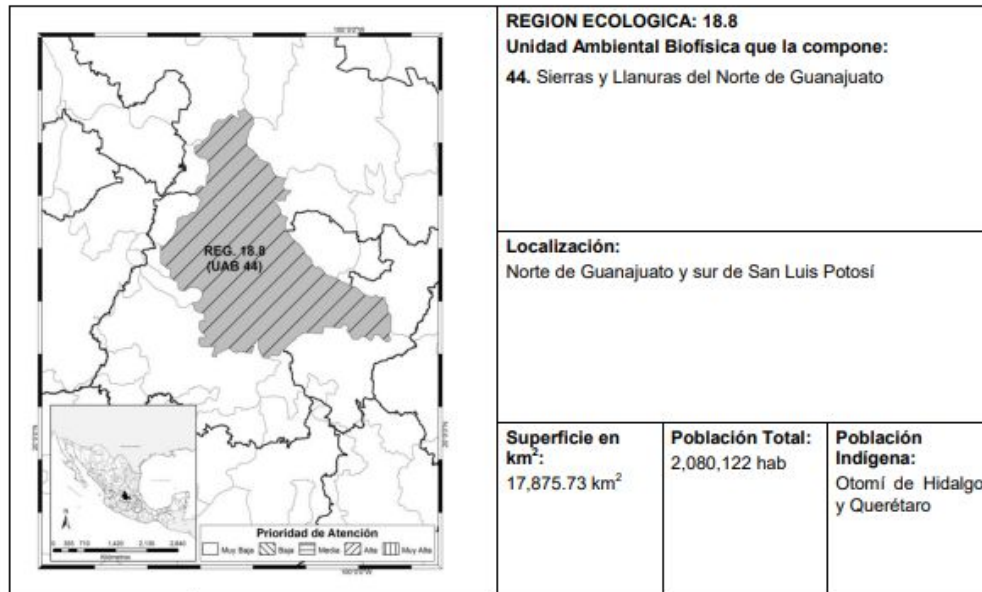


IMAGEN 4. Región Ecológica 18.8; UAB 44. Sierras y Llanuras del Norte de Guanajuato

El proyecto se relaciona positivamente con lo arriba mencionado, toda vez que la actividad de expendio al público de petrolíferos en estación de carburación de gas L.P. no contraviene a lo referente a Rectores del Desarrollo, Coadyuvantes del Desarrollo, Asociados del Desarrollo, Otros Sectores de Interés, Política Ambiental, Prioridad de Atención y las Estrategias Sectoriales 1, 2, 3, 4, 5, 6, 7, 8, 12, 13, 14, 15, 15BIS, 28, 29, 31, 33, 34, 35, 36, 37, 38, 40, 41, 42, 43, 44; por lo que se concluye que las actividades del proyecto y el uso que se dará al suelo son compatibles para dicha región ecológica, según lo establecido en la **44. Sierras y Llanuras del Norte de Guanajuato**, del numeral VI. ANEXO 2, FICHAS TÉCNICAS, Contenido de las Fichas, del Acuerdo por el que se expide el Programa de Ordenamiento Ecológico General del Territorio, emitido por la Secretaría de Medio Ambiente y Recursos Naturales en el D.O.F. en fecha 07 de septiembre de 2012.

PROGRAMA DE ORDENAMIENTO ECOLÓGICO REGIONAL DEL ESTADO DE QUERÉTARO (POEREQ)

La superficie del proyecto se encuentra ubicada en la Unidad de Gestión Ambiental (UGA) No. 267, tal y como lo establece el **Programa de Ordenamiento Ecológico Regional del Estado de Querétaro**, emitido por la Secretaría del Medio Ambiente del Estado de Querétaro. En dicho ordenamiento, se hace mención de la siguiente información relacionada con la UGA 267 dentro de la cual se desarrollará el proyecto:

Lugar: Santiago de Querétaro, Querétaro.

Nombre de la UGA: **Zona Conurbada de la Ciudad de Querétaro**

Acciones de regulación ecológica: A001, A002, A003, A004, A005, A006, A008, A010, A012, A015, A016, A020, A021, A022, A023, A024, A025, A026, A027, A028, A030, A032, A037, A044, A045, A046, A047, A048, A049, A050, A055, A056, A067, A070, A072, A074, A075, A078, A083, A084, A085, A086, A087, A088, A089, A090, A104, A105, A107, A109, A110, A111, A112, A113

Uso predominante: Asentamientos Humanos

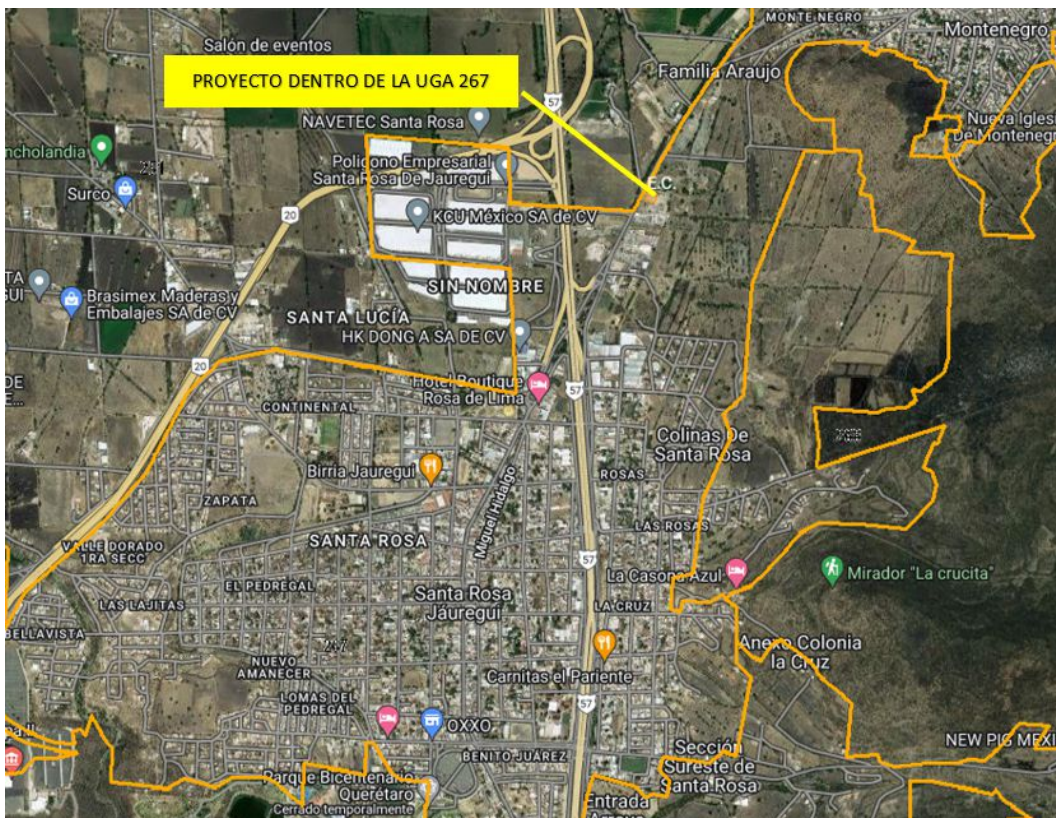


IMAGEN 5. Regionalización Ecológica del Programa de y Ordenamiento Ecológico Regional del Estado de Querétaro.

Por lo anterior, a continuación se realiza la vinculación del proyecto con los lineamientos ecológicos aplicables de la UGA

TABLA 5. Acciones Ecologicas UGA 267.

UGA	NOMBRE	ACCIONES	Vinculación
267	Zona Conurbada de la Ciudad de Querétaro	A001: Se aplicará un programa para la captación de agua de lluvia, en un lapso no mayor de cuatro años. Con especial atención a nuevos fraccionamientos habitacionales e industriales. Así como en bordos urbanos y desazolve de vasos reguladores.	La zona del proyecto cuenta con sistema de agua potable, sin embargo, se utilizarán tampos de reserva para el almacenamiento de agua de lluvia, así mismo, contará con un área verde que permita la infiltración del agua de lluvia
		A002: Se regularizará el uso y destino del recurso agua entre concencionarios, en un plazo máximo de tres años.	La estación no contará con concesión de agua, toda vez que, se encontrará dada de alta como negocio consumidor en el municipio
		A003: Se aplicarán programas para la tecnificación del riego agrícola, incrementando la eficiencia física en al menos un 80 % en un plazo máximo de 5 años.	Acción no vinculable con el proyecto, toda vez que, la actividad a desarrollar será el expendio de gas L.P. mas no agrícola
		A004: Se sustituirá en un 70 % el uso de aguas residuales crudas en la agricultura de acuerdo al tipo de cultivo, reemplazándolas por aguas residuales tratadas, en un plazo máximo de 4 años. Con especial atención al corredor de Querétaro a San Juan del Río y de Querétaro a Ezequiel Montes.	Acción no vinculable con el proyecto, toda vez que, la actividad a desarrollar será el expendio de gas L.P. mas no agrícola
		A005: Se aumentará al 90% la cobertura de alcantarillado en zonas urbanas, y en 75% en zonas suburbanas y rurales, en un lapso no mayor de cinco años. Con especial atención aquellas que contemplan localidades con una población mayor a 2,500 habitantes.	La zona donde se ubicará la estación ya cuenta con sistema de alcantarillado
		A006: Se construirán, rehabilitarán y operarán plantas de tratamiento de agua para tratar al menos un 70 % de las aguas residuales, en un lapso no mayor de cuatro años	El Municipio de cuenta con planta de tratamiento de aguas residuales
		A008: Se instrumentará un programa dirigido a la limpieza y desasolve de los ríos, así como la mejora de la calidad del agua, en un lapso no mayor de tres años. Con especial atención a los ríos El Marqués y El Pueblito, incluyendo a las UGAs que abarcan el río Querétaro	El municipio cuenta con un programas de limpieza y desasolve de cuerpos de agua
		A010: Se colocarán trampas de sólidos para reducir la carga que entra a la red de alcantarillado en un período no mayor a siete años, con al menos 7 visitas de mantenimiento por año	La zona donde se ubicará la estación cuenta con trámpas de sólidos en su sistema de alcantarillado
		A012: Se aplicará la normatividad vigente en la cual se regulan y sancionan aquellas actividades que afecten la calidad del agua en presas, bordos o corrientes de agua, en un lapso no mayor a un año	El proyecto cumplirá con lo establecido en la NOM-002-SEMARNAT-2006, en materia de aguas
		A015: Se aplicará un programa dirigido al uso y tratamiento adecuado de los desechos generados en todos los ranchos ganaderos, de modo que no se contaminen agua, suelo y aire, en un lapso máximo de cinco años. Con especial atención a los municipios de El Marqués, Colón, Ezequiel Montes, Pedro Escobedo, Amealco, Querétaro y Tequisquiapan	El proyecto no desarrollará actividades ganaderas, sin embargo, cumplirá con la normatividad aplicable en materia de generación de residuos
A016: Se construirá una planta de tratamiento de aguas residuales, para tratar el 100% de las producidas por el rastro municipal de Corregidora y se elaborará	Las aguas residuales de la zona del proyecto son dirigidas a la		

	composta con los restos de animales para evitar la contaminación de agua y suelo en un lapso máximo de dos años	planat de tratamiento de aguas residuales estatal
	A020: Se efectuarán monitoreos de la calidad del aire durante una semana, dos veces al año, con la unidad móvil de monitoreo atmosférico	En materia de aire, el proyecto presentará la Licencia de Funcionamiento ante la ASEA para el reporte de las emisiones a la atmósfera que aunque son mínimas, si existen
	A021: Se aplicará el reglamento de Verificación Vehicular del estado de Querétaro, para que obligue a la verificación de todos los automotores registrados en el Estado	Acción no vinculable con el proyecto, toda vez que, la actividad a desarrollar será el expendio de gas L.P.
	A022: Se efectuará la aplicación de auditorias ambientales para cubrir el 60% de las industrias, en un lapso de cinco años como máximo	Internamente se realizarán auditorias ambientales como parte del cumplimiento del SASISOPA
	A023: Se sustituirán los hornos tradicionales para la producción de ladrillo por hornos ecológicos (con quemador para combustible líquido y/o sólido o de energía solar) y se creará un reglamento de producción en conjunto con los productores. Si es necesario para mejorar la calidad de vida de la población, reubicar la zona de producción en 7 años como máximo	Acción no vinculable con el proyecto, toda vez que, la actividad a desarrollar será el expendio de gas L.P. mas no la producción de ladrillos
	A024: Se aplicará el reglamento para el transporte de materiales con respecto a la verificación y cubierta de carga. Con especial atención a la zona conurbada de la ciudad de Querétaro, Vizarrón, Colón y San Juan del Río	Todos los camiones que transporten materiales a la zona del proyecto contarán con cubiertas de carga, para que, en caso de ser materiales pétreos, no generen polvos en su trayecto
	A025: Se elaborará e instrumentará un programa para la caracterización y remediación de suelos contaminados, y la regulación de la contaminación al aire por actividad industrial, en un período no mayor de cuatro años. Con especial atención a los municipios que presentan actividad ladrillera	Como parte del presente programa de ordenamiento, el municipio elaboró una caracterización de suelos, consluyendo que el sitio del proyecto permite actividades comerciales
	A026: Únicamente se autorizarán las actividades de extracción de minerales no reservados a la federación a través de la expedición de la licencia de explotación. Deberá efectuarse inmediatamente para bancos de material nuevos, y en un período no mayor a cinco años por lo menos en un 80 % de los bancos ya abiertos	Acción no vinculable con el proyecto, toda vez que, la actividad a desarrollar será el expendio de gas L.P. mas no la extracción de minerales
	A027: Únicamente se autorizarán las actividades de extracción de minerales no reservados a la federación a través de la expedición de la licencia de explotación. Deberá efectuarse inmediatamente para bancos de material nuevos, y en un período no mayor de cinco años por lo menos en un 80 % de los bancos ya abiertos. Con especial atención en San Juan del Río, Corregidora, Pedro Escobedo, Querétaro y El Marqués	Acción no vinculable con el proyecto, toda vez que, la actividad a desarrollar será el expendio de gas L.P. mas no la extracción de minerales
	A028: Se rehabilitarán los bancos de material abandonados, autorizándolos como bancos de tiro, para su posterior reforestación con vegetación nativa, en un lapso no mayor de tres años	Acción no vinculable con el proyecto, toda vez que, la actividad a desarrollar será el expendio de gas L.P. mas no la extracción de minerales
	A030: Se ampliará el servicio de recolección de basura a un 80%, promoviendo la separación de la basura en fuente para efectuar la recolección selectiva, estableciendo centros de acopio para fortalecer el Plan de Manejo de Residuos Sólidos, logrando la separación	El Municipio cuenta con servicio de recolección de basura, así como políticas de separación de residuos sólidos desde su generación

	y aprovechamiento del 20% de los residuos que se generen.	
	A032: Se construirá y operará al menos una planta de composteo, para ello se realizarán los estudios técnicos justificativos para la elaboración y venta de composta. De ser un proyecto viable, se buscará financiamiento y procesos de licitación para el desarrollo de la infraestructura de composteo.	El municipio cuenta con programas de compostaje, los cuales son difundidos a toda la población y que en su momento, se tomarán como parte del programa de vigilancia ambiental de la estación
	A037: Se construirá en el sitio de disposición final de Corregidora un área de emergencia, cerca perimetral y sistema de combustión de gases conforme a la normatividad aplicable, en un lapso no mayor de tres años.	El municipio cuenta con sitios temporales de disposición final
	A044: Se establecerá un centro autorizado de acopio de residuos peligrosos generados en los hogares y por microgeneradores. Se realizará un estudio de viabilidad del proyecto y la caracterización de estos residuos para establecer procedimientos para el acopio, manejo y disposición final.	El servicio de recolección de residuos peligrosos se contratará con una empresa autorizada por la ASEA, que dirija los residuos a un centro autorizado también por la ASEA
	A045: Se aplicará un programa para el manejo integral y transporte autorizado de residuos biológico-infecciosos de hospitales, consultorios y crematorios en un lapso no mayor de dos años.	Acción no aplicable al proyecto
	A046: Se aplicará un programa para lograr el control y clausura de la totalidad de tiraderos a cielo abierto y se prohíbe la apertura de nuevos tiraderos. Con especial atención a aquellas zonas con aptitud para la conservación. En un lapso no mayor de tres años	La zona donde se ubicará la estación no cuenta con tiraderos a cielo abierto
	A047: Se construirá y operará un centro de acopio por municipio para el manejo integral de envases desechados de agroquímicos en un lapso no mayor de dos años. Con especial atención a UGAs con agricultura de riego y temporal	Acción no aplicable al proyecto, toda vez que como parte del proyecto no se desecharán envases de agroquímicos
	A048: Se establecerá equipamiento recreativo como centro de esparcimiento familiar, en un lapso no mayor de 4 años. Deberá recibir mantenimiento periódico	El municipio cuenta con centros recreativos de esparcimiento familiar
	A049: Remodelación de la obra de iglesias en miniatura, así como la ciclopista infantil y área verde ubicada en el Centro de Atención Municipal Corregidora, en un lapso no mayor de 1 año. Asimismo, se añadirá información dirigida a los visitantes sobre cada iglesia representada	Acción no aplicable al proyecto
	A050: Se generará un programa estatal de reforestación con especies nativas producto de viveros regionales, definiendo las zonas prioritarias para esta, estableciendo su ubicación cartográficamente. Este programa incluirá las medidas necesarias para que la sobrevivencia sea de al menos el 50 %. El programa se elaborará en un lapso no mayor a un año, y se iniciará su implementación en no más de dos años.	Toda vez que el predio del proyecto se ubicará en una zona totalmente impactada por actividades antropogénicas, la zona no entra dentro del programa estatal de reforestación
	A055: Se reforestará con especies nativas las áreas prioritarias para la conservación con especial atención a barrancas y márgenes de arroyo, en un lapso no mayor de cinco años.	Toda vez que el predio del proyecto se ubicará en una zona totalmente impactada por actividades antropogénicas, la zona no entra dentro del programa estatal de reforestación
	A056: Se establecerá un jardín botánico por región que reproduzca las especies nativas de la zona, cuyo fin principal sea la conservación de la flora nativa, a través del conocimiento de esas especies por parte de jóvenes y niños, educación ambiental, investigación científica y	La estación contará con un área verde

	venta de especies. Esto en un plazo no mayor de cuatro años. Con especial atención a las zonas urbanas de Jalpan, Querétaro y Amealco.	
	A067: Se prohíbe la extracción de flora y fauna silvestre, en especial aquellas que se encuentran catalogadas bajo alguna categoría de riesgo.	El predio donde se construirá la estación no cuenta con flora o fauna silvestre catalogadas de riesgo, contando únicamente con vegetación secundaria
	A070: Se aplicará un programa de regularización de las actividades ecoturísticas y de los prestadores de servicios a nivel estatal y municipal, con la finalidad de controlar los impactos generados al ambiente, en un lapso no mayor de dos años.	La actividad de expendio de gas L.P. podría considerarse como de prestador de servicios, sin embargo, la actividad se encuentra regulada por la NOM-003-SEDG-2004
	A072: La instalación de infraestructura, caminos, líneas de conducción o extracción (energía eléctrica, telefonía, telegrafía, hidrocarburos), termoeléctricas y depósitos de la industria petroquímica, estarán sujetas a previa manifestación de impacto ambiental, dependiendo de la zona y el proyecto.	Se cumple con esta acción al presentar el IP ante la ASEA
	A074: Se restringe la disposición de materiales derivados de obras, excavaciones o rellenos sobre la vegetación nativa; la eliminación y daño a la vegetación, así como la quema en orillas de caminos, propiedades o parcelas agrícolas. El municipio deberá establecer sanciones para quien la elimine, la deteriore o la queme, en un lapso no mayor de un año.	Los materiales sobrantes derivados de las obras serán dispuestos como residuos de manejo especial a través de una empresa autorizada por la ASEA
	A083: Se restringe la apertura de nuevos bancos para la extracción de materiales pétreos reservados o no a la federación a una distancia inferior a 1 Km de cualquier zona urbana y áreas con aptitud para la conservación. Deberán ajustarse a lo establecido en los Programas Parciales de Desarrollo Urbano (PPDU).	Los materiales pétreos utilizados para la estación serán adquiridos en bancos de materiales regularizados
	A084: Se regulará de acuerdo a lo que señalen los Programas Parciales de Desarrollo Urbano (PPDU) y reglamentos aplicables, el establecimiento de instalaciones termoeléctricas o subestaciones, depósitos de la industria petroquímica, de extracción, conducción o manejo de hidrocarburos, a menos de 10 Km de distancia de asentamientos humanos y aquellas zonas de interés para la conservación.	La estación se regulará bajo los Programas de Ordenamiento Ecológico Estatal y Municipal, sin que el sitio del proyecto sea considerado una zona de interés para la conservación, debido a que es una zona totalmente impactada por actividades antropogénicas
	A085: Se ofrecerán becas de forma anual para la investigación científica dirigida al conocimiento de la biodiversidad en el área y métodos para su conservación	No aplicable al proyecto
	A086: Se prohíbe la introducción y liberación de ejemplares exóticos de flora y fauna, al medio silvestre.	Debido a que la zona del proyecto es un área urbana, no existe la presencia de flora o fauna exóticos
	A087: Se implementará un programa de regularización de especies ferales y mascotas no convencionales.	No aplicable al proyecto debido a que la actividad del mismo corresponde al sector hidrocarburos
	A088: La autoridad municipal elaborará y aplicará un reglamento en materia de regulación ecológica, en un lapso no mayor de un año.	El Municipio cuenta con un programa de ordenamiento Ecológico Municipal, al cual, durante la ejecución del proyecto se le dará seguimiento

	A089: Los municipios aplicarán su programa de educación ambiental, en un lapso no mayor de un año.	Se establecerá un programa de educación ambiental al interior de la estación
	A090: Se aplicarán las normatividades correspondientes al uso y construcción de fosas sépticas en un lapso no mayor de dos años.	No aplicable al proyecto debido a que el mismo tendrá conexión a la red de alcantarillado y no a una fosa séptica
	A111: Se aplicarán los programas enfocados a la sanidad vegetal, inocuidad agroalimentaria y campañas fitosanitarias en cumplimiento de la normatividad vigente, en un lapso no mayor de dos años.	No aplicable al proyecto debido a que este pertenece a actividades del sector hidrocarburos
	A113: Se informará y/o capacitará a los diferentes sectores de la población en el manejo integral de residuos sólidos en calidad de agua y aire, en un lapso no mayor de dos años.	La descarga de aguas residuales será mínima al tener una política del cuidado del agua, asimismo, las emisiones a la atmósfera serán mínimas al ser un sistema hermético casi al 100%

El proyecto se relaciona positivamente con lo arriba mencionado, toda vez que la actividad de expendio al público de gas L.P. no está prohibida por el uso predoinante de suelo, toda vez que, no contraviene con los Criterios de Regulación ecológica: A001, A002, A003, A004, A005, A006, A008, A010, A012, A015, A016, A020, A021, A022, A023, A024, A025, A026, A027, A028, A030, A032, A037, A044, A045, A046, A047, A048, A049, A050, A055, A056, A067, A070, A072, A074, A075, A078, A083, A084, A085, A086, A087, A088, A089, A090, A104, A105, A107, A109, A110, A111, A112, A113; correspondientes a la **UGA 267** del PROGRAMA DE ORDENAMIENTO ECOLÓGICO DEL TERRITORIO DEL ESTADO QUERÉTARO.

Aunado a lo anterior, el proyecto cuenta con Licencia de Uso del Suelo, expedida por la Dirección de Desarrollo Urbano Querétaro, en el cual se describe que el uso de suelo para Estación de Carburación es autorizado.

PROGRAMA DE ORDENAMIENTO ECOLÓGICO LOCAL DEL MUNICIPIO DE QUERÉTARO (POELMQ)

La superficie del proyecto se ubica en la Unidad de Gestión Ambiental (UGA) No. 100, tal y como lo establece el Programa de Ordenamiento Ecológico Local del Municipio de Querétaro, emitido por la Secretaría del Medio Ambiente del Estado de Querétaro. En dicho ordenamiento, se hace mención de la siguiente información relacionada con la UGA 100 dentro de la cual se desarrollará el proyecto:

UGA: 100

Nombre: Zona Urbana de Querétaro

Municipio: Santiago de Querétaro

Política Ambiental: **Urbana**

Usos de Suelo Compatibles: Conservación y Forestal (CF), Cauces y Cuerpos de Agua (CA), Áreas verdes y recreativas rurales (AVR), Turismo Alternativo (TA), Parques Urbanos y Recreativos (PUR), Zonas de Salvaguarda y Riesgo (ZSR), **Equipamiento y Servicios Rurales (ESR), Usos urbanos (URB)**

La **Política Ambiental Urbana** está dirigida a los centros de población del municipio, con usos urbanos, industriales y/o **comerciales** actuales y su proyección de crecimiento a futuro marcado por los instrumentos de planeación urbana vigentes.



Fuente: Programa de Ordenamiento Ecológico Local del Municipio de Querétaro (Municipio de Querétaro, 2014).

Por lo anterior, a continuación se realiza la vinculación del proyecto con el lineamiento ecológico aplicable de la UGA:

LINEAMIENTO	VINCULACIÓN
L100: Propiciar el desarrollo sustentable de la Ciudad de Querétaro, para amortiguar los conflictos e impactos ambientales, en concordancia con el crecimiento natural de la población, y a la normatividad e instrumentos de planeación urbana vigentes, debiendo proteger la cubierta vegetal en los sitios donde haya una restricción o condicionante emitida por una autoridad federal, estatal o municipal.	El proyecto propiciará un desarrollo sustentable, toda vez que, aún cuando se ubicará en una zona totalmente urbanizada e impactada por actividades antropogénicas, contará con área verde y se propondrán medidas de mitigación de impactos ambientales, las cuales, serán ejecutadas al pie de la letra

El proyecto se relaciona positivamente con lo arriba mencionado, toda vez que la actividad de expendio al público de gas L.P. no está prohibida por el uso predominante de suelo, aunado a que, no contraviene con la política ambiental y lineamientos de la **UGA 100** del Programa de Ordenamiento Ecológico Local del Municipio de Querétaro.

Aunado a lo anterior, el proyecto cuenta con Licencia de Uso del Suelo, expedida por la Dirección de Desarrollo Urbano Querétaro, en el cual se describe que el uso de suelo para Estación de Carburación es autorizado.

LEY FEDERAL DE RESPONSABILIDAD AMBIENTAL

Artículo 10. Toda persona física o moral que con su acción u omisión ocasione directa o indirectamente un daño al ambiente, será responsable y estará obligada a la reparación de los daños, o bien, cuando la reparación no sea posible a la compensación ambiental que proceda, en los términos de la presente Ley [...].

Artículo 11. La responsabilidad por daños ocasionados al ambiente será subjetiva, y nacerá de actos u omisiones ilícitos con las excepciones y supuestos previstos en este Título.

[...]

Para los efectos de esta Ley, se entenderá que obra ilícitamente el que realiza una conducta activa u omisiva en contravención a las disposiciones legales, reglamentarias, a las normas oficiales mexicanas, o a las autorizaciones, licencias, permisos o concesiones expedidas por la Secretaría u otras autoridades.

Artículo 12. Será objetiva la responsabilidad ambiental, cuando los daños ocasionados al ambiente devengan directa o indirectamente de:

I. Cualquier acción u omisión relacionada con materiales o residuos peligrosos;

II. El uso u operación de embarcaciones en arrecifes de coral;

III. La realización de las actividades consideradas como Altamente Riesgosas, y

IV. Aquellos supuestos y conductas previstos por el artículo 1913 del Código Civil Federal.

Artículo 13. La reparación de los daños ocasionados al ambiente consistirá en restituir a su Estado Base los hábitats, los ecosistemas, los elementos y recursos naturales, sus condiciones químicas, físicas o biológicas y las relaciones de interacción que se dan entre estos, así como los servicios ambientales que proporcionan, mediante la restauración, restablecimiento, tratamiento, recuperación o remediación.

La reparación deberá llevarse a cabo en el lugar en el que fue producido el daño [...].

Artículo 15. La compensación ambiental podrá ser total o parcial. En este último caso, la misma será fijada en la proporción en que no haya sido posible restaurar, restablecer, recuperar o remediar el bien, las condiciones o relación de interacción de los elementos naturales dañados [...].

Artículo 24. Las personas morales serán responsables del daño al ambiente ocasionado por sus representantes, administradores, gerentes, directores, empleados y quienes ejerzan dominio funcional de sus operaciones, cuando sean omisos o actúen en el ejercicio de sus funciones, en representación o bajo el amparo o beneficio de la persona moral, o bien, cuando ordenen o consientan la realización de las conductas dañosas [...].

VINCULACIÓN

La Ley Federal de Responsabilidad Ambiental se vincula con el proyecto ya que en dicho ordenamiento se establecen las consecuencias de las personas físicas o morales que, derivado de su acción u omisión, ocasione directa o indirectamente un daño al ambiente, así como los medios y mecanismos para su reparación y remediación.

II.3 SI LA OBRA O ACTIVIDAD ESTÁ PREVISTA EN UN PARQUE INDUSTRIAL QUE HAYA SIDO EVALUADO POR LA SECRETARIA

El proyecto no se ubicará en algún parque industrial

III. ASPECTOS TÉCNICOS Y AMBIENTALES

III.1 DESCRIPCIÓN GENERAL DE LA OBRA O ACTIVIDAD PROYECTADA

Las necesidades actuales para el desarrollo y función de las diferentes actividades económicas, ha implicado inminentemente la proliferación de estaciones de carburación de gas L.P. que se encuentren accesibles a los lugares en donde se requiere de combustibles. Ejemplo de ello es el proyecto., con ubicación en Camino Santa Rosa Jauregui-Montenegro No. 1301, Delegación Santa Rosa Jauregui, Santiago de Querétaro, Querétaro, tal y como lo muestra el mapa de la IMAGEN 1. Su objetivo es proporcionar servicios a los usuarios de la calle sobre la que se encuentra el predio de la estación de carburación, para así abastecer de combustible gas L.P. a los vehículos que así lo requieran. El proyecto se sitúa en un punto estratégico debido a las actividades económicas que se desarrollan en su alrededor, y en general la dinámica demandante de combustible gas L.P. en la región del Municipio de Santiago de Queretaro.

El presente estudio de impacto ambiental se presenta con el objeto de obtener la autorización en materia de impacto ambiental ante la Agencia Nacional de Seguridad Industrial y de Protección al Medio Ambiente del Sector Hidrocarburos, para posteriormente proseguir con la tramitología correspondiente a la totalidad de materias que competen a la ASEA y las autoridades que regulan el sector energético del país.

LOCALIZACIÓN DEL PROYECTO

El proyecto se ubicará Camino Santa Rosa Jauregui-Montenegro No. 1301, Delegación Santa Rosa Jauregui, Santiago de Querétaro, Querétaro, tal y como se muestra en las IMÁGENES 6, 7 Y 8.

IMAGEN 6. Ubicación del predio del proyecto con diferentes escalas.



IMAGEN 7. Ubicación del predio del proyecto con diferentes escalas

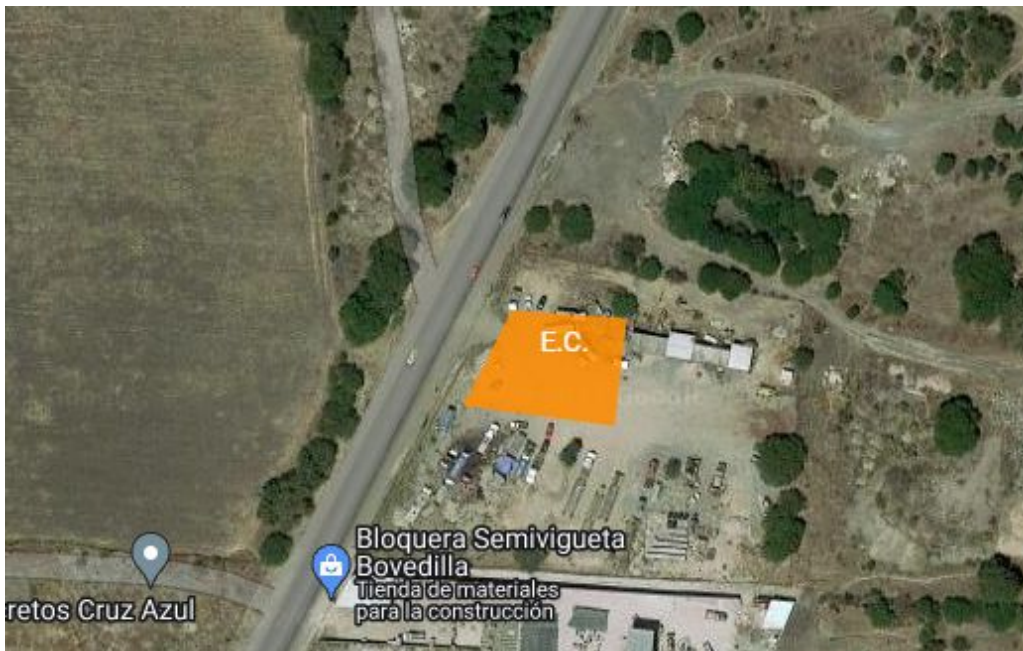


IMAGEN 8. Ubicación del predio del proyecto con diferentes escalas.



DIMENSIONES DEL PROYECTO

La superficie total del proyecto constará de **1,054.40 m²**, de los cuales el 100% será utilizado para las instalaciones del proyecto, tales como área de tanque de almacenamiento, área de suministro de gas L.P. área de oficinas, área de baños, área verde, área de cuarto de controles eléctricos y área de circulación vehicular

El polígono de la superficie donde se desarrollarán las actividades del proyecto corresponde al delimitado por las coordenadas mostradas en siguiente TABLA.

Coordenadas Geográficas del predio del proyecto.

COORDENADAS GEOGRÁFICAS UTM, WGS 84		
PUNTO	Latitud	Longitud
1	20.754933	-100.440959
2	20.755170	-100.440830
3	20.755150	-100.440525
4	20.754886	-100.440556

CARACTERÍSTICAS DEL PROYECTO

El presente proyecto se refiere a la construcción, operación y mantenimiento de una estación de carburación de gas L.P., tipo B (comercial), subtipo B1, grupo II, con una capacidad total de almacenamiento de 10,000 litros agua al 100% almacenados en dos tanques de 5,000 litros cada uno, propio de la empresa Distribuidora de Gas Noel, S.A. de C.V. con ubicación en Camino Santa Rosa Jauregui-Montenegro No. 1301, Delegación Santa Rosa Jauregui, Santiago de Querétaro, Querétaro.

Se pretende que el establecimiento lleve a cabo la actividad de expendio al público de gas L.P. para utilización y consumo de vehículos cuyo funcionamiento se basa en el mecanismo de carburación de gas L.P.

Prácticamente el funcionamiento de una estación de carburación para gas L.P. consiste en realizar el trasiego del auto-tanque, a los tanques de almacenamiento, que se encontraran colocados previamente en forma horizontal en la estación de carburación de gas L.P. estos dos tanques tienen una capacidad máxima por diseño de 5,000 litros base agua cada uno, sin embargo, por cuestiones de seguridad seran llenados solo al 90% de su capacidad, es decir que la máxima cantidad de gas L.P. que almacenará cada tanque fijo será de 4,500 litros, base agua. La estación en cuestión tendrá dos tanques de Distribuidora de Gas Noel, S.A. de C.V.

almacenamiento.

El combustible se almacenará en su zona particular dentro de la estación en el tanque y accesorios; de ahí será suministrado a los clientes que lo requieran, a través de dos tomas ubicadas adjuntas a la zona de almacenamiento.

Siendo el gas L.P. un material inflamable es necesario que los materiales de construcción tengan características especiales, que exista una distribución de instalaciones adecuadas, en caso de que se presente una emergencia y se tenga que evacuar; así como la localización de equipos en puntos estratégicos para combatir tal emergencia. Tomando como punto de partida lo anterior, para el diseño de la estación de carburación de gas L.P. se tomaron en cuenta todas las medidas técnicas establecidas en la Norma Oficial Mexicana NOM-003-SEDG-2004, Estaciones de Gas L.P. para Carburación. Diseño y Construcción, publicada en el Diario Oficial de la Federación el día 28 de abril del 2005, así mismo se acataron las disposiciones establecidas en el Reglamento de Gas Licuado de Petróleo vigente, publicado en el Diario Oficial de la Federación el día 5 de diciembre del 2007.

El predio de la estación de carburación de gas L.P. tiene una superficie total de **1,054.40 m²** de acuerdo a los planos arquitectónicos, de los cuales, las instalaciones, obra civil y área de circulación y estacionamiento cubren un total del 100% del predio del proyecto.

De los resultados de las visitas de campo realizadas al predio y al área que corresponde al alcance del área de influencia del proyecto, se obtuvo que en el sitio no se encuentra elemento alguno de flora o fauna enlistada en la NOM-059-SEMARNAT-2010, Protección ambiental-Especies nativas de México de flora y fauna silvestres-Categorías de riesgo y especificaciones para su inclusión, exclusión o cambio-Lista de especies en riesgo. Los residuos sólidos urbanos, de manejos especiales y peligrosos son separados y segregados de acuerdo a la normatividad y legislación aplicable.

La estación de carburación de gas L.P. operará con los siguientes elementos esenciales:

- Recipientes de almacenamiento: La estación contará con dos recipientes estacionarios tipo intemperie, cilindros horizontales fabricados especialmente para gas L.P., de acuerdo a la NOM 009 SESH 2011 "Recipientes para contener Gas L.P. tipo no transportable. La Capacidad de cada tanque será de 5000 litros c/u.
- Toma de suministro: Se contará con una toma de suministro instalada dentro de una isleta, destinada para conectar el tanque de los vehículos que utilizan gas L.P. como carburante, al sistema de traciego.

Además contará con las siguientes instalaciones y elementos estructurales requeridos por la NOM-003- SEDG-2004:

- Base de sustentación
- Soporte de los recipientes
- Protección contra tránsito vehicular
- Compresor
- Bomba
- Válvulas
- Conectores flexibles
- Filtros
- Tomas de recepción y suministro
- Postes de Zona de Despacho
- Mangueras
- Medidor de Volumen
- Muretes de concreto armado
- Interruptores de emergencia en: zona de despacho, fachada, interior de oficinas administrativas y en zona de almacenamiento
- Área de tanques delimitada
- Cisternas o tanques de agua
- Extintores
- Bodega de limpios
- Cuarto de máquinas y cuarto de tablero eléctrico principal
- Tuberías de producto
- Rótulos Pictogramas
- Cajones de estacionamiento
- Área verde
- Sanitarios ambos sexos para clientes.

- Oficinas Administrativas

El recipiente de almacenamiento estará construido conforme a las normas oficiales mexicanas NOM- 012/2-SEDG-2003 y NOM-012/3-SEDG-2003 o las vigentes en la fecha de su fabricación.

USO ACTUAL DEL SUELO

El proyecto de estación de carburación de gas L.P. de la empresa Distribuidora de Gas Noel, S.A. de C.V., se ubicará en un predio que actualmente es utilizado como estacionamiento y para compra-venta de autos, ocasionalmente para almacenamiento de arena y grava, y que anteriormente fue utilizado como terreno de cultivo, por lo que, no existe la presencia de flora o fauna contemplada en la NOM-059-SEMARNAT-2010, contando únicamente con maleza surgida de un terreno impactado por actividades antropogénicas, en un área totalmente urbanizada e impactada por actividades de uso habitacional, agrícolas, comerciales y de servicios. Asimismo, el predio cuenta con Autorización en materia de Uso de Suelo.

PROGRAMA DE TRABAJO CONSTRUCCIÓN

La etapa de construcción de la estación de carburación de gas L.P. de la empresa Distribuidora de Gas Noel, S.A. de C.V., se regirá en relación a los tiempos de acuerdo a lo establecido en el Programa de Obra mostrado en la TABLA 3 en forma de diagrama de Gantt.

ETAPA DE PREPARACIÓN DEL SITIO

La etapa de preparación del sitio se llevará a cabo en un lapso de 3 meses y consistirá en acondicionar el terreno, teniendo como objetivo la construcción de la infraestructura básica de la estación de carburación, así como facilitar las obras complementarias y las relativas al paisaje. Los siguientes trabajos son de vital importancia para la preparación del terreno estas son: acondicionamiento, nivelación y compactación del mismo, así como excavación y cimentación del terreno, conforme al siguiente diagrama:

Etapa de preparación del sitio			
Actividad	Mes		
	1	2	3
Acondicionamiento	X		
Nivelación y compactación	X	X	
Excavación y cimentación		X	X

1) Acondicionamiento. En el terreno se debe realizar la limpieza y retiro de la mínima vegetación secundaria presente en el sitio, en su mayoría maleza por ser un terreno en desuso, esta limpieza se hará por etapas de acuerdo con el avance de la obra. De este modo, se evitará la erosión del terreno. En este caso el despalme del terreno se realizará por medios manuales para despalme de estructuras estableciendo ejes auxiliares y referencias, incluye: colocación de niveletas y marcación de ejes en las mismas, materiales, herramientas, equipo, mano de obra y todo lo necesario para su ejecución.

2) Nivelación y compactación. El trabajo continúa con la nivelación y compactación de las primeras capas de suelo, dependiendo de la cantidad de material de cobertura disponible. El trazo y la nivelación del terreno es uno de los primeros puntos a cubrir antes de comenzar a hacer alguna otra actividad de construcción. El trazado es el primer paso necesario para llevar a cabo la construcción, consistirá en marcar sobre el terreno las medidas que se han pensado en el proyecto, y que se encuentran en el plano o dibujo de la estación de servicio. Desde el trazado de la obra es conveniente tener en cuenta a qué altura va a quedar el piso interior de la construcción con relación al nivel del terreno y de la banquetta. Es necesario que este quede más alto que el nivel del terreno para evitar que se meta el agua de lluvia o que se tengan humedades en los muros; por ello, es necesario fijar desde el principio de la obra el nivel. Cabe mencionar que en la limpieza, nivelación y compactación incluye: mano de obra, materiales, herramientas y todo lo necesario para su correcta ejecución y se realizará igualmente por medios manuales.

3) Excavación y cimentación. Es retirar una porción de suelo en su estado natural (En sitio o en Préstamo). Esta actividad se realizará por medio de métodos manuales, 94 de excavación de 0.00 a 0.90 cm de profundidad, medida en sitio. Incluye: afine de taludes, afines y compactación de fondo, equipo, herramienta, mano de obra y todo lo necesario para su correcta ejecución

A continuación, se presenta la maquinaria y equipos requeridos durante la preparación del sitio indicando para cada uno la cantidad, tiempo de operación (días, semanas o meses según sea el caso) y horas de trabajo diarias

NOMBRE	CAPACIDAD	TIEMPO DE OPERACIÓN (días, semanas, meses)	HORAS DE TRABAJO DIARAS
CANTIDAD		UNIDAD	
Motoconformadora	1	Unidad	20 días
Rodillo	1	Unidad	40 días
Trascabo	1	Unidad	40 días

Camión de volteo	1	Unidad	40 días	5 horas
Pipa de Agua	1	Lote	40 días	5 horas

A continuación, se presentan las materias primas, insumos y/o combustibles a utilizar durante la etapa de preparación del sitio, indicando para cada uno el volumen requerido, forma de transporte y forma de almacenamiento

NOMBRE COMERCIAL	VOLUMEN	FORMA DE TRANSPORTE	FORMA DE ALMACENAMIENTO
Agua para Consumo	200 Lts.	Carro empresa	Garrafón de 20 Lts.
Agua cruda	800 Lts.	Pipa	Tanque de Pipa
Diesel	800 Lts.	Mismo equipo de trabajo	Tanque de c/unidad

A continuación, se presenta el personal requerido para la etapa de preparación del sitio, indicando para cada uno la cantidad, el tiempo de ocupación y horas de trabajo diarias.

PERSONAL	CANTIDAD	TIEMPO DE OCUPACIÓN	HORAS DE TRABAJO DIARIAS
Un Ingeniero Campo	1	12 meses	8 horas
Operador de Motoconformadora	2	40 días	8 horas
Operador de Dompe o camión de volteo	2	40 días	8 horas
Operador de Pipa de Agua	2	40 días	8 horas

Durante las etapas de preparación del sitio de la estación de servicio se requerirá de la instalación de letrinas portátiles las cuales fueron responsabilidad de la empresa encargada de su renta en darles mantenimiento y limpieza.

Se habilitará un almacén temporal de 4 metros por 4 metros durante las etapas de preparación del sitio y construcción; para resguardar materiales y herramientas, dicho almacén se construirá de madera y cartón negro. El almacén temporal será desmantelado una vez terminado el proyecto; la madera, cartón y clavos generados se reutilizaron en proyectos futuros y el resto se concentró el Basurero Municipal.

No se requerirá de un almacén de combustible debido a que cuando sea necesario el suministro del mismo, será proporcionado por el proveedor correspondiente.

Las obras y servicios de apoyos serán de carácter provisional para favorecer la minimización o reducción de los impactos negativos al ambiente que estos produzcan.

ETAPA DE CONSTRUCCIÓN DEL PROYECTO

La etapa de construcción del sitio se llevará a cabo en un lapso de 9 meses.

La construcción de un edificio es el sistema constructivo diseñado para transmitir las cargas y acciones sobre las superestructuras al terreno donde se cimienta, está compuesta

por estructuras muros, techos, cubiertas, etc., y debe ser lo suficientemente resistente para soportar su propio peso y las sobrecargas a las cuales está exigida, es decir otros pesos adicionales a que está sometida, como, por ejemplo: el peso de la lluvia o la incidencia de los vientos.

Las actividades por realizar en la etapa de construcción serán conforme al siguiente diagrama:

Etapa de construcción del proyecto									
Actividad	Mes								
	4	5	6	7	8	9	10	11	12
Drenajes	X								
Estructuras	X	X							
Muros	X	X	X						
Pisos y recubrimientos	X	X	X						
Instalación hidráulica y sanitaria	X	X	X						
Instalación eléctrica	X	X	X	X					
Herrería y carpintería		X	X	X	X				
Obra exterior			X	X	X	X			
Instalación de tanque de almacenamiento	X	X							
Tuberías y accesorios	X	X	X	X					
Habilitación de faldones		X	X	X	X				
Habilitación de dispensario				X	X				
Instalación electromecánica			X	X	X	X	X		
Pintura							X	X	
Pruebas de equipo								X	X

1) Drenajes. La red de drenaje es un sistema de tuberías, coladeras e instalaciones complementarias que permite el rápido desalojo de las aguas de lluvia para evitar posibles molestias, e incluso daños materiales y humanos debido a su acumulación o al escurrimiento superficial generado por la lluvia.

Características de la Red de Drenaje

- a. Trazo y Nivelación.
- b. Excavación a máquina en cepas de 0.00 a 3.00 metros de profundidad en material tipo “a” en seco.
- c. Afine de plantilla cepa.
- d. Suministro y colocación de tubo de PVC de 36” sanitario.
- e. Suministro y colocación de rejillas pluviales transversales.
- f. Relleno compactado con material procedente de excavación.
- g. Fabricación de lavadero de descarga pluvial según plano.
- h. Fabricación de pozo de hasta 1.50 metros

2) Estructuras. Consiste en las dalas y castillos, los cuales son elementos que permiten

confinar a estructuras hechas de mampostería como muros, cimientos, elementos de retención, etc. Estas estructuras pueden ser construidas con tabique, block, tabicón, piedra. Las características de las dalas y castillos que se utilizarán en la estación de servicio son las siguientes:

Cimbra de madera a base de cimbraplay de 5/8" para acabados aparentes en cimentaciones y muros, incluye fletes y maniobras locales del material, fabricación, cimbrado, descimbrado, terminado del área colada, materiales, mano de obra, equipo, herramienta y todo lo necesario para su correcta ejecución. Suministro y colocación de estructuras de acero, incluye: material, mano de obra, maquinaria, fletes, maniobras locales y todo lo necesario para la realización completa de esta actividad.

3) Muros.

Construcción de la oficina: destinada al control administrativo de esta estación, será construida de block de concreto y material incombustible.

Área de almacenamiento: El área de almacenamiento donde se tendrán dos tanque de almacenamiento de 5,000 litros de agua cada uno, se encontrará protegida perimetralmente por materiales no combustibles, en sus 4 direcciones, será mediante barda de material incombustible de 3.00 metros de altura sobre el NPT. El área de almacenamiento cuenta con dos puertas de acceso al área, las cuales serán de material incombustible.

4) Pisos y recubrimientos.

Guarniciones: Es el elemento que trabaja estructuralmente, es decir es el colado que contiene la losa de la banqueteta. Las características de la guarnición de la estación de servicio serán las siguientes: guarnición con acabado escobillado y concreto armado con una resistencia $F'c=150 \text{ kg/cm}^2$, t.m.a 19 mm, con espesor de unos 20 a 40 cm de altura

Banqueta: es la parte del espacio público destinada a la circulación o a la permanencia de peatones. Ésta está comprendida entre la guarnición que limita la superficie de rodamiento y el límite de los lotes. Las características de las banquetas de la estación de servicio serán las siguientes: Banqueta de 0.08 metros de espesor con acabado escobillado y concreto, con una resistencia $F'c=150 \text{ kg/cm}^2$.

5) Instalación hidráulica y sanitaria.

Servicios sanitarios: Los servicios sanitarios ocuparán un área de 2.47 m², se encontrarán a lado de la oficina y cumplirán con las disposiciones sanitarias establecidas en la Ley General de Salud 1994 y la Ley Estatal de Salud. Dicho servicio estará Construida de material incombustible y su descarga de aguas negras se encontrará conectada al drenaje que opera el Municipio de Paruándiro.

Instalación de tubería de acero para gas L.P.: Incluye pintura anticorrosiva a dos manos en exterior, bajado a la canaleta, cortes, biselado, soldadura, prueba hidrostática, flete, maniobras locales, mano de obra, equipo, herramienta y todo lo necesario para su correcta ejecución.

Trincheras: La trinchera es aquella excavación o zanja que se realiza para la colocación de tuberías de saneamiento. Para la estación de carburación la tubería a la toma de suministro estará protegida con trinchera de concreto con rejillas de acero para soportar un peso mínimo de 20 toneladas

6) Instalación eléctrica. Se instalará en toda la estación de carburación, para el alumbrado de la misma y el suministro en los servicios auxiliares, cumpliendo su diseño con lo que establece la NOM-003-SEDG-2004, por lo cual, no existirán líneas eléctricas de alta tensión que crucen la estación, ya sean aéreas o por ductos bajo tierra, ni tuberías de conducción de hidrocarburos ajenas a la estación

Cuarto eléctrico: Estará ubicado al lado del área de la bodega y los sanitarios. Será construido a base de material incombustible, serán de block 15x20x40, junteado con mortero-arena.

Sistema de tierras: La estación contará con un sistema de tierra física instalando electrodos con varilla copperweld de 19 mm de diámetro y 3.05 metros de longitud, y cable de cobre desnudo cal. 4 AWG, localizado en el área de tanque de almacenamiento de gas LP y medidor de suministro

7) Herrería y carpintería. La herrería será utilizada como parte del suministro y colocación de estructuras, tales como, muretes en el dispensario y pasamanos en el tanque de almacenamiento. Así mismo, la carpintería será utilizada para la cimbra durante prácticamente toda la construcción de la estación de carburación.

8) Obra exterior. Contará con área verde con algunas plantas regionales que se adapten fácilmente a la región, dichas plantas se encontrarán en dentro del predio. Las plantas serán elegidas de acuerdo con las propiedades del clima para que estas estén en perfectas condiciones en la mayor parte del año.

9) Instalación de tanques de almacenamiento.

Para la instalación de los tanques de almacenamiento se cumplirá con lo siguiente, además de que estarán diseñados de acuerdo con la normatividad aplicable vigente; al igual que sus especificaciones de almacenamiento.

Los recipientes de almacenamiento se encontrarán sobre una base de sustentación metálica, construida con materiales incombustibles, los cuales permiten los movimientos de dilatación-contracción de los recipientes.

La altura de los recipientes serán de 1.50 metros, sobre NTP de la plataforma de concreto, esta altura permitirá la fácil operación y mantenimiento de sus válvulas.

10) Tuberías y accesorios. Se instalará tubería de acero como parte del tanque de almacenamiento, la cual incluye: pintura anticorrosiva a dos manos en exterior, bajado a la canaleta, cortes, biselado, soldadura, prueba hidrostática, flete, maniobras locales, mano de obra, equipo, herramienta y todo lo necesario para su correcta ejecución.

Las tuberías que se utilizarán en el sistema de trasiego, serán de acero al carbono sin costura, cédula 80 y las conexiones serán de acero al carbono para una presión mínima de 140 kgf/cm².

Para la unión de la tubería roscada se utilizará pasta garlock y teflón, los cuales son materiales resistentes a la acción de gas LP. Se instalará un filtro para una presión mínima de trabajo de 17.33 kgf/cm² en la tubería de succión de la bomba. Se instalará una válvula de retorno automático en a tubería de descarga de la bomba, para protegerla de una presión excesiva y regresar el gas al recipiente de almacenamiento. Se instalarán válvulas de relevo hidrostático en los tramos de tubería y manguera, en que pueda quedar atrapado gas LP líquido entre dos válvulas de cierre.

Las válvulas de relevo hidrostático se instalarán de tal forma que la descarga de estas no incida sobre el recipiente.

Las válvulas de relevo hidrostático tendrán una presión mínima de 28.00 kgf/cm². Se instalarán tres válvulas de exceso de flujo a la salida del tanque de almacenamiento,

precedidas por una válvula de cierre de acción manual. Se contará con conector flexible en la tubería de gas líquido en la salida del tanque de almacenamiento antes de la bomba para eliminar la vibración ocasionada por la operación.

11) Habilitación de faldones. Los faldones son cubiertas que sobresalen en un edificio u otra construcción destinada a dar sombra o a guarecerse de la lluvia. Esta estación contará con un cobertizo de 8x7 metros para la isleta de la toma de suministro para carburación. Está construido con estructura de fierro y lámina galvanizada.

12) Habilitación de dispensario. Se instalará un dispensario con una toma de suministro. Toma de suministro: La toma de suministro contará con un medidor volumétrico y a su vez con una válvula pull away (punto de separación), además con una válvula de cierre manual. El medidor volumétrico contará con válvula diferencial integrada.

Soporte para toma: La toma de suministro estará sujeta al dispensario, de tal manera que resista el esfuerzo ocasionado al moverse un vehículo conectado a la toma. La toma de suministro contará con un separador mecánico para la protección de la toma (válvula pull away).

13) Instalación electromecánica. Consistirá en Instalaciones eléctricas e instalaciones mecánicas, en las cuales se analizarán aspectos de diseño de proceso, distribución de equipos, seguridad y normas legales; a fin de que la instalación permita reducir costos de operación y ahorro de energía.

14) Pintura. Durante esta actividad, se pintarán las construcciones realizadas como parte de la estación de carburación, asimismo, se pintará con pintura epoxica y no corrosiva las tuberías de las instalaciones eléctricas e hidráulicas.

15) Pruebas de equipo. Durante esta actividad, se realizarán pruebas hidrostáticas y de operación finales, para identificar posibles fallas en los equipos e instalaciones de la estación de carburación. En caso de que existan fallas en el proceso, las mismas se corregirán y posteriormente se dará inicio con la operación de la estación.

ETAPA DE OPERACIÓN Y MANTENIMIENTO

El proceso operación de Expendio al Público de Gas L.P. a través de Estación de Servicio con Fin Específico para Carburación denominada “Estación de Carburación Jauregui-Montenegro” se refiere a un proceso de servicios ya que no implica la transformación, reacción o combinación de sustancias químicas, la operación del proyecto es de carácter simplificado y sólo involucra el acceso de vehículos automotores hacia la sección de dispensario para que se realice el suministro de Gas L.P.

Las actividades por realizar en la etapa de operación y mantenimiento serán conforme al siguiente diagrama:

Etapas de Operación y Mantenimiento	
Actividad	Año
	Indefinido
Recepción del Auto Tanque para el llenado del Tanque de Almacenamiento	X
Descarga y Almacenamiento por medio de Auto Tanque	X
Suministro al Tanque de Carburación	X

1) Recepción del Auto Tanque para el llenado del Tanque de Almacenamiento

En esta operación implica la recepción de Gas L.P., el cual se recibirá directamente de la planta de almacenamiento para su distribución.

Al llegar el auto tanque a la estación de Gas L.P. se estacionará el vehículo junto a la toma de recepción, se parará el motor del vehículo, se colocarán cuñas para impedir su movimiento, se conectará al sistema de control, sistema de tierras físicas y se acoplará la manguera de descarga del auto tanque.

2) Recepción

La estación de servicio contará con dos tanques de almacenamiento con capacidades de 5,000 litros de agua al 100% cada uno, siendo un total de 10,000 litros de almacenamiento de gas L.P., cuando dichos tanques necesiten suministro de Gas L.P. se procederá a abastecerse por medio de auto tanque para hacer el abastecimiento correspondiente hasta el 90% del volumen de cada uno de los dos tanques de 5,000 litros de capacidad.

La descarga consistirá en conectar las mangueras del auto tanque de abastecimiento del Gas L.P. a las conexiones correspondientes del tanque almacenamiento y, por medio de la bomba de combustible del auto tanque, se bombeará el combustible al tanque de almacenamiento, los cuales cual contarán con un medidor de flujo. Una vez que se descargue el volumen deseado, se detendrá el bombeo, se desconectaran las mangueras y se revisará que no se presenten fugas en las conexiones, terminando así, la operación de descarga y almacenamiento.

Procedimiento de Descarga:

- a) Apagar Luces y todo el equipo Eléctrico
- b) Colocar Calzas al vehículo y letreros preventivos
- c) Conectar a Tierra el vehículo
- d) Comprobar la capacidad del Tanque receptor
- e) Colocar mangueras y abrir válvulas de línea y tanque de almacenamiento
- f) Verificar fugas
- g) Abrir válvulas para nivelar presiones
- h) Arranque bomba
- i) Vigilar el proceso de descarga

3) Suministro al Tanque de Carburación

La operación consistirá en el suministro del combustible (Gas L.P.) al recipiente de carburación instalado en vehículos particulares que cuenten con motores de combustión interna a base de Gas L.P. para ello se cuenta con un área de suministro o llenado, en donde se construirá una isleta y se instalará un medidor de flujo volumétrico de gas-liquido, con registro para controlar el abastecimiento de gas L.P, así como mangueras y conexiones especiales para el suministro del combustible.

Procedimiento de Llenado:

- a) Apagar el motor, luces, radio y todo equipo eléctrico.
- b) Colocar calzas al vehículo
- c) Colocar banderas alusivas
- d). Conectar vehículo a tierra
- e) Verificar el porcentaje del líquido en el tanque
- f) Conectar manguera y que no haya fugas

- g) Abrir Válvula del Líquido
- h) Accionar bomba
- i) Verificar el llenado con válvula de máximo llenado al 80%
- j) Apagar la bomba y cerrar válvulas
- k) Desconectar manguera, conexión a tierra y retirar calzas
- l) Verificar ausencia de fugas y avisar al conductor para su retiro.

Cuando los tanques de almacenamiento de la estación de servicio necesiten suministro de Gas L.P. ya que se encuentren casi vacíos, por medio de auto tanque se abastecerán hasta el 90% del volumen de cada tanque de 5,000 litros, una vez que se encuentre el Gas L.P en el tanque, cuando un cliente necesita de suministro de Gas L.P., por medio de la bomba y después por el dispensario se suministra Gas L.P. al automóvil a la capacidad que el cliente necesite y evitando que este no se exceda arriba del 80% de su capacidad.

A continuación, se presenta la actividad calendarizada correspondiente a la etapa de mantenimiento:

Programa calendarizado de mantenimiento										
Mantenimiento de:	Periodicidad									
	D	S	Q	M	B	T	C	S	A	
Mantenimiento a toma de suministro							X			
Mantenimiento a válvulas de seguridad										X
Mantenimiento y repintado de señalética y avisos de seguridad					X					
Mantenimiento a instalaciones eléctricas										X
Orden y limpieza	X									
Purgado y limpieza de tanque de almacenamiento									X	
Inspecciones de hermeticidad de tanque de almacenamiento			X							
Revisión y desazolve de drenajes		X								
Análisis de aguas residuales									X	
Mantenimiento tuberías						X				
Mantenimiento a compresor y sistema de bombeo de Gas L.P.				X						
Estudio de continuidad y resistencia de tierras físicas										X
Retiro de residuos de manejo especial	X									
Calibración y/o pruebas de equipos							X			

Nota: Cada actividad antes mencionada está sujeta al comportamiento de la Instalación correspondiente, por lo tanto, en caso de un mal funcionamiento antes de la periodicidad definida se hará la corrección al identificar el problema y/o mal funcionamiento de inmediato.

Periodicidad

- D= Diario
- S= Semanal
- S= Semanal
- T= Trimestral
- Q= Quincenal
- C=Cuatrimstral

Dado que se contempla una vida indefinida para el proyecto, **no se contempla el abandono del mismo**, teniendo adecuados programas de operación y mantenimiento.

PROGRAMA DE ABANDONO

Aun cuando se considera un periodo indefinido para la operación y mantenimiento del proyecto, en caso de llegar al abandono de la estación de carburación, y siguiendo la letra de lo establecido en la Guía para la Presentación del Informe Preventivo emitido por la SEMARNAT, se presentan las acciones a seguir en la situación de abandono y desmantelamiento de las instalaciones de la estación de carburación de gas L.P. de la empresa Distribuidora de Gas Noel, S.A. de C.V.

Es importante mencionar que se espera que esta etapa de la vida del proyecto se de en un periodo prolongado a partir de la entrega del presente informe preventivo, el programa de abandono se apegará a las disposiciones jurídicas de carácter general y los demás ordenamientos jurídicos aplicables en la materia que se emitan eventualmente, especialmente a los relacionados en materia de residuos y de sitios contaminados. El programa de abandono es el siguiente:

Informar a la Autoridad del abandono del sitio: El propietario de la estación de carburación de gas L.P. está obligado a notificar por escrito y con anticipación a las autoridades competentes del abandono y/o retiro definitivo del tanque de almacenamiento.

Desconexión y desarme de equipos: Durante esta actividad se realizará la desconexión y desarme de equipo y maquinaria mecánica y eléctrica. En relación a las tuberías, líneas eléctricas y conexiones de los tanques serán desconectadas y aisladas previamente, antes de iniciar las maniobras.

Retiro de inmobiliario, equipo y maquinaria: Se efectuará el retiro del inmobiliario y elementos de construcción civil: base de sustentación, soporte de los recipientes, protección contra tránsito vehicular, compresor, bomba, válvulas, conectores flexibles, cisterna o tanques de agua, extintores, bodega de limpios, cuarto de máquinas, cuarto de tablero eléctrico, tuberías de producto, rótulos pictogramas, cajones de estacionamiento, áreas verdes, sanitarios, litros, tomas de recepción y suministro, postes de zona de despacho, mangueras, medidores de volumen, muretes de concreto armado, interruptores de emergencia y oficinas administrativas.

Entrega de residuos peligrosos a empresa competente en la materia: Se entregará los residuos peligrosos que se encuentren en el almacén de residuos peligrosos y en la trampa de grasas, mediante el debido procedimiento de entrega a empresa autorizada por la SEMARNAT en relación al acopio, transporte y disposición de este tipo de residuos.

Abandono y/o extracción del tanque de almacenamiento y tubería de conducción de combustibles, recuperación de vapores, etc.: Se realizará el retiro definitivo de los tanques conforme a lo establecido en la normatividad ambiental aplicable, con base a los requerimientos de seguridad derivados de un análisis de riesgos.

Desmantelamiento y demolición de construcciones: Como parte del abandono del sitio se procederá a realizar el desmantelamiento y demolición de las construcciones, utilizando maquinaria pesada.

Verificación asentada en bitácora para verificar las condiciones del predio: Una vez concluido el desmantelamiento y la demolición de las construcciones se llevará a cabo la verificación de las condiciones del predio, en donde se comprobará que el suelo no haya sido afectado con hidrocarburos, para que, en un eventual caso de que así sea, proceder a realizar análisis que permitirían determinar los procedimientos a seguir, como podrían ser la caracterización, limpieza y/o remediación del sitio. La verificación se registrará en bitácora con todos los elementos descriptivos y de respaldo del acto, para posteriormente inferir y tomar decisiones con base en lo descrito en esta.

Limpieza, Caracterización y/o Remediación del Sitio: En caso de que durante la verificación de las condiciones del sitio se encuentre algún indicio de contaminación, se procederá a realizar muestreos por personal especializado y autorizado, por lo que los resultados del mismo determinarán los procedimientos a seguir, en correlación con lo establecidos en las disposiciones jurídicas en materia de residuos peligrosos y sitios contaminados.

Recuperación de materiales reciclables: Los residuos generados por el desmantelamiento y demolición de las instalaciones, serán segregados y de acuerdo a sus condiciones se determinará si pueden ser considerados para su reciclaje o reutilización.

Recolección y disposición de residuos de manejo especial y residuos sólidos urbanos: Los residuos generados durante esta etapa serán separados de acuerdo a su composición, retirados y dispuestos de acuerdo a lo establecido en la legislación y

normatividad ambiental aplicables.

III.2 IDENTIFICACIÓN DE LAS SUSTANCIAS O PRODUCTOS QUE VAN A EMPLEARSE Y QUE PODRÍAN PROVOCAR UN IMPACTO AL AMBIENTE, ASÍ COMO SUS CARACTERÍSTICAS FÍSICAS Y QUÍMICAS

GAS L.P.: Mezclas de gases licuados presentes en el gas natural o disueltos en el petróleo, principalmente propano (60%), butano (40%) y etil-mercaptano (utilizado como odorizante), sin embargo, se considera un hidrocarburo de composición compleja, que lleva consigo trazas y otros compuestos orgánicos. Es un producto de la refinación del petróleo crudo y un gas proveniente de los yacimientos de petróleo.

La siguiente tabla muestra el volumen, estado físico e identificación de acuerdo a la normatividad aplicable de las sustancias arriba mencionadas que son empleadas en la estación de carburación de gas L.P. y que podrían causar impacto al ambiente:

TABLA 8. Composición del Gas L.P.

TIPO DE SUSTANCIA	CANTIDAD	PORCENTAJE	TIPO DE ALMACENAMIENTO	VOLUMEN	ESTADO FÍSICO	NÚMERO CAS
Propano	6,000 litros	60	Dos tanques de Almacenamiento Superficiales (sujetos a presión)	10,000 litros de capacidad en dos tanques de 5,000 litros base agua cada uno	Líquido (a presión)	74-98-6
Butano	4,000 litros	40			Líquido (a presión)	106-97-8
Etil-Mercapano	0.085 – 0.14 litros	0.0017-0.0028			Líquido (a presión)	75-08-1

La siguiente tabla muestra las características físico-químicas de las sustancias arriba mencionadas que son empleadas en la estación de carburación de gas L.P. y que podrían causar un impacto al ambiente:

TABLA 9. Características del Gas L.P.

CARACTERÍSTICA DE LA SUSTANCIA	GAS L.P.
Nombre Químico	Mezcla Propano-Butano
Familia Química	Hidrocarburos del Petróleo
Estado Físico	Líquido y Gaseoso
Punto Flash	-98.0
Temperatura de Ebullición (°C)	-32.5
Temperatura de Fusión (°C)	-167.9

Densidad relativa de vapores @15.5° C (aire=1)	2.01
Densidad del líquido @15.5° C (agua=1)	0.540
pH	NA
Peso Molecular	49.7
Apariencia y Color	Gas insípido e incoloro a temperatura y presión ambiente
Olor	Inodoro; se le agrega odorizante que le proporciona un olor característico, urto y desagradable
Relación de Expansión	1 a 242 (un litro de gas L.P. líquido, se convierte en 242 litros de gas a vapor)
Solubilidad en Agua @20° C	Aproximadamente 0.0079 % en peso (insignificante, menos del 0.1%)
Presión de Vapor @21.2° C	4500 mmHg
% de Volatilidad	NA
Límite de Explosividad Inferior-Superior	1.8% - 9.3%

III.3 IDENTIFICACIÓN Y ESTIMACIÓN DE LAS EMISIONES, DESCARGAS Y RESIDUOS CUYA GENERACIÓN SE PREVEA, ASÍ COMO MEDIDAS DE CONTROL QUE SE PRETENDAN LLEVAR A CABO

Consecuencia de las actividades de preparación del sitio, construcción, operación y mantenimiento desarrolladas en la estación de carburación de gas L.P. de la empresa Distribuidora de Gas Noel, S.A. de C.V. se generarán emisiones, descargas y residuos, según la etapa del proceso de expendio de combustibles.

GENERACIÓN DE EMISIONES A LA ATMÓSFERA, RESIDUOS LÍQUIDOS Y SÓLIDOS

Se presentan las estimaciones de la generación de emisiones a la atmósfera, residuos líquidos y sólidos de la estación de carburación de gas L.P. de la empresa Distribuidora de Gas Noel, S.A. de C.V. La base de las estimaciones reside en estimaciones y aproximaciones tentativas y probables, y tomando como referencia principal los resultados arrojados por estaciones de servicio de tamaño y dimensiones de proyecto similares.

Las estimaciones se centran en principio en las emisiones de vapores, gases y partículas a la atmósfera, toda vez que la emisión de las mismas se constituye como una actividad permanente y continua dentro del proceso de almacenamiento y venta de combustible.

EMISIONES A LA ATMÓSFERA

De acuerdo al tipo de proyecto, las emisiones a la atmósfera más significativas serán aquellas relacionadas con los vehículos, con respecto a esto se describe las fuentes de emisión.

Las emisiones causadas por la evaporación de combustible pueden ocurrir cuando el vehículo está estacionado y también cuando está en circulación; su magnitud depende de las características del vehículo, factores geográficos y meteorológicos, como la altura y la temperatura ambiente y, principalmente, de la presión de vapor del combustible.

Las emisiones por el tubo de escape son producto de la quema del combustible (gasolina, diésel u otros como gas licuado o biocombustibles) y comprenden a una serie de contaminantes. Las emisiones por el tubo de escape dependen de las características del vehículo, su tecnología y su sistema de control de emisiones; los vehículos más pesados o más potentes tienden a generar mayores emisiones por kilómetro recorrido y las normas que regulan la construcción de vehículos determinan tanto su tecnología, así como la presencia o ausencia de equipos de control de emisiones, como los convertidores catalíticos. El estado de mantenimiento del vehículo y los factores operativos, la velocidad de circulación, la frecuencia e intensidad de las aceleraciones y las características del combustible (como su contenido de azufre) juegan un papel determinante en las emisiones por el escape.

En la siguiente tabla se describen de manera muy breve los contaminantes emitidos por fuentes móviles en estaciones de servicio y su importancia específicamente en términos de sus impactos en la salud y el ambiente.

TABLA 10. Contaminante y descripción del impacto ambiental ocasionado.

CONTAMINANTE	DESCRIPCIÓN - IMPACTO
HIDROCARBURO (HC)	Existe una gran variedad de hidrocarburos emitidos a la atmósfera y de ellos los de mayor interés, por sus impactos en la salud y el ambiente, son los compuestos orgánicos volátiles (COV). Estos compuestos son precursores del ozono y algunos de ellos, como el benceno, formaldehído y acetaldehído, tienen una alta toxicidad para el ser humano.
MONÓXIDO DE CARBONO (CO)	Se adhiere con facilidad a la hemoglobina de la sangre y reduce el flujo de oxígeno en el torrente sanguíneo ocasionando alteraciones en los sistemas nervioso y cardiovascular.
ÓXIDOS DE NITRÓGENO (NO _x)	Los óxidos de nitrógeno, son precursores de ozono. Así mismo, con la presencia de humedad en la atmósfera se convierten en ácido nítrico, contribuyendo de esta forma al fenómeno conocido como lluvia ácida. La exposición aguda al NO ₂ puede incrementar las enfermedades respiratorias, especialmente en niños y personas asmáticas. La exposición crónica a este contaminante puede disminuir las defensas contra infecciones respiratorias.

BIÓXIDO DE AZUFRE (SO ₂)	Se produce debido a la presencia de azufre en el combustible. Al oxidarse en la atmósfera produce sulfatos, que forman parte del material particulado. Este compuesto es irritante para los ojos, nariz y garganta, y agrava los síntomas del asma y la bronquitis. La exposición prolongada al bióxido de azufre reduce el funcionamiento pulmonar y causa enfermedades respiratorias.
PARTÍCULAS (PM)	Este contaminante es uno de los que tiene mayores impactos en la salud humana; ha sido asociado con un aumento de síntomas de enfermedades respiratorias, reducción de la función pulmonar, agravamiento del asma, y muertes prematuras por afecciones respiratorias y cardiovasculares.
AMONIACO (NH ₃)	Las emisiones de amoniaco cobran importancia ambiental por el hecho de que este contaminante suele reaccionar con SO _x y NO _x para formar partículas secundarias tales como el sulfato de amonio [(NH ₄) ₂ SO ₄] y el nitrato de amonio (NH ₄ NO ₃), las cuales tienen un impacto significativo en la reducción de la visibilidad. La exposición a concentraciones altas de este contaminante puede provocar irritación de la piel, inflamación pulmonar e incluso edema pulmonar.
BIÓXIDO DE CARBONO (CO ₂)	El bióxido de carbono no atenta contra la salud pero es un gas con importante efecto invernadero que atrapa el calor de la tierra y contribuye seriamente al calentamiento global.
METANO (CH ₄)	El metano es también un gas de efecto invernadero generado durante los procesos de combustión en los vehículos. Tiene un potencial de calentamiento 21 veces mayor al del bióxido de carbono.

Las emisiones vehiculares son complejas y dinámicas, lo que dificulta la determinación de sus factores de emisión, por tanto, se estimaron las emisiones de gases más importantes. Siguiendo la “Guía metodológica para la estimación de emisiones vehiculares en ciudades mexicanas” (INE-SEMARNAT, 2009) y el documento “Factores de emisión y consumo de combustible” del Instituto Nacional de Ecología (INE, 2005), se estimaron las emisiones de los siguientes gases contaminantes; HCT, CO₂, NO_x, PM_{2.5}, y SO₂, producidos por la quema de combustible en los vehículos que se atienden en la estación de gas L.P.

Como resultado se obtuvieron las siguientes cantidades, para un periodo de 10 años, en promedio. En estas estimaciones no se consideraron las motocicletas que pueden entrar a la estación de carburación de gas L.P.

TABLA 11. Cantidad de contaminantes estimados a emitir por las fuentes móviles que utilicen la estación de carburación de gas L.P. en el periodo 2021-2031.

CONTAMINANTE	Kg/10 años
HCT	113.62
CO	1,008.13
NO _x	56.92
PM _{2.5}	0.73
SO ₂	0.76

Las emisiones que se tendrán a la atmósfera en las etapas de preparación y construcción serán los gases de combustión (Cox, Sox y Nox) provenientes de los equipos y vehículos que estén laborando en el proyecto, de tal manera que se les brindará el mantenimiento preventivo correspondiente con el fin de minimizar dichas emisiones. También se generan emisiones de polvos (PSTS) Partículas Suspendidas Totales derivadas del andar de los vehículos y de los movimientos del material a granel o suelo, y en ese sentido se contempla humedecer el material particulado para disminuir dichas emisiones; además los camiones que se utilizarán para el acarreo de material y escombros contarán con lonas para cubrir el material a granel transportado y evitar su dispersión durante el trayecto. Asimismo, y debido a que el proyecto se desarrollará en un lugar donde se tiene barda perimetral y en el otro se instalará una valla con láminas metálicas, las emisiones de polvo que pudieran afectar a los vecinos inmediatos, así como a los transeúntes se verán disminuidas y controladas de manera considerable.

Es importante añadir que ese tipo de emisiones se dan de manera diaria por las actividades propias del lugar y el tránsito vehicular que se presenta en la calle.

Para la etapa de operación diaria de la estación de carburación de gas L.P., no es probable que este tipo de emisiones se presenten, sin embargo, para el trasiego de gas es probable que se tengan fugas puntuales aun cuando se implementen las medidas de seguridad correspondientes.

DESCARGA DE AGUAS RESIDUALES

Las aguas residuales resultantes de las actividades de operación y mantenimiento de la estación de carburación de gas L.P., particularmente en las actividades de servicios

sanitarios, actividades de oficina y limpieza de instalaciones, se estima que, por actividad en promedio, se generan por día, los siguientes volúmenes:

TABLA 12. Actividad generadora de descarga y volumen emitido.

ACTIVIDAD QUE GENERA DESCARGA	VOLUMEN DIARIO (litros)
SERVICIOS SANITARIOS	120
ACTIVIDADES DE OFICINA	95
LIMPIEZA DE INSTALACIONES	150
TOTAL	365

Los servicios sanitarios se refiere a la descarga de aguas residuales de los inodoros de los sanitarios de hombres y mujeres abiertos al público, de los inodoros de los sanitarios de hombres y mujeres de los trabajadores; las actividades de oficina se refiere a la descarga de aguas residuales debido al lavabo presente en la misma y a las actividades de limpieza desarrolladas dentro del edificio, y; la limpieza de instalaciones se refiere a las actividades de limpieza en todas las instalaciones de la estación de carburación de gas L.P.

Con base en la TABLA 12 se puede inferir que, el total de litros consumidos y descargados como aguas residuales en la estación de carburación de gas L.P. es 365 litros diarios, lo que significa que, tomando en cuenta un total de 4 empleados que laboran en la misma, se generan aproximadamente por empleado un total de 91.25 litros por empleado por día.

RESIDUOS

Los residuos sólidos urbanos, definidos por la Ley General para la Prevención y Gestión Integral de los Residuos como los generados en las casas habitación, que resultan de la eliminación de los materiales que utilizan en sus actividades domésticas, de los productos que consumen y de sus envases, embalajes o empaques; los residuos que provienen de cualquier otra actividad dentro de establecimientos o en la vía pública que genere residuos con características domiciliarias, y los resultantes de la limpieza de las vías y lugares públicos, se generan en la estación de carburación de gas L.P. derivado de las actividades de operación, principalmente en oficinas y sanitarios de hombres y mujeres tanto abiertos a público como los de los empleados. Se calcula que cada trabajador genere, en promedio, una cantidad diaria de 1.5 kg de residuos sólidos urbanos, que, multiplicado por la cantidad de trabajadores, da un total de generación diaria de 6 kg.

En relación a los residuos peligrosos, definidos por la Ley General para la Prevención y Gestión Integral de los Residuos como aquellos que posean alguna de las características de corrosividad, reactividad, explosividad, toxicidad, inflamabilidad, o que contengan agentes infecciosos que les confieran peligrosidad, así como envases, recipientes, embalajes y suelos que hayan sido contaminados cuando se transfieran a otro sitio, de conformidad con lo que se establece en esta Ley, se generaran en la estación de carburación de gas L.P. derivado de las actividades de operación y mantenimiento, principalmente por lo acumulado en el drenaje aceitoso, lodos acumulados en la trampa de grasas y los botes de aceites, aditivos y estopas almacenados en el almacén temporal de residuos peligrosos, un total de 2.5 kg mensual de residuos aceitosos y lodos acumulados, y un total 15 kg mensual de botes de aceites, aditivos y estopas.

Durante las etapas de preparación y construcción se generarán residuos sólidos producto de la limpieza y excavación como son tierra, escombros y otros. Para esto la empresa contratará el servicio de camiones debidamente autorizados por la autoridad competente para que éstos sean dispuestos en el lugar correspondiente. También durante estas fases se producirán residuos sólidos tipo doméstico o basura común producto de los desechos de los trabajadores, por lo que se dispondrán en recipientes cerrados para posteriormente trasladarlos al tiradero establecido para este fin por parte del municipio.

Cabe señalar que además pudiera presentarse la generación de residuos peligrosos producto de un derrame o fuga de la maquinaria y equipo que estará laborando en el proyecto, en ese sentido se les brindará el servicio de mantenimiento adecuado para prevenir y controlar este tipo de evento, sin embargo, en caso de que llegara a presentarse, se recolectará el residuo y el suelo contaminado y se manejará de manera integral tal y como lo señala la actual legislación vigente en materia de residuos peligrosos.

Para la etapa de operación solo se generarán residuos sólidos tipo doméstico o basura común producto de la labor diaria de los trabajadores; en ese sentido se establecerán contenedores en las instalaciones de la estación de carburación de gas L.P. para su posterior disposición a través del servicio de recolección de basura que provee el municipio.

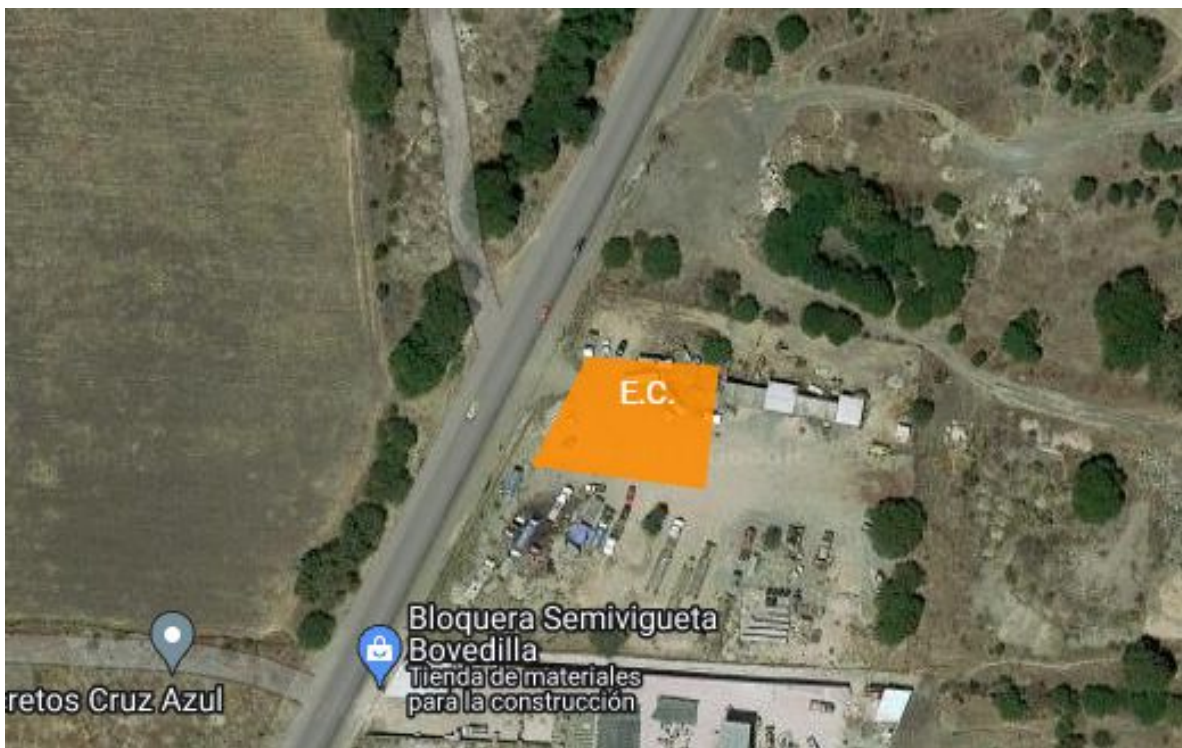
III.4 DESCRIPCIÓN DEL AMBIENTE Y, EN SU CASO, LA IDENTIFICACIÓN DE OTRAS FUENTES DE EMISIÓN DE CONTAMINANTES EXISTENTES EN EL ÁREA DE INFLUENCIA DEL PROYECTO

REPRESENTACIÓN GRÁFICA

El proyecto se ubicará **Camino Santa Rosa Jauregui-Montenegro No. 1301, Delegación Santa Rosa Jauregui, Santiago de Querétaro, Querétaro**. El entorno del mismo, se desenvuelve dentro de la dinámica que presenta el Municipio, perteneciente al Estado de Querétaro.

El área donde se pretende construir la estación de carburación de gas L.P., en particular elementos bióticos y abióticos han sido totalmente impactados por diversos factores antropogénicos durante el tiempo en el que se ha ido desarrollando la urbanización de la zona, así como el desarrollo y operación de actividades de expendio al público de gas L.P., comerciales, de servicios, tránsito vehicular y transporte e general, llevado a cabo dentro de la zona en comento.

IMAGEN 9. Plano de microlocalización del área del proyecto.



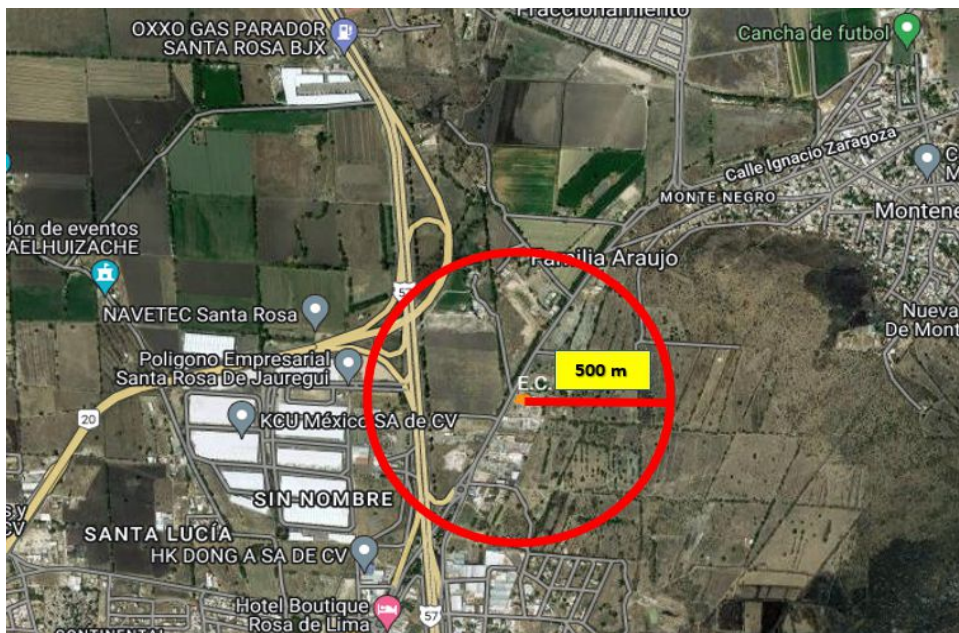
ÁREA DE INFLUENCIA (AI)

El área de influencia se puede definir como el territorio en el cual ocurren las acciones, que generan un impacto, vinculado con aspectos ambientales y socioeconómicos.

Cabe aclarar que en el AI se desarrollan ya actividades de expendio al público de gas L.P. sin embargo, el proyecto cumple en todo momento con la NOM-003-SEDG-2004 que regula el diseño y construcción de Estaciones de Gas L.P. carburación.

Considerando la ubicación geográfica en la que se encuentra y el entorno que intervendrá en las actividades de operación de la estación de carburación de gas L.P., se realizará la delimitación del área. El área de influencia se delimitará al área que se forma por el establecimiento de un círculo de 500 metros de radio, donde el centro del mismo es el centro de la superficie de la estación de carburación de área de **1,054.40 m²**, tal y como se muestra en la IMAGEN 10.

IMAGEN 10. Área de influencia del proyecto



Teniendo eso en cuenta, notablemente el factor socioeconómico es el principal, especialmente porque la zona presenta un alto flujo de personas y actividades antropogénicas, debido a los comercios y hogares ya establecidos en la zona. Otro factor importante para la delimitación del área es la atmósfera del lugar, ya que esta se vería afectada en caso de algún accidente (incendios o derrame de combustible en altas cantidades). Otro factor no menos relevante para la delimitación, es el suelo, flora y fauna que estén presentes en el trayecto por el cual se desplacen los auto-tanque que

transportan combustible para el abastecimiento de la estación de carburación de gas L.P., ya que es posible que pueda ocurrir algún percance durante el recorrido, como un volcamiento y esto provoque una fuga. Asimismo, se delimitó el área de influencia en función de la disponibilidad de muestreo de campo, ya que la mayoría de los lugares que abarca dicha área corresponde a propiedad privada, lo que dificultó la visita de campo. Es importante mencionar que el área de influencia se encuentra totalmente impactada por las actividades agrícolas, económicas y antropogénicas de la región.

JUSTIFICACIÓN DEL ÁREA DE INFLUENCIA

El área de influencia se seleccionó en función de las dimensiones del proyecto, la capacidad de afectación en el peor de los casos y la relación de la capacidad de respuesta que tengan los elementos pertinentes para la contención y reacción ante dicho accidente y/o incidente; por ello, y según lo mencionado en la Guía para la Presentación del Informe Preventivo en su numeral III.4 y en la Guía para la Presentación del Informe Preventivo, en relación a la delimitación del área de influencia, se consideró que el área interior de un círculo de 500 metros de radio es una superficie pertinente, adecuada y descriptiva del ambiente del sitio donde se desarrollará el proyecto, ello en función de las variables urbanas, bióticas, abióticas y poblacionales del lugar.

IDENTIFICACIÓN DE ATRIBUTOS AMBIENTALES

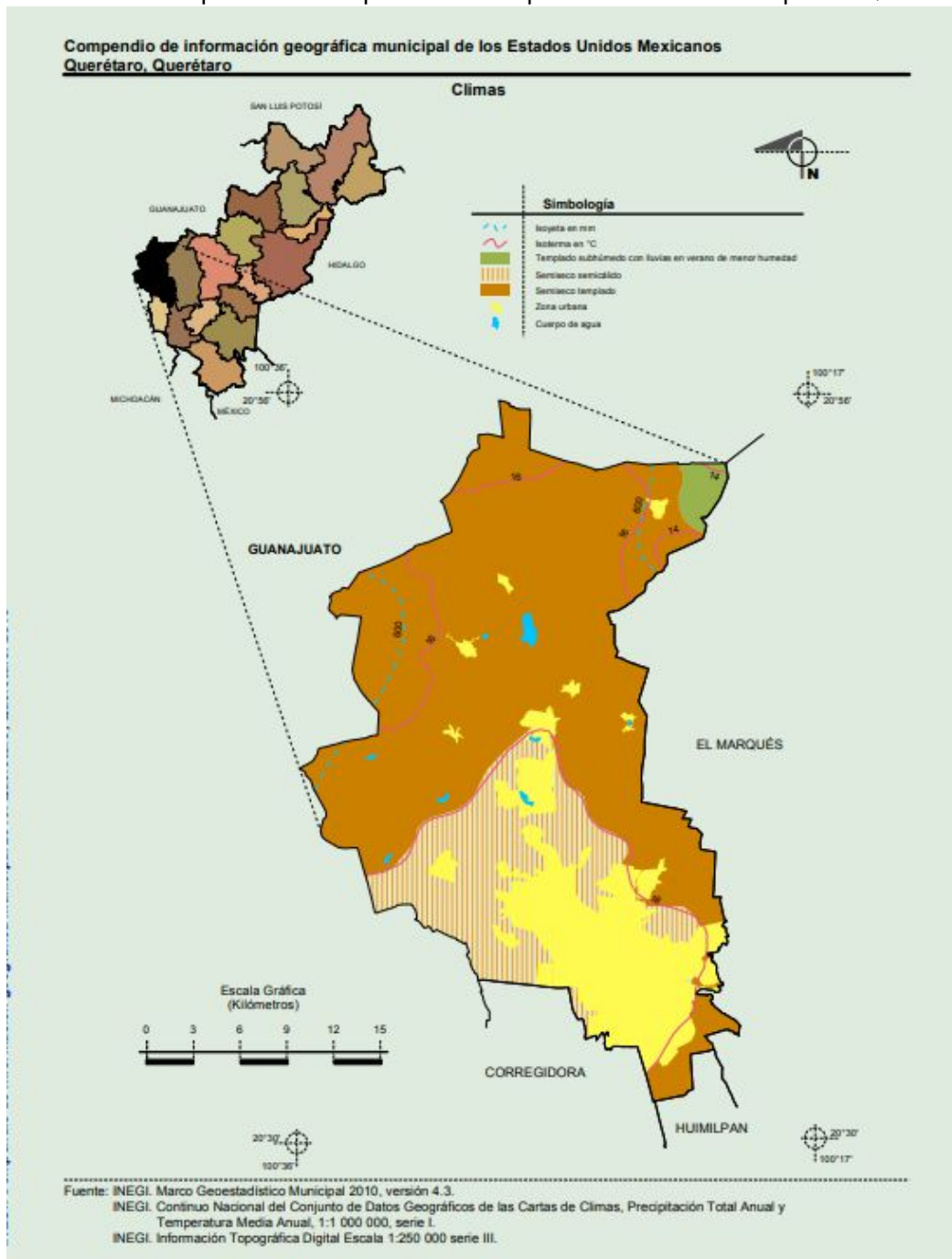
Se realizó un muestreo de campo mediante la metodología constituida por la determinación de transectos aleatorios a partir del punto central del predio del proyecto, donde se establecieron cuadrantes para delimitar y describir los factores bióticos y abióticos del área de influencia. Como resultado de las visitas de campo, se concluyó que no existen elementos de flora y fauna enlistados en la NOM-059-SEMARNAT- 2010, Protección ambiental-Especies nativas de México de flora y fauna silvestres-Categorías de riesgo y especificaciones para su inclusión, exclusión o cambio-Lista de especies en riesgo.

ASPECTOS ABIÓTICOS

CLIMA

El rango de temperatura en el municipio va de los 12° a los 20° centígrados, el rango de precipitación es de 500 a 700 mm. En general el clima es de semiseco templado (67.05%), semiseco semicálido (31.51%) y templado subhúmedo con lluvias en verano de menor humedad (1.44%).

Distribución espacial de los tipos de climas presentes en el municipio de Querétaro.



FISIOGRAFÍA

En provincia la fisiografía del municio esta dado al 89.91% de eje neovolcanico y el 10 09% de mesa del centro.

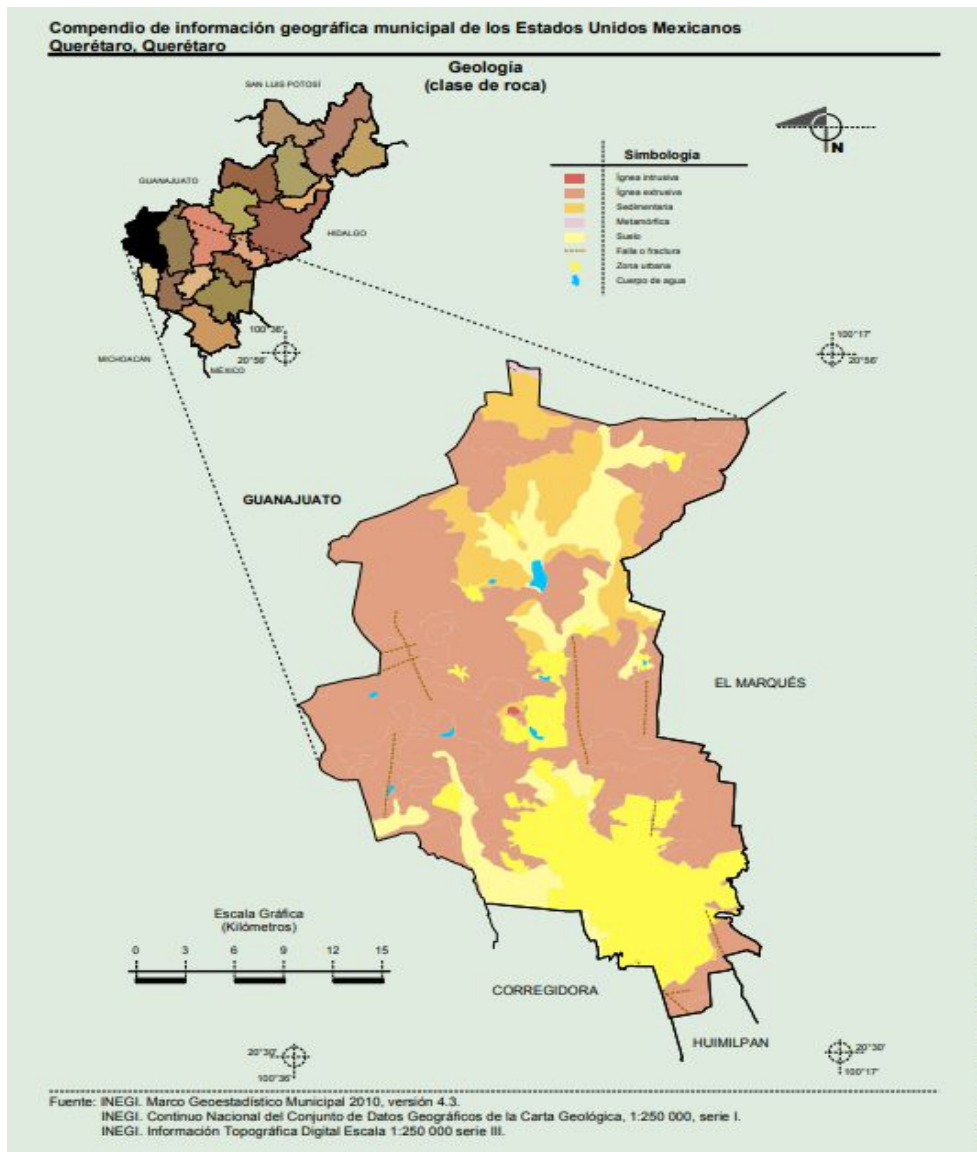
En la subprovincia esta dado en los siguientes porcentajes 89.91% en llanuras y sierras de queretaro e hidalgo y al 10.09 en llanuras del norte de Guanajuato.El sistema de topofomas; omerío de basalto con llanuras (61.50%), Sierra volcánica de laderas tendidas con lomerío (15.02%), Sierra alta escarpada (10.09%), Llanura aluvial (7.39%) y Escudo volcanes (6.00%)

GEOLOGÍA

Periodo: Terciario-Cuaternario (48.17%), Neógeno (19.58%), Cuaternario (11.15%), Cretácico (2.12%) y Terciario (0.06%).

Roca: Ignea intrusiva: granodiorita (0.06%) Ígnea extrusiva: basalto (20.88%), andesita (26.34%), toba ácida (6.01%), riolita-toba ácida (4.70%) y basalto-brecha volcánica básica (0.95%) Metamórfica: esquisto (0.15%) Sedimentaria: arenisca-conglomerado (8.87%), caliza (1.81%) y caliza-lutita (0.16%) Suelo: aluvial (11.15%).

Geología del municipio de Querétaro.



Edafología

Suelo dominante: Vertisol (55.49%), Phaeozem (19.23%) y Leptosol (6.36%).

Hidrografía

Región hidrológica Lerma-Santiago (100%)

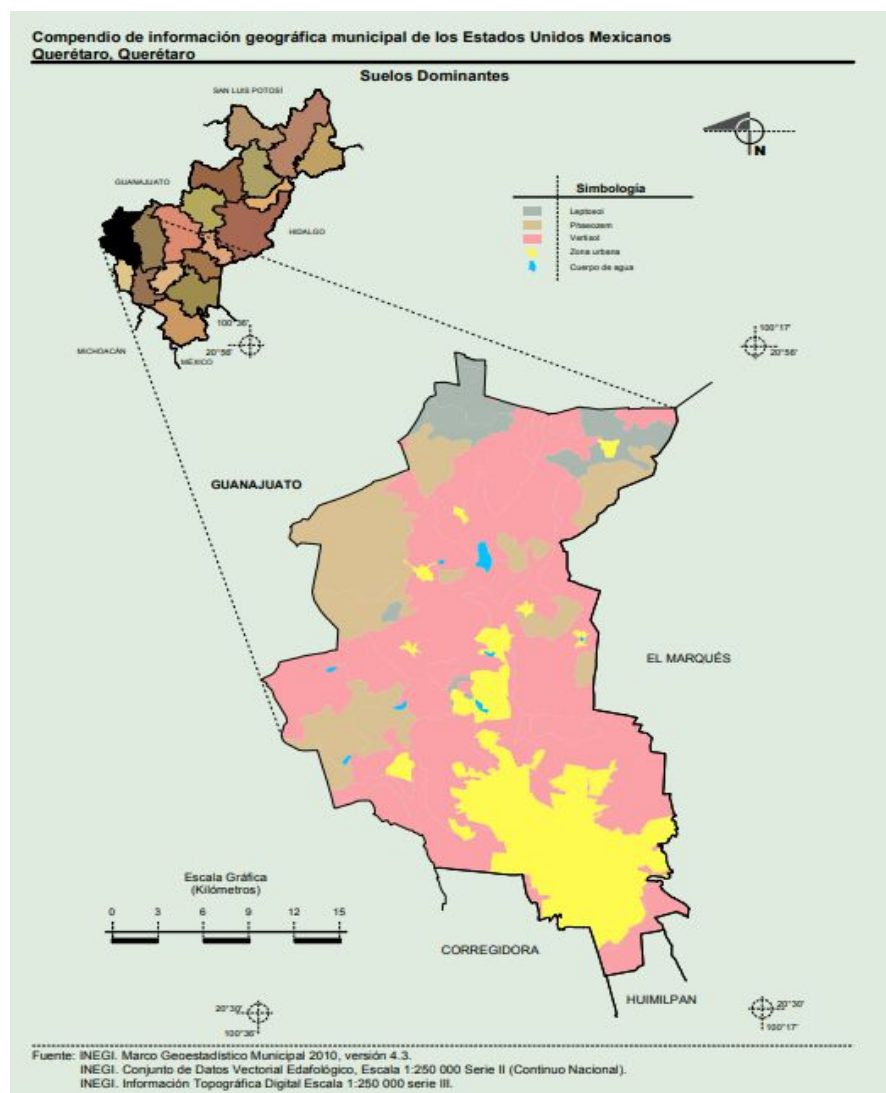
Cuenca . R. Laja (100%)

Subcuenca .R. Apaseo (96.12%), R. LajaCelaya (2.88%), P. Ignacio Allende (0.45%) y R. Laja Peñuelitas (0.55%)

Corrientes de agua.Perenne: Querétaro Intermitentes

Cuerpos de agua. Perenne (0.19%): Santa Catarina y San Antonio Intermitentes (0.23%)

Suelos dominantes en el municipio de Querétaro.



Uso del suelo y vegetación

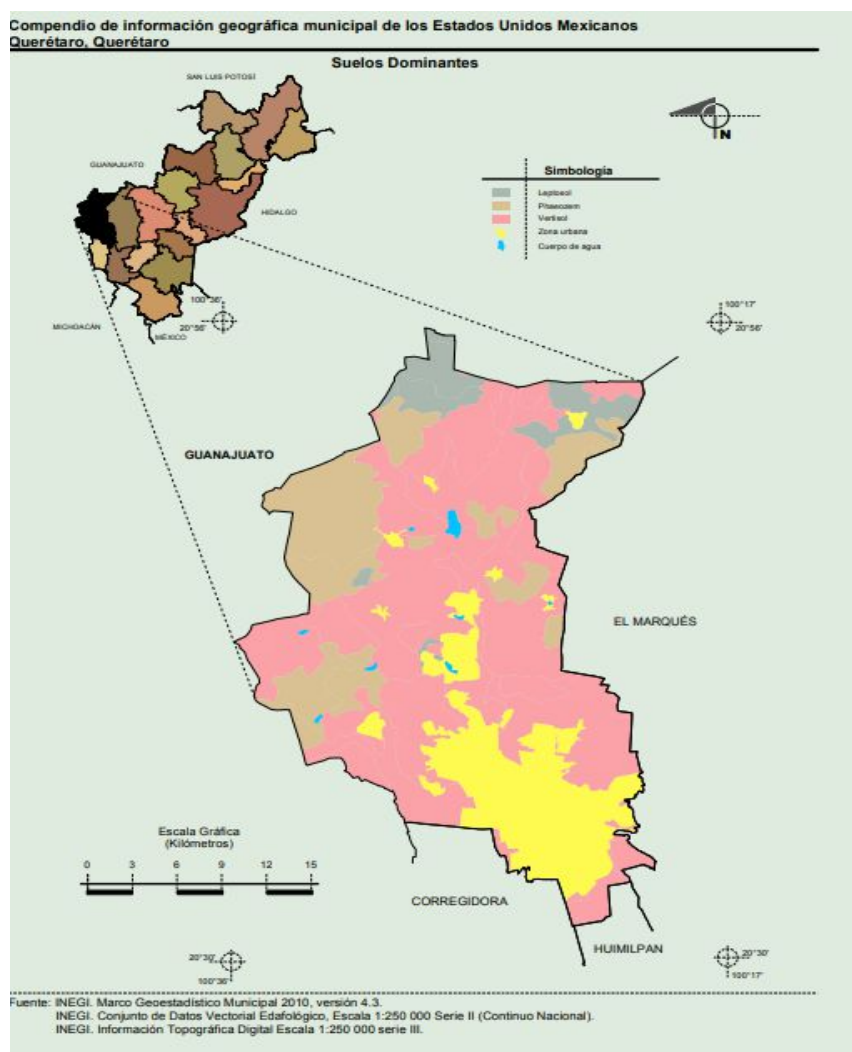
El tipo de Uso del suelo predominante en el municipio de Querétaro, se da en la siguiente relación:

Agricultura (40.83%) y zona urbana (18.50%)

Vegetación Selva (17.45%), matorral (12.00), pastizal (5.84%) y bosque (4.96%)

Zona urbana

Las zonas urbanas están creciendo sobre suelos del Cuaternario y rocas ígneas extrusivas y sedimentarias del Terciario-Cuaternario y Neógeno, en llanura aluvial, lomeríos de basalto con llanuras, sierra volcánica de laderas tendidas con lomerío y sierra alta escarpada; sobre áreas originalmente ocupadas por suelos denominados Vertisol y Phaeozem; tienen clima semiseco semicálido y semiseco templado, y están creciendo sobre terrenos previamente ocupados por agricultura, pastizal y matorral. Uso de suelo y vegetación en el municipio de Querétaro.



ASPECTOS BIÓTICOS

Biodiversidad

Concretamente en Querétaro, la biodiversidad está representada en la Reserva de la Biosfera, Sierra Gorda. Area Natural Protegida (ANP) ubicada en el centro-oriente de México, y ocupa una superficie aproximada de 383 mil 567 hectáreas.

Flora.

Predominan los matorrales que se ubican en la parte central del estado; le siguen en importancia los bosques de coníferas y encinos que se ubican en las zonas altas del norte y las selvas secas en las partes bajas del centro y norte de la entidad. Los pastizales se localizan en las áreas cercanas a los bosques y selvas. La superficie agrícola ocupa 30% del total del territorio, que ha desplazado a la vegetación original del sur.

Fauna.

En el matorral: rata y ratón de campo, ardilla, murciélago, zorrillo, coyote, huilota y lagartija-escamosa. En los bosques de coníferas y encinos: pájaro carpintero, cotorra serrana, ardilla voladora, musaraña, venado cola blanca, zorra gris, cacomixtle, tlacuache, lince, comadreja, tuza, mapache y xenosaurio. Animal en peligro de extinción: armadillo.

MEDIO SOCIOECONÓMICO

Población

Con base en el Censo de Población y Vivienda 2020 preparado por INEGI, el municipio de Querétaro tiene una población total de 1049777 habitantes, que representa el 44.3 % de la población del estado de Querétaro.

Composición por edad y sexo



Población total

1 049 777

representa el 44.3 % de la población estatal

Relación hombres-mujeres

Existen 96 hombres por cada 100 mujeres.

96.1

Edad mediana

La mitad de la población tiene 30 años o menos.

30

Razón de dependencia

Existen 41 personas en edad de dependencia por cada 100 en edad productiva.

41.0

Viviendas

EL numero total de viviendas presentes en el municipio de Querétaro es del 305,361 que representa el 45.7% del total del estado, el promedio de ocupantes por vivienda es del 3.4%, mientras que el promedio de ocupantes por cuarto es de 0.8% y solo el % de las viviendas tiene piso de tierra.

Vivienda



Total de viviendas particulares habitadas

305 361

representa el 45.7 % del total estatal

Promedio de ocupantes por vivienda

3.4

Promedio de ocupantes por cuarto

0.8

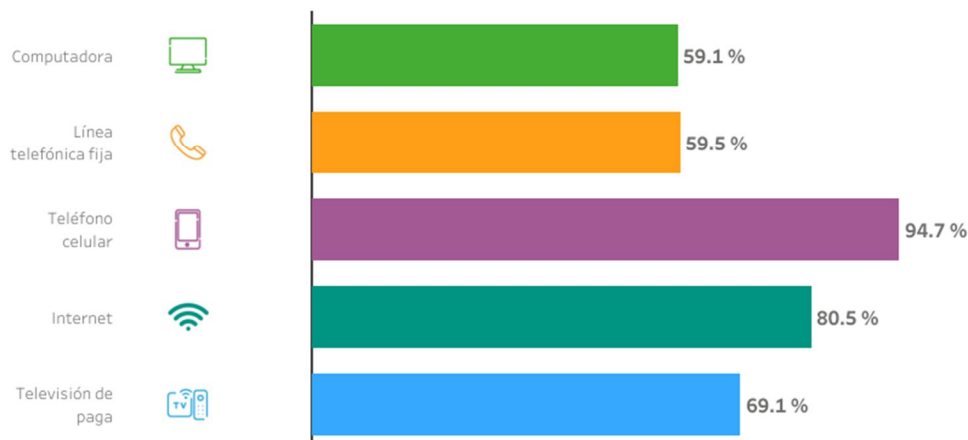
Viviendas con piso de tierra

1.3 %

Del total de las viviendas se tiene que la disponibilidad de TIC se da en la siguientes relación: del 100% el 59.1% cuenta con computadora, el 59.5% de las viviendas tiene línea telefónica fija, el 94.7% cuenta con teléfono celular, el 80.5% cuenta con internet y el 69.1% tiene televisión de paga.

Vivienda

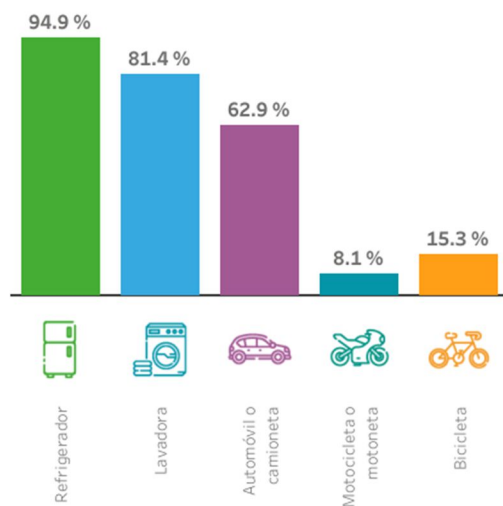
Disponibilidad de TIC



Respecto a las disponibilidad de bienes el 94.9% de las viviendas cuenta con refrigerador, el 81.4% tiene lavadora en casa, el 62.9% cuenta con automóvil o camioneta, el 8.1% tiene una motocicleta o motoneta, y el 15.3% cuenta con una bicicleta.

Vivienda

Disponibilidad de bienes

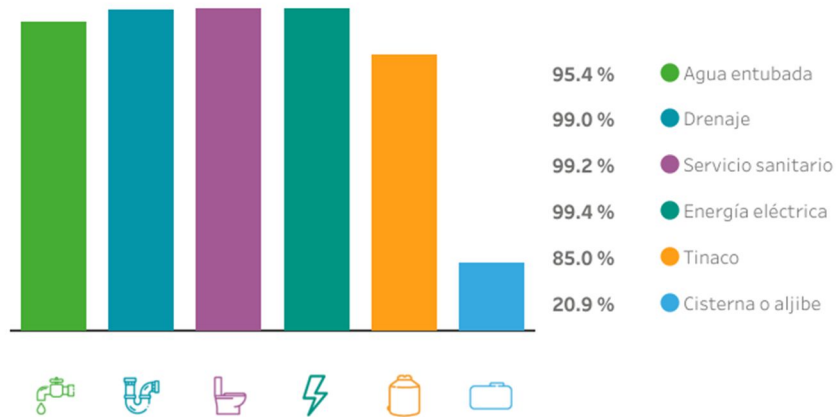


Sobre la disponibilidad de servicios y equipamiento en las viviendas del municipio de el 95.4% cuenta con agua entubada, el 99% cuenta con drenaje, el 99.2% tiene servicio sanitario, el 99.4% cuenta con energía eléctrica, el 85% tiene un tinaco en casa y el 20.9% tiene una cisterna o aljibe.



Vivienda

Disponibilidad de servicios y equipamiento



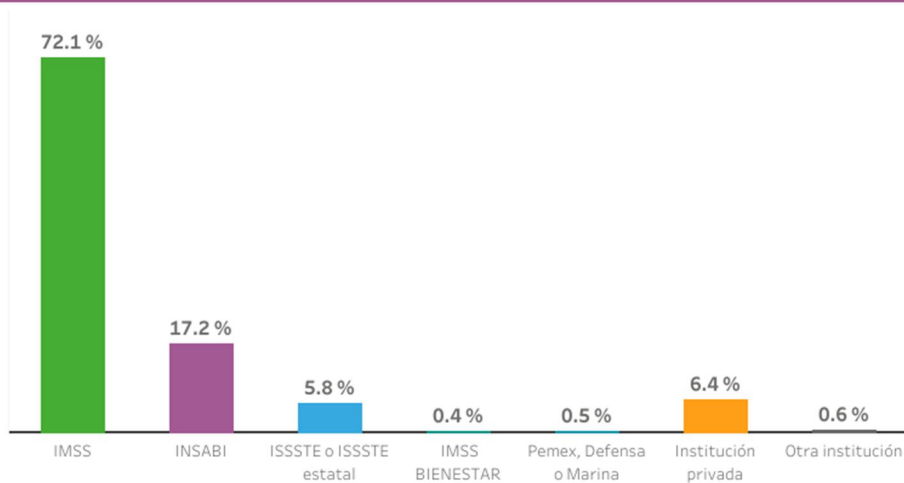
SALUD

En temas de salud nos indican las estadísticas que el 79.8% de la población esta afiliada, de los cuales el 72.1% esta inscrito al IMSS, el 17.2% afiliado al INSABI, el 5.8% al ISSSTE O ISSSTE estatal, el 0.4% al IMMS BIENESTAR, el 0.5% a Pemex, Defensa o Marina, el 6.4% a una institución privada.



Afiliación a servicios de salud

Población afiliada*



*Incluye afiliaciones múltiples.

CARACTERÍSTICAS ECONÓMICAS

Entidad:
Querétaro

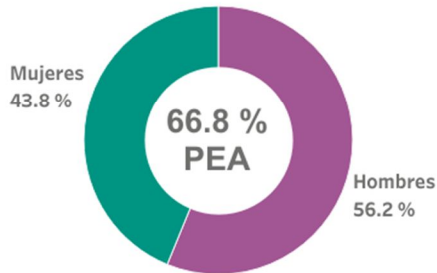
Municipio:
Querétaro



Características económicas



Población económicamente activa (PEA)*



Porcentaje de PEA ocupada



*De 12 años y más.

La población económicamente activa corresponde al 66.8% de la población total en el municipio de Querétaro los cuales el 98.5% pertenece al genero femenino y el 97.7% al genero masculino.

La población no económicamente activa corresponde al 32.9% de la población del municipio de Querétaro, de los cuales el 39.5% es población estudiantil, el 37.1% son personas dedicadas a los quehaceres de su hogar, el 13.2% es personal pensionado, el 2.4% a la población que presenta alguna limitación física o mental, y el 7.8% a otras actividades no económicas.

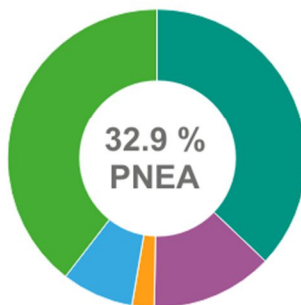
Entidad:
Querétaro

Municipio:
Querétaro



Características económicas

Población no económicamente activa (PNEA)*



- 39.5 % ● Estudiantes
- 37.1 % ● Personas dedicadas a los quehaceres de su hogar
- 13.2 % ● Pensionadas(os) o jubiladas(os)
- 2.4 % ● Personas con alguna limitación física o mental que les impide trabajar
- 7.8 % ● Personas en otras actividades no económicas

Porcentaje de la población con condición de actividad no especificada* 0.2%.

*De 12 años y más.

DIAGNÓSTICO AMBIENTAL

El área donde se pretende ubicar la estación de carburación de gas L.P. de la empresa Distribuidora de Gas Noel, S.A. de C.V. con dirección en **Camino Santa Rosa Jauregui-Montenegro No. 1301, Delegación Santa Rosa Jauregui, Santiago de Querétaro, Querétaro** se constituye como una región impactada desde hace años, consecuencia de las actividades antropogénicas desarrolladas en el área de influencia del proyecto y sus alrededores tales como actividades de servicios, de expendio de petrolíferos y de transporte principalmente (vías de comunicación). Lo anteriormente comentado, establece la base para determinar y diagnosticar que la superficie del predio, la superficie circundante y el área de influencia del proyecto ya han sido impactadas, esto por contar actualmente con edificaciones que ya se encontraban ahí desde años atrás, sin que las mismas sean utilizadas para actividades del sector hidrocarburos, por lo cual, los nuevos impactos ambientales consecuencia de una nueva actividad económica serían mínimos, como en el caso de una estación de carburación de gas L.P.

III.5 IDENTIFICACIÓN DE LOS IMPACTOS AMBIENTALES SIGNIFICATIVOS O RELEVANTES Y DETERMINACIÓN DE LAS ACCIONES Y MEDIDAS PARA SU PREVENCIÓN Y MITIGACIÓN

El concepto de evaluación de impacto ambiental es definido por la LGEEPA en su artículo 28 como el procedimiento a través del cual la Secretaría, establece las condiciones a que se sujetará la realización de obras y actividades que puedan causar desequilibrio ecológico o rebasar los límites y condiciones establecidos en las disposiciones aplicables para proteger al ambiente y preservar y restaurar los ecosistemas, a fin de evitar o reducir al mínimo sus efectos negativos sobre el ambiente. Este sentido de evaluación de impacto ambiental forma parte del procedimiento administrativo que conforma el cauce formal a través del cual se acata con lo establecido en el artículo 28, llamado procedimiento de evaluación de impacto ambiental.

Además de las acepciones jurídicas-administrativas contenidas dentro de la evaluación de impacto ambiental, esta actividad, entendida centralmente por la autoridad como procedimiento, contiene un importante aspecto técnico-metodológico, y que en realidad, constituye la quintaesencia de la evaluación de impacto ambiental. Por ende, y desde un enfoque más técnico, la evaluación de impacto ambiental se puede definir de igual forma

como el procedimiento técnico-administrativo que sirve para identificar, prevenir e interpretar los impactos ambientales que producirá un proyecto en su entorno en caso de ser ejecutado.

Actualmente existe un gran número de métodos para la evaluación de impactos ambientales, muchos de los cuales han sido desarrollados para proyectos específicos, impidiendo su generalización a otros. Sanz (1991) afirma que hasta esa fecha, eran conocidas más de cincuenta metodologías, siendo muy pocas las que gozaban de una aplicación sistemática. Dichos métodos se valen de instrumentos, los cuales son agrupados por el autor en tres grandes grupos, así: Modelos de identificación, Modelos de previsión (empleo de modelos complementados con pruebas experimentales y ensayos “in situ”, con el fin de predecir las alteraciones en magnitud), y Modelos de evaluación (cálculo de la evaluación neta del impacto ambiental y la evaluación global de los mismos). Dentro de los tres grandes grupos están: listas de chequeo/control, matriz de Leopold, matriz simple, matriz de repetitividad y relevancia, método de Delphi, ponderación de factores o asignación de pesos y valoración de impactos, por mencionar solo algunos de la densa gama de metodologías de evaluación de impacto ambiental, en donde cada metodología es susceptible a modificarse y adaptarse según sea el caso del proyecto a evaluar.

En este caso, por el grado medio de complejidad del proyecto, por sus características particulares y por los elementos, factores y actividades a evaluar, se optó por la metodología de matriz de Leopold modificada, que se clasifica dentro de las metodologías del grupo de modelo de identificación de impacto.

METODOLOGÍA PARA IDENTIFICAR Y EVALUAR LOS IMPACTOS AMBIENTALES

La matriz de Leopold fue desarrollada en 1971, en respuesta a la Ley de Política Ambiental de los EE.UU. de 1969. La matriz establece un sistema para el análisis de los diversos impactos. El análisis no produce un resultado cuantitativo, sino más bien un conjunto de juicios de valor. El principal objetivo es garantizar que los impactos de diversas acciones sean evaluados y propiamente considerados.

A través de la matriz de Leopold se pretende mostrar de una manera global los impactos tanto adversos como benéficos derivados de las diversas actividades del proyecto. La técnica de matrices es un sistema de identificación y evaluación comparativa de los impactos ambientales de escenarios alternativos. La base del sistema consiste en una matriz, en la cual se enlistan, por un lado las actividades a realizar (columnas) durante el

proyecto, y por el otro, los factores o medios ambientales (líneas o renglones) que podrían ser sufrir impactos ambientales por una o más de las actividades del proyecto. La evaluación del proyecto se realiza por medio de la matriz de Leopold modificada, toda vez que se adaptó a la evaluación y descripción particular del proyecto, pero manteniendo la forma de evaluación, en especial los aspectos teóricos de magnitud e importancia o sentido.

Con el propósito de facilitar la identificación de los impactos ambientales del proyecto, se agruparon todas las actividades del proyecto en dos rubros, subdivididos en las tareas en las cuales se haya identificado impactos ambientales relevantes o en los que exista interacción y en los elementos ambientales susceptibles a dichos impactos; estos rubros son entonces los componentes de la matriz y se describen en las siguientes tablas como indicadores de impacto.

INDICADORES DE IMPACTO

TABLA 15. Elementos ambientales.

ETAPA	ACTIVIDAD
PREPARACIÓN DEL SITIO Y CONSTRUCCIÓN	Demolición y acondicionamiento
	Nivelación y compactación
	Excavación y cimentación
	Drenajes
	Estructuras
	Muros
	Pisos y recubrimientos
	Instalación hidráulica y sanitaria
	Instalación eléctrica
	Herrería y carpintería
	Obra exterior
	Instalación de tanque de almacenamiento
	Tuberías y accesorios
	Habilitación de faldones
	Habilitación de dispensario
Instalación electromecánica	
Pintura	

	Pruebas de equipo
OPERACIÓN Y MANTENIMIENTO	Recepción del Auto Tanque para el llenado del Tanque de Almacenamiento
	Descarga y Almacenamiento por medio de Auto Tanque
	Suministro al Tanque de Carburación
	Mantenimiento
POSIBLES ACCIDENTES	Incendio o explosión
	Fuga o derrame de combustible

CRITERIOS Y METODOLOGÍAS DE EVALUACIÓN CRITERIOS

Para evaluar el grado de interacción o grado de impacto entre las actividades del proyecto y los factores ambientales, se consideraron los siguientes aspectos: Sentido, Magnitud y Temporalidad. Mediante los cuales, se logrará cuantificar el impacto que el proyecto producirá al medio ambiente.

METODOLOGÍAS DE EVALUACIÓN Y JUSTIFICACIÓN DE LA METODOLOGÍA SELECCIONADA

SENTIDO

El sentido se establece con base a consideraciones sobre el grado de adversidad o beneficio que causará alguna de las actividades del proyecto o el proyecto en sí sobre los diversos factores ambientales considerados en el estudio.

TABLA 16. Sentido y Valoración de impactos.

SENTIDO	VALORACIÓN
(+) Benéfico	Cuando la actividad tiene un efecto positivo sobre el elemento ambiental.
() Neutro	Se dice cuando no es posible definir la dirección del efecto sobre el elemento ambiental.
(-) Adverso	Cuando la actividad afecta de manera negativa al elemento ambiental.

MAGNITUD

La magnitud se evalúa en función del área influenciada conjuntamente con el volumen de obra a realizar.

TABLA 17. Magnitud y cuando ocurren los impactos ambientales.

MAGNITUD	CUANDO
BAJA	Cuando menos el 10% del recurso será afectado
MEDIANA BAJA	Cuando el porcentaje de afectación al elemento ambiental será entre el 10 y el 20%
MEDIA	Cuando el porcentaje de afectación será entre el 20 y 30%
MEDIA ALTA	Si el porcentaje de afectación será entre el 30 y 50%
ALTA	Cuando más del 50% del elemento ambiental será afectado

TEMPORALIDAD

Referida al tiempo de influencia que cada una de las actividades del proyecto ejercerá sobre los factores ambientales con los cuales interactúe durante y después de las distintas etapas que conforman el proyecto en su totalidad, en este caso, las etapas de operación y mantenimiento. La temporalidad se clasifica de acuerdo a los siguientes criterios:

TABLA 18. Temporalidad y Periodo de impactos.

TEMPORALIDAD	PERIODO
CORTO PLAZO	0 – 1 años
MEDIANO PLAZO	1 – 10 años
LARGO PLAZO	> 10 años
PERMANENTE	La afectación al elemento ambiental es permanente o de tal extensión de tiempo que no es posible definir
EVENTUAL	La afectación al elemento ambiental es pasajera, y ocurre ya sea periódicamente o rara vez

Para el establecimiento del sentido del impacto, se consideró si éste era benéfico o adverso, considerando como benéficos a aquellos que ejercen una influencia positiva en el área en donde se desarrolla el proyecto, incrementando el desarrollo productivo y social del área, bajo el concepto de desarrollo sustentable y preservación de los recursos naturales, y considerando como adversos aquellos que presentan alteraciones que afectan al medio natural y reducen la producción y el bienestar social de la zona en que se desarrolla el proyecto.

Los cuadros de interacción presentan por dos valores, que se refieren a la magnitud y a la importancia. La magnitud se refiere a la intensidad de la interacción y la importancia se refiere a si es una interacción adversa o benéfica.

La magnitud y el sentido del impacto se fusionan a fin de establecer un parámetro que represente a la significancia del impacto:

SIGNIFICANCIA DEL IMPACTO

TABLA 19. Nomenclatura y Parámetros de impactos.

NOMENCLATURA	PARÁMETRO
a	Impacto Adverso No Significativo
A	Impacto Adverso Significativo
b	Impacto Benéfico No Significativo
B	Impacto Benéfico Significativo

Esta nomenclatura se encuentra presente en las celdas de la matriz desarrollada para este proyecto. La matriz solamente aplica donde existe un impacto potencial identificado y evaluado de acuerdo a los criterios y metodología anteriormente descritos. Las celdas que se presentan en color amarillo hacen referencia a aquellas actividades cuyos efectos adversos son mitigables, en color verde se señalan los impactos benéficos y finalmente aquellas celdas que no presentan nomenclatura o que están vacías corresponden a la ausencia de un impacto potencial adverso o benéfico.

TABLA 20. Matriz de Leopold Modificada.

De la matriz de Leopold, es observable lo siguiente:

TABLA 21. Frecuencia Acumulada por Parámetro de Significancia de Impacto.

ELEMENTOS AMBIENTALES	a	A	b	B	TOTAL
AGUA SUPERFICIAL	5	0	0	0	5
AGUA SUBTERRÁNEA	2	1	0	0	3
SUELO	5	2	0	0	7
FLORA	1	0	1	0	2
FAUNA	0	0	1	0	1
ATMÓSFERA	7	1	0	0	8
SOCIOECONÓMICOS	17	0	18	5	40
TOTAL	37	4	20	5	66

TABLA 22. Frecuencia Acumulada según tipo de impacto.

EFECTO	BENÉFICO	ADVERSO	TOTAL
NO SIGNIFICATIVO	20	37	57
SIGNIFICATIVO	5	4	9
TOTAL	25	41	66

IDENTIFICACIÓN Y MITIGACIÓN DE LOS IMPACTOS AMBIENTALES

Una vez identificados los impactos ambientales que ocasiona o pudiera ocasionar las actividades de operación de la estación de carburación de gas L.P., el siguiente paso es la proposición de las medidas de mitigación para los posibles efectos de los impactos ambientales identificados. Para ello, se enlistan, por elemento ambiental afectado del proyecto, las medidas de mitigación propuestas; además, se presenta una tabla con la medida de mitigación propuesta por actividad realizada que genera impacto ambiental.

ELEMENTOS AMBIENTALES AFECTADOS POR EL PROYECTO

SUELO

ACTIVIDADES: Demolición, nivelación y compactación, Excavación y cimentación, Drenajes, Estructuras, Muros, Pisos y recubrimientos

POSIBLES ACCIDENTES: Fuga o Derrame **TEMPORALIDAD:** Eventual

EFEECTO: Mitigable y Prevenible

Estas actividades generarán residuos que de no manejarse de manera adecuada puede tener un impacto significativo dado el tiempo que duraría el efecto. Todos los residuos que sean generados en estas etapas del proyecto, tendrán un control definido, ya que la estación de carburación de gas L.P. contará con su sistema de clasificación y almacenamiento temporal de los diferentes residuos que se generan, y como complemento a dicho sistema se contratará a las compañías especializadas y autorizadas para la recolección, transporte, tratamiento y disposición final de dichos residuos. Aunado a lo anterior, la colocación de infraestructura tendrá un impacto poco significativo en el suelo

ATMÓSFERA

ACTIVIDADES: Despalme, Nivelación y compactación, Excavación y cimentación, Drenajes

POSIBLES ACCIDENTES: Incendio o Explosión **TEMPORALIDAD:** Permanente

EFEECTO: Mitigable y Prevenible

Para la etapa de preparación del sitio y construcción, se generaran emisiones de partículas suspendidas y polvos, debido a sus actividades. Para evitar y mitigar estos posibles impactos, se humedecerán constantemente las áreas donde se esté trabajando; en el transporte y acarreo de material, los móviles que transporten estos estarán cubiertos por lonas.

Para la etapa de operación y mantenimiento, estas actividades tienen efectos similares, por lo cual se analizan en conjunto. El impacto es provocado por emisiones de combustible al ambiente, las cuales sin embargo son pequeñas y rápidamente disipadas.

AGUA SUPERFICIAL

ACTIVIDADES: Excavación y cimentación, Drenajes, Instalación de tanque de almacenamiento, Instalación electromecánica, Recepción del Auto Tanque para el llenado del Tanque de Almacenamiento

TEMPORALIDAD: Permanente **EFFECTO:** Mitigable y Prevenible

Actividades concernientes a las etapas de preparación del sitio y construcción del proyecto modificarán en sí mismas la dinámica superficial de las aguas en situaciones de lluvias (escorrentías). Para minimizar estos impactos, se seguirá lo establecido en los parámetros de diseño para el drenaje de dichas aguas.

Los sanitarios inminentemente producirán descarga de aguas residuales o grises, que por consecuencia impactaran en el elemento ambiental agua superficial. Para la mitigación de este impacto, las descargas de aguas residuales, se cumplirá con lo establecido en la NOM-002-SEMARNAT-1996, que establece los límites máximos permisibles de contaminantes en las descargas de aguas residuales a los sistemas de alcantarillado urbano o municipal.

AGUA SUBTERRÁNEA

ACTIVIDADES: Instalación hidráulica y sanitaria, Obra exterior

POSIBLES ACCIDENTES: Fuga o Derrame

TEMPORALIDAD: No Aplica

EFFECTO: Mitigable y Prevenible

La infiltración de combustible al subsuelo, y posteriormente al manto freático, es un evento posible, sin embargo poco probable. Este evento es poco probable. Puntualmente, se establecerá un programa mensual de detección de fugas basado en balances de materia establecidos en la computadora que mide los tanques, así como con los resultados de las pruebas de hermeticidad, tanto para tanques como para tuberías. También el programa mensual de detección de fugas contendrá la revisión mecánica de las instalaciones en general.

MEDIO SOCIOECONÓMICO

ACTIVIDADES: Despalme, Nivelación y compactación, Excavación y cimentación, Estructuras, Pisos y recubrimientos, Instalación hidráulica y sanitaria, Instalación eléctrica, Herrería y carpintería, Obra exterior, Instalación de tanque de almacenamiento, Tuberías y accesorios, Habilitación de faldones, Habilitación de dispensario, Instalación electromecánica, Pintura, Pruebas de equipo

TEMPORALIDAD: Permanente

EFEECTO: No Aplica

Las actividades que impactan el medio socioeconómico tendrán un impacto en dichas actividades.

Intrínsecamente, estas actividades producirán ruido, y es casi inevitable el impacto ambiental producido por este; sin embargo, la medida de prevención y mitigación propuesta es el apego y cumplimiento a los límites máximos permisibles establecidos en la NOM-081-ECOL- 1994, Que establece los límites máximos permisibles de emisión de ruido de las fuentes fijas y su método de medición, que, a pesar de cómo su nombre lo indica, no regula la construcción como tal de instalaciones de fuentes fijas, y por lo tanto no es un instrumento jurídico vinculante con las actividades de preparación del sitio y construcción del proyecto, si sirve como parámetro importante para minimizar, prevenir y mitigar los impactos ambientales consecuencia del ruido emitido de las actividades en comento.

En relación a las actividades de operación y mantenimiento, estas actividades tienen efectos similares, por lo cual se analizan en conjunto. Los impactos ambientales en su mayoría se consideran benéficos significativos, toda vez que se generarían empleos de manera permanente debido a las necesidades de operación de la estación de carburación de gas L.P., lo que conlleva a una estabilidad económica de los familiares de los trabajadores de la empresa. Además, el abastecimiento continuo de combustibles en la región elevaría de manera indirecta la calidad de vida de las personas aledañas, por el aumento en la actividad económica de la región y la facilidad para el desempeño de las actividades productivas.

En adición a lo mencionado y descrito, se aplicaran las medidas de prevención, mitigación, compensación o restauración, según sea el caso por elemento ambiental afectado, mostradas en la siguiente tabla, donde solo se toman en cuenta los impactos ambientales adversos y la etapa de abandono del sitio para las actividades de la estación de carburación de gas L.P.:

TABLA 23. Mitigación de Impactos.

ETAPA	ACTIVIDAD	SIGNIFICANCIA DE IMPACTO AMBIENTAL	SERVICIO AMBIENTAL AFECTADO	MEDIDA A TOMAR	EFECTO SOBRE SERVICIO AMBIENTAL
PREPARACIÓN DEL SITIO Y CONSTRUCCIÓN	Demolición y acondicionamiento	Adverso No Significativo (a)	Calidad Aire, Cobertura Vegetal y ruido	Disponer correctamente los residuos de manejo especial generados por la demolición de la construcción existente. Humedecer áreas constantemente con agua, establecimiento de áreas verdes, cumplimiento de la NOM-081-ECOL- 1994	Evita emisión de partículas suspendidas y polvos, conservación cobertura Vegetal y minimización de ruido
PREPARACIÓN DEL SITIO Y CONSTRUCCIÓN	Nivelación y compactación	Adverso No Significativo (a)	Composición del suelo, calidad del aire y ruido	Humedecer áreas constantemente con agua, cumplimiento de la NOM-081-ECOL- 1994	Evita emisión de partículas suspendidas y polvos, disminuye niveles de ruido
PREPARACIÓN DEL SITIO Y CONSTRUCCIÓN	Excavación y cimentación	Adverso No Significativo (a)	Alteración del agua superficial, Composición del suelo, calidad del aire y ruido	Cumplir con las normas en materia de agua, Adecuada disposición de residuos y restantes, Humedecer áreas constantemente con agua, cumplimiento de la NOM-081-ECOL- 1994	Utilización adecuada de agua, disminución de residuos generados, Evita emisión de partículas suspendidas y polvos, disminuye niveles de ruido
PREPARACIÓN	Drenajes	Adverso No	Alteración del	Cumplir con las	Utilización

DEL SITIO Y CONSTRUCCIÓN		Significativo (a)	agua superficial, Composición del suelo, calidad del aire	normas en materia de agua, Adecuada disposición de residuos y restantes, Humedecer áreas constantemente con agua	adecuada de agua, disminución de residuos generados, Evita emisión de partículas suspendidas y polvos
PREPARACIÓN DEL SITIO Y CONSTRUCCIÓN	Estructuras	Adverso No Significativo (a)	Composición del suelo y ruido	Los materiales de construcción no deben ser perjudiciales para el suelo, cumplimiento de la NOM-081-ECOL- 1994	Evita contaminación del subsuelo y minimización de ruido
PREPARACIÓN DEL SITIO Y CONSTRUCCIÓN	Muros	Adverso No Significativo (a)	Composición del suelo	Los materiales de construcción no deben ser perjudiciales para el suelo	Evita contaminación del subsuelo
PREPARACIÓN DEL SITIO Y CONSTRUCCIÓN	Pisos y recubrimientos	Adverso No Significativo (a)	Composición del suelo y ruido	Los materiales de construcción no deben ser perjudiciales para el suelo, cumplimiento de la NOM-081-ECOL- 1994	Evita contaminación del subsuelo y minimización de ruido
PREPARACIÓN DEL SITIO Y CONSTRUCCIÓN	Instalación hidráulica y sanitaria	Adverso Significativo (a)	Dinámica del agua subterránea y ruido	Cumplir con las normas en materia de aguas residuales, cumplimiento de la NOM-081-ECOL- 1994	Minimizar contaminantes en aguas residuales y disminuye niveles de ruido
PREPARACIÓN DEL SITIO Y CONSTRUCCIÓN	Instalación eléctrica	Adverso No Significativo (a)	Ruido	cumplimiento de la NOM-081-ECOL- 1994	Disminución de ruido
PREPARACIÓN DEL SITIO Y CONSTRUCCIÓN	Herrería y carpintería	Adverso No Significativo (a)	Ruido	cumplimiento de la NOM-081-ECOL- 1994	Disminución de ruido

PREPARACIÓN DEL SITIO Y CONSTRUCCIÓN	Obra exterior	Adverso No Significativo (a)	Dinámica del agua subterránea, Ruido	Cumplir con las normas en materia de aguas residuales, cumplimiento de la NOM-081-ECOL- 1994	Minimizar contaminantes en aguas residuales y disminución de ruido
PREPARACIÓN DEL SITIO Y CONSTRUCCIÓN	Instalación de tanque de almacenamiento	Adverso No Significativo (a)	Calidad del agua superficial, Ruido	En las pruebas de hermeticidad se cumplirá con lo necesario para que el agua utilizada sea descontaminada , cumplimiento de la NOM-081-ECOL- 1994	Eliminar la contaminación en el agua utilizada, disminución de ruido
PREPARACIÓN DEL SITIO Y CONSTRUCCIÓN	Tuberías y accesorios	Adverso No Significativo (a)	Ruido	cumplimiento de la NOM-081-ECOL- 1994	disminución de ruido
PREPARACIÓN DEL SITIO Y CONSTRUCCIÓN	Habilitación de faldones	Adverso No Significativo (a)	Ruido	cumplimiento de la NOM-081-ECOL- 1994	disminución de ruido
PREPARACIÓN DEL SITIO Y CONSTRUCCIÓN	Habilitación de dispensario	Adverso No Significativo (a)	Ruido	cumplimiento de la NOM-081-ECOL- 1994	disminución de ruido
PREPARACIÓN DEL SITIO Y CONSTRUCCIÓN	Instalación electromecánica	Adverso No Significativo (a)	Calidad del agua superficial, Ruido	En las instalaciones electromecánicas se usará al mínimo el agua, cumplimiento de la NOM-081-ECOL- 1994	Disminuir la utilización de agua, disminución de ruido
PREPARACIÓN DEL SITIO Y CONSTRUCCIÓN	Pintura	Adverso No Significativo (a)	Ruido	cumplimiento de la NOM-081-ECOL- 1994	disminución de ruido

PREPARACIÓN DEL SITIO Y CONSTRUCCIÓN	Pruebas de equipo	Adverso No Significativo (a)	Calidad del aire, Ruido	Se evitarán equipos de combustión, cumplimiento de la NOM-081-ECOL- 1994	Disminución de emisiones, minimización de ruido
Operación y mantenimiento	Recepción del Auto Tanque para el llenado del Tanque de Almacenamiento	Adverso No Significativo (a)	Calidad del agua superficial	Tener limpieza en la zona para que la utilización sea menos necesaria en la misma	Evitar contaminación al agua
Operación y mantenimiento	Descarga y Almacenamiento por medio de Auto Tanque	Adverso No Significativo (a)	Calidad del aire	Contar con las medidas necesarias para no generar fugas	Evitar la contaminación a la atmósfera
Operación y mantenimiento	Suministro al Tanque de Carburación	Adverso No Significativo (a)	Calidad del aire	Contar con las medidas necesarias para no generar fugas	Evitar la contaminación a la atmósfera
Operación y mantenimiento	Mantenimiento	Adverso No Significativo (a)	Ruido	cumplimiento de la NOM-081-ECOL- 1994	minimización de ruido
POSIBLES ACCIDENTES	Fuga o Derrame	Adverso Significativo (A)	Agua y Composición del Suelo	mantenimiento a equipo y sistemas preventivos, no llenar el tanque a más del 90% de capacidad, además de recoger rápidamente cualquier derrame	Evita accidentes, contaminación del Agua
ABANDONO DEL SITIO	Retiro de Tanque, tubería, Dispensarios y Demás instalaciones	Adverso Significativo (A)	Composición del Suelo, Calidad del Agua Superficial y Subterránea	Realizar Desmantelamiento de equipos e instalaciones, con adecuada disposición de residuos restantes y de acuerdo al programa de abandono propuesto	Evitar contaminación del Suelo, Agua y Biota

PROCEDIMIENTOS DE SUPERVISIÓN DEL CUMPLIMIENTO DE LAS MEDIDAS DE MITIGACIÓN

Las medidas de mitigación deben de efectuarse según lo propuesto; para ello, se deben de fijar y definir claramente los procedimientos de supervisión del cumplimiento de las medidas de mitigación, con el objeto de establecer las actividades a realizar para garantizar su cumplimiento. La supervisión se realiza bajo un enfoque administrativo, estableciendo el uso de bitácoras, inspecciones periódicas, seguimiento de procedimientos de operación y mantenimiento y buscando el apego a los ordenamientos jurídicos aplicables, principalmente a la NOM-003-SEDG-2004. La siguiente tabla muestra los procedimientos de supervisión del cumplimiento de las medidas de mitigación, para las etapas de operación y mantenimiento, abandono del sitio y para la situación de posibles accidentes.

TABLA 24. Procedimiento de supervisión del cumplimiento de las medidas de mitigación.

ETAPA	ACTIVIDAD	MEDIDA A TOMAR	PROCEDIMIENTO DE SUPERVISIÓN DEL CUMPLIMIENTO DE LAS MEDIDAS DE MITIGACIÓN
PREPARACIÓN DEL SITIO Y CONSTRUCCIÓN	Demolición y acondicionamiento	Disponer finalmente de manera correcta los RME y humedecer áreas constantemente con agua, establecimiento de áreas verdes, cumplimiento de la NOM-081-ECOL- 1994	Visita de campo diaria, donde se asiente en bitácora ambiental de las actividades de preparación del sitio y construcción, la medida de mitigación realizada, con evidencias fotográficas y las documentales pertinentes.
PREPARACIÓN DEL SITIO Y CONSTRUCCIÓN	Nivelación y compactación	Humedecer áreas constantemente con agua, cumplimiento de la NOM-081-ECOL- 1994	Visita de campo diaria, donde se asiente en bitácora ambiental de las actividades de preparación del sitio y construcción, la medida de mitigación realizada, con evidencias fotográficas y las documentales pertinentes.
PREPARACIÓN DEL SITIO Y CONSTRUCCIÓN	Excavación y cimentación	Cumplir con las normas en materia de agua, Adecuada disposición de residuos y restantes, Humedecer áreas constantemente con agua, cumplimiento de la NOM-081-ECOL- 1994	Visita de campo diaria, donde se asiente en bitácora ambiental de las actividades de preparación del sitio y construcción, la medida de mitigación realizada, con evidencias fotográficas y las documentales pertinentes.
PREPARACIÓN DEL SITIO Y CONSTRUCCIÓN	Drenajes	Cumplir con las normas en materia de agua, Adecuada disposición de residuos y restantes,	Visita de campo diaria, donde se asiente en bitácora ambiental de las actividades de preparación del sitio y construcción, la medida de

		Humedecer áreas constantemente con agua	mitigación realizada, con evidencias fotográficas y las documentales pertinentes.
PREPARACIÓN DEL SITIO Y CONSTRUCCIÓN	Estructuras	Los materiales de construcción no deben ser perjudiciales para el suelo, cumplimiento de la NOM-081-ECOL-1994	Visita de campo diaria, donde se asiente en bitácora ambiental de las actividades de preparación del sitio y construcción, la medida de mitigación realizada, con evidencias fotográficas y las documentales pertinentes.
PREPARACIÓN DEL SITIO Y CONSTRUCCIÓN	Muros	Los materiales de construcción no deben ser perjudiciales para el suelo	Visita de campo diaria, donde se asiente en bitácora ambiental de las actividades de preparación del sitio y construcción, la medida de mitigación realizada, con evidencias fotográficas y las documentales pertinentes.
PREPARACIÓN DEL SITIO Y CONSTRUCCIÓN	Pisos y recubrimientos	Los materiales de construcción no deben ser perjudiciales para el suelo, cumplimiento de la NOM-081-ECOL-1994	Visita de campo diaria, donde se asiente en bitácora ambiental de las actividades de preparación del sitio y construcción, la medida de mitigación realizada, con evidencias fotográficas y las documentales pertinentes.
PREPARACIÓN DEL SITIO Y CONSTRUCCIÓN	Instalación hidráulica y sanitaria	Cumplir con las normas en materia de aguas residuales, cumplimiento de la NOM-081-ECOL- 1994	Visita de campo diaria, donde se asiente en bitácora ambiental de las actividades de preparación del sitio y construcción, la medida de mitigación realizada, con evidencias fotográficas y las documentales pertinentes.
PREPARACIÓN DEL SITIO Y CONSTRUCCIÓN	Instalación eléctrica	cumplimiento de la NOM-081-ECOL- 1994	Visita de campo diaria, donde se asiente en bitácora ambiental de las actividades de preparación del sitio y construcción, la medida de mitigación realizada, con evidencias fotográficas y las documentales pertinentes.
PREPARACIÓN DEL SITIO Y CONSTRUCCIÓN	Herrería y carpintería	cumplimiento de la NOM-081-ECOL- 1994	Visita de campo diaria, donde se asiente en bitácora ambiental de las actividades de preparación del sitio y construcción, la medida de mitigación realizada, con evidencias fotográficas y las documentales pertinentes.
PREPARACIÓN DEL SITIO Y CONSTRUCCIÓN	Obra exterior	Cumplir con las normas en materia de aguas residuales, cumplimiento de la NOM-081-ECOL- 1994	Visita de campo diaria, donde se asiente en bitácora ambiental de las actividades de preparación del sitio y construcción, la medida de mitigación realizada, con evidencias fotográficas y las documentales pertinentes.
PREPARACIÓN DEL SITIO Y CONSTRUCCIÓN	Instalación de tanque de almacenamiento	En las pruebas de hermeticidad se cumplirá con lo necesario para que el agua utilizada sea descontaminada, cumplimiento de la NOM-081-ECOL- 1994	Visita de campo diaria, donde se asiente en bitácora ambiental de las actividades de preparación del sitio y construcción, la medida de mitigación realizada, con evidencias fotográficas y las documentales pertinentes.

PREPARACIÓN DEL SITIO Y CONSTRUCCIÓN	Tuberías y accesorios	cumplimiento de la NOM-081-ECOL- 1994	Visita de campo diaria, donde se asiente en bitácora ambiental de las actividades de preparación del sitio y construcción, la medida de mitigación realizada, con evidencias fotográficas y las documentales pertinentes.
PREPARACIÓN DEL SITIO Y CONSTRUCCIÓN	Habilitación de faldones	cumplimiento de la NOM-081-ECOL- 1994	Visita de campo diaria, donde se asiente en bitácora ambiental de las actividades de preparación del sitio y construcción, la medida de mitigación realizada, con evidencias fotográficas y las documentales pertinentes.
PREPARACIÓN DEL SITIO Y CONSTRUCCIÓN	Habilitación de dispensario	cumplimiento de la NOM-081-ECOL- 1994	Visita de campo diaria, donde se asiente en bitácora ambiental de las actividades de preparación del sitio y construcción, la medida de mitigación realizada, con evidencias fotográficas y las documentales pertinentes.
PREPARACIÓN DEL SITIO Y CONSTRUCCIÓN	Instalación electromecánica	En las instalaciones electromecánicas se usará al mínimo el agua, cumplimiento de la NOM-081-ECOL-1994	Visita de campo diaria, donde se asiente en bitácora ambiental de las actividades de preparación del sitio y construcción, la medida de mitigación realizada, con evidencias fotográficas y las documentales pertinentes.
PREPARACIÓN DEL SITIO Y CONSTRUCCIÓN	Pintura	cumplimiento de la NOM-081-ECOL- 1994	Visita de campo diaria, donde se asiente en bitácora ambiental de las actividades de preparación del sitio y construcción, la medida de mitigación realizada, con evidencias fotográficas y las documentales pertinentes.
PREPARACIÓN DEL SITIO Y CONSTRUCCIÓN	Pruebas de equipo	Se evitarán equipos de combustión, cumplimiento de la NOM-081-ECOL- 1994	Visita de campo diaria, donde se asiente en bitácora ambiental de las actividades de preparación del sitio y construcción, la medida de mitigación realizada, con evidencias fotográficas y las documentales pertinentes.
Operación y mantenimiento	Recepción del Auto Tanque para el llenado del Tanque de Almacenamiento	Tener limpieza en la zona para que la utilización sea menos necesaria en la misma	Visita de campo diaria, donde se asiente en bitácora ambiental de las actividades de preparación del sitio y construcción, la medida de mitigación realizada, con evidencias fotográficas y las documentales pertinentes.
Operación y mantenimiento	Descarga y Almacenamiento por medio de Auto Tanque	Contar con las medidas necesarias para no generar fugas	Visita de campo diaria, donde se asiente en bitácora ambiental de las actividades de preparación del sitio y construcción, la medida de mitigación realizada, con evidencias fotográficas y las documentales pertinentes.
Operación y mantenimiento	Suministro al Tanque de Carburación	Contar con las medidas necesarias para no generar fugas	Visita de campo diaria, donde se asiente en bitácora ambiental de las actividades de preparación del sitio y construcción, la medida de

			mitigación realizada, con evidencias fotográficas y las documentales pertinentes.
Operación y mantenimiento	Mantenimiento	cumplimiento de la NOM-081-ECOL- 1994	Visita de campo diaria, donde se asiente en bitácora ambiental de las actividades de preparación del sitio y construcción, la medida de mitigación realizada, con evidencias fotográficas y las documentales pertinentes.
POSIBLES ACCIDENTES	Fuga o Derrame	mantenimiento a equipo y sistemas preventivos, no llenar el tanque a más del 90% de capacidad, además de recoger rápidamente cualquier derrame	Supervisión periódica de la integridad mecánica de los equipos y sistemas preventivos, así como del estado documental que guarda la información de los mantenimientos realizados; asentar periódicamente en bitácora; corregir y reparar en caso de daños en la integridad mecánica; seguir los procedimientos recomendados en materia de riesgo y en materia de protección civil.
ABANDONO DEL SITIO	Retiro de Tanque, tubería, Dispensarios y Demás Instalaciones	Realizar Desmantelamiento de equipos e instalaciones, con adecuada disposición de residuos restantes y de acuerdo al programa de abandono propuesto	Avisar a las autoridades competentes del fin de la actividad de expendio al público de petrolíferos de la empresa; establecer programa de retiro de tanque, tubería, dispensarios y demás instalaciones; asentar en bitácora.

Además de los procedimientos de supervisión del cumplimiento de las medidas de mitigación, se presenta el siguiente **PROGRAMA DE VIGILANCIA AMBIENTAL**:

- Recorridos periódicos de auditores ambientales internos, que testifiquen mediante actos diferentes a los actos de autoridad o verificación, las condiciones generales de la estación de carburación de gas L.P. Esto sirve como método de autorregulación e inspección interna.
- Bitácoras sobre los residuos de materias peligrosos y de manejo especial, en las cuales se indicara el peso en kg y en nombre de la empresa contratada para la adecuada disposición.
- Bitácoras sobre los procedimientos de las actividades de la estación de carburación de gas L.P.
- Se deberá tener la Cedula de Operación Anual vigente.
- Registro de simulacros realizados periódicamente en caso de incendios.
- Registro semestral con evidencias fotográficas y documentales del cumplimiento de los términos y condicionantes establecidas en la resolución de la autorización

en materia de impacto ambiental, con base en lo manifestado en el presente estudio.

III.6 PLANOS DE LOCALIZACIÓN DEL ÁREA EN LA QUE SE LOCALIZA EL PROYECTO MAPA DE MICROLOCALIZACIÓN

El proyecto se llevará a cabo en **Camino Santa Rosa Jauregui-Montenegro No. 1301, Delegación Santa Rosa Jauregui, Santiago de Querétaro, Querétaro**, dentro del perímetro delimitado por las coordenadas mostradas en la TABLA 1. Limita al norte con los municipios de Jalostotitlán y San Juan de los Lagos, al sur con el municipio de Arandas, al oriente con los municipios de San Juan de los Lagos y San Julián, al poniente con los municipios de Tepatitlán y Valle de Guadalupe.G

Santa Rosa Jáuregui se ubica en el municipio Querétaro en el estado de Querétaro Arteaga en las coordenadas geográficas latitud 20.740278 y longitud -100.449167 a una mediana altura de 1950 metros sobre el nivel del mar (msnm).

IMAGEN 16. Localización delegación Santa Rosa Jáuregui



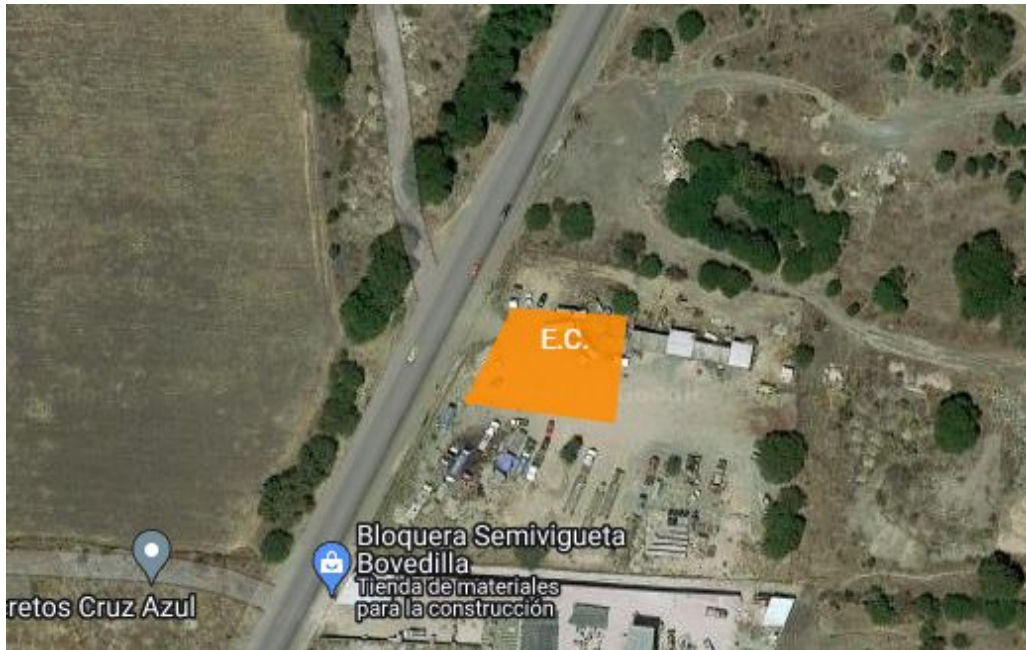


IMAGEN 17. Ubicación del predio del proyecto.

III.7 CONDICIONES ADICIONALES

Se le dará seguimiento a las medidas de prevención y mitigación conforme a los procedimientos de supervisión del cumplimiento de las medidas de mitigación, llevando un control diario de las mismas.

BIBLIOGRAFÍA

Ley General del Equilibrio Ecológico y la Protección al Ambiente (LGEEPA). Publicada en el Diario Oficial el 13 de Diciembre de 1996.

Ley General para la Prevención y Gestión Integral de los Residuos. Publicada en el Diario Oficial el 8 de Octubre de 2003.

Reglamento de la Ley General del Equilibrio Ecológico y la Protección al Ambiente en materia de Impacto Ambiental. Publicado en el Diario Oficial de la Federación el 30 de Mayo de 2000

Reglamento de la Ley General para la Prevención y Gestión Integral de los Residuos. Publicada en el Diario Oficial el 30 de Noviembre de 2006.

Presidencia de la República. Ley de la Agencia Nacional de Seguridad Industrial y de Protección al Medio Ambiente del Sector Hidrocarburos.

Gobierno Municipal de Santa Rosa Jauregui.

Comisión Nacional de Áreas Naturales Protegidas. Sitios RAMSAR. <http://infoteca.semarnat.gob.mx/website/geointegrador/mviewer/viewer.htm>

Presidencia de la República. Reglamento de la Ley General del Equilibrio Ecológico y la Protección al Ambiente, en materia de Evaluación del Impacto Ambiental. Publicada en el D.O.F. de fecha 30 de mayo del 2000.

SEMARNAT. Acuerdo por el que se expide el Programa de Ordenamiento Ecológico General del Territorio.

NORMA Oficial Mexicana NOM-003-SEDG-2004, ESTACIONES DE GAS L. P. PARA CARBURACIÓN. DISEÑO Y CONSTRUCCIÓN.

NOM-001-SEMARNAT-1996. Que establece los límites máximos permisibles de contaminantes en las descargas de aguas residuales en aguas y bienes nacionales

NOM-002-SEMARNAT-1996. Que establece los límites máximos permisibles de contaminantes en las descargas de aguas residuales a los sistemas de alcantarillado urbano o municipal.

NOM-003-SEMARNAT-1997. Que establece los límites máximos permisibles de contaminantes para las aguas residuales tratadas que se reúsen en servicios al público.

NOM-004-SEMARNAT-2002. Protección ambiental. - Lodos y biosólidos. - Especificaciones y límites máximos permisibles de contaminantes para su aprovechamiento y disposición final

NOM-052-SEMARNAT-2005. Que establece las características, el procedimiento de identificación, clasificación y los listados de los residuos peligrosos

NOM-054-SEMARNAT-1993. Que establece el procedimiento para determinar la incompatibilidad entre dos o más residuos considerados como peligrosos por la norma oficial mexicana NOM-052-ECOL-1993.

NOM-161-SEMARNAT-2011. Que establece los criterios para clasificar a los Residuos de Manejo Especial y determinar cuáles están sujetos al Plan de Manejo; el listado de los mismos, el procedimiento para la inclusión o exclusión a dicho listado; así como los elementos y procedimientos para la formulación de los planes de manejo.

NOM-001-ASEA-2019. Que establece los criterios para clasificar a los residuos de manejo especial del Sector Hidrocarburos y determinar cuales están sujetos a Plan de Manejo; el listado de los mismos, así como los elementos para la formulación y gestión de los Planes de Manejo de Residuos Peligrosos y de Manejo Especial del Sector Hidrocarburos.

NOM-165-SEMARNAT-2013. Que establece la lista de sustancias sujetas a reporte para el registro de emisiones y transferencia de contaminantes.

NOM-086-SEMARNAT-SENER-SCFI-2005. Especificaciones de los combustibles fósiles para la protección ambiental.

NOM-081-SEMARNAT-1994. Que establece los límites máximos permisibles de emisión de ruido de las fuentes fijas y su método de medición.

NOM-059-SEMARNAT-2010. Protección ambiental - Especies nativas de México de flora y fauna silvestres- categorías de riesgo y especificaciones para su inclusión, exclusión o cambio- Lista de especies en riesgo.

NOM-138-SEMARNAT/SS-2003. Límites máximos permisibles de hidrocarburos en suelos y las especificaciones para su caracterización y remediación, publicada en el Diario Oficial de la Federación el 29 de marzo de 2005.

NOM-147-SEMARNAT/SSA1-2004. Que establece criterios para determinar las concentraciones de remediación de suelos contaminados por arsénico, bario, berilio, cadmio, cromo hexavalente, mercurio, níquel, plata, plomo, selenio, talio y/o vanadio.

SEMARNAT. Sistemas de Información Geográfica para la Evaluación de Impacto Ambiental SIGEIA.