

INFORME PREVENTIVO

“Diseño, Construcción y Operación para una Estación de Carburación de GAS LP – LOGAS Coatzacoalcos”

Cristóbal Colón No 200 esquina Agustín Iturbide, Colonia Independencia,
C.P. 96556, Municipio de Coatzacoalcos, Estado de Veracruz.



Elaboró

ING. LAURO MAURICIO LEMUS RAMÍREZ



ÍNDICE

I. DATOS GENERALES DEL PROYECTO, PROMOVENTE Y RESPONSABLE DEL ESTUDIO DE IMPACTO AMBIENTAL	4
I.1 NOMBRE DEL PROYECTO	4
I.1.1 UBICACIÓN DEL PROYECTO	4
I.1.2 SUPERFICIE TOTAL DE PREDIO Y DEL PROYECTO	5
I.1.3 INVERSIÓN REQUERIDA	5
I.1.4 NÚMERO DE EMPLEOS DIRECTOS E INDIRECTOS GENERADOS POR EL DESARROLLO DEL PROYECTO	5
I.1.5 DURACIÓN TOTAL DE PROYECTO	5
I.2 PROMOVENTE	6
II. REFERENCIAS, SEGÚN CORRESPONDA, AL O LOS SUPUESTOS DEL ARTÍCULO 31 DE LA LEY GENERAL DEL EQUILIBRIO ECOLÓGICO Y LA PROTECCIÓN AL AMBIENTE	7
II.1 EXISTAN NORMAS OFICIALES MEXICANAS U OTRAS DISPOSICIONES QUE REGULEN LAS EMISIONES, LAS DESCARGAS O EL APROVECHAMIENTO DE RECURSOS NATURALES Y, EN GENERAL, TODOS LOS IMPACTOS, AMBIENTALES RELEVANTES QUE PUEDAN PRODUCIR ACTIVIDAD	7
II.2 LAS OBRAS Y/O ACTIVIDADES ESTÉN EXPRESAMENTE PREVISTAS POR UN PLAN PARCIAL DE DESARROLLO URBANO O DE ORDENAMIENTO ECOLÓGICO QUE HAYA SIDO EVALUADO POR ESTA SECRETARÍA	17
II.3 SI LA OBRA O ACTIVIDAD ESTÁ PREVISTA EN UN PARQUE INDUSTRIAL QUE HAYA SIDO EVALUADO POR ESTA SECRETARÍA	58
II.4 DECRETOS Y PROGRAMAS DE MANEJO DE ÁREAS NATURALES PROTEGIDAS	58
III ASPECTOS TÉCNICOS Y AMBIENTALES	58
III.1 DESCRIPCIÓN GENERAL DE LA OBRA O ACTIVIDAD PROYECTADA	58
III.1.1 LOCALIZACIÓN DEL PROYECTO	58
III.1.2 DIMENSIONES DEL PROYECTO	59
III.1.3 INVERSIÓN REQUERIDA	59
III.1.4 CARACTERÍSTICAS DEL PROYECTO	59
III.1.5 USO ACTUAL DEL SUELO EN EL SITIO DEL PROYECTO	72
III.1.7 PROGRAMA DE ABANDONO DE SITIO	74
III. 2 IDENTIFICACIÓN DE LAS SUSTANCIAS O PRODUCTOS QUE VAN A EMPLEARSE Y QUE PODRÍAN PROVOCAR UN IMPACTO AL AMBIENTE, ASÍ COMO SUS CARACTERÍSTICAS FÍSICAS Y QUÍMICAS	75



III.3 IDENTIFICACIÓN Y ESTIMACIÓN DE LAS EMISIONES, DESCARGAS Y RESIDUOS CUYA GENERACIÓN SE PREVEA; ASÍ COMO LAS MEDIDAS DE CONTROL QUE SE PRETENDAN LLEVAR A CABO.....	76
III.4 DESCRIPCIÓN DEL AMBIENTE Y, EN SU CASO, LA IDENTIFICACIÓN DE OTRAS FUENTES DE EMISIÓN DE CONTAMINANTES EXISTENTES EN EL ÁREA DE INFLUENCIA DEL PROYECTO.....	78
III.4.1 ASPECTOS ABIÓTICOS	78
III.4.2 ASPECTOS ABIÓTICOS	80
III.4.3 ASPECTOS BIÓTICOS	82
III.5 IDENTIFICACIÓN DE LOS IMPACTOS AMBIENTALES SIGNIFICATIVOS O RELEVANTES Y DETERMINACIÓN DE LAS ACCIONES Y MEDIDAS PARA SU PREVENCIÓN Y MITIGACIÓN.	83
III. 5. 1 MÉTODO PARA EVALUAR LOS IMPACTOS AMBIENTALES.	83
III. 6 MEDIDAS DE PREVENCIÓN Y MITIGACIÓN DE LOS IMPACTOS AMBIENTALES	92
III. 6. 1 DESCRIPCIÓN DE LAS MEDIDAS O PROGRAMA DE MEDIDAS DE MITIGACIÓN O CORRECTIVAS POR COMPONENTE AMBIENTAL.....	93
III. 6 .2 PLANOS DE LOCALIZACIÓN DEL ÁREA EN LA QUE SE PRETENDE REALIZAR EL PROYECTO.....	97
III. 7 CONDICIONES ADICIONALES.	98
IV. CONCLUSION:	99
V. GLOSARIO:	100



I. DATOS GENERALES DEL PROYECTO, PROMOVENTE Y RESPONSABLE DEL ESTUDIO DE IMPACTO AMBIENTAL

I.1 NOMBRE DEL PROYECTO

El proyecto se denomina “*Diseño, Construcción y Operación para una Estación de Carburación de GAS LP – LOGAS Coatzacoalcos*”, el cual, comprende las etapas de diseño, construcción, operación, mantenimiento y, en su caso, desmantelamiento y abandono del sitio.

I.1.1 UBICACIÓN DEL PROYECTO.

El predio donde se pretende llevar a cabo el Proyecto se localiza en calle Cristóbal Colón No. 200 esquina Agustín Iturbide, Colonia Independencia, C.P. 96556, Municipio de Coatzacoalcos, Estado de Veracruz. **VER IMAGEN 1.**

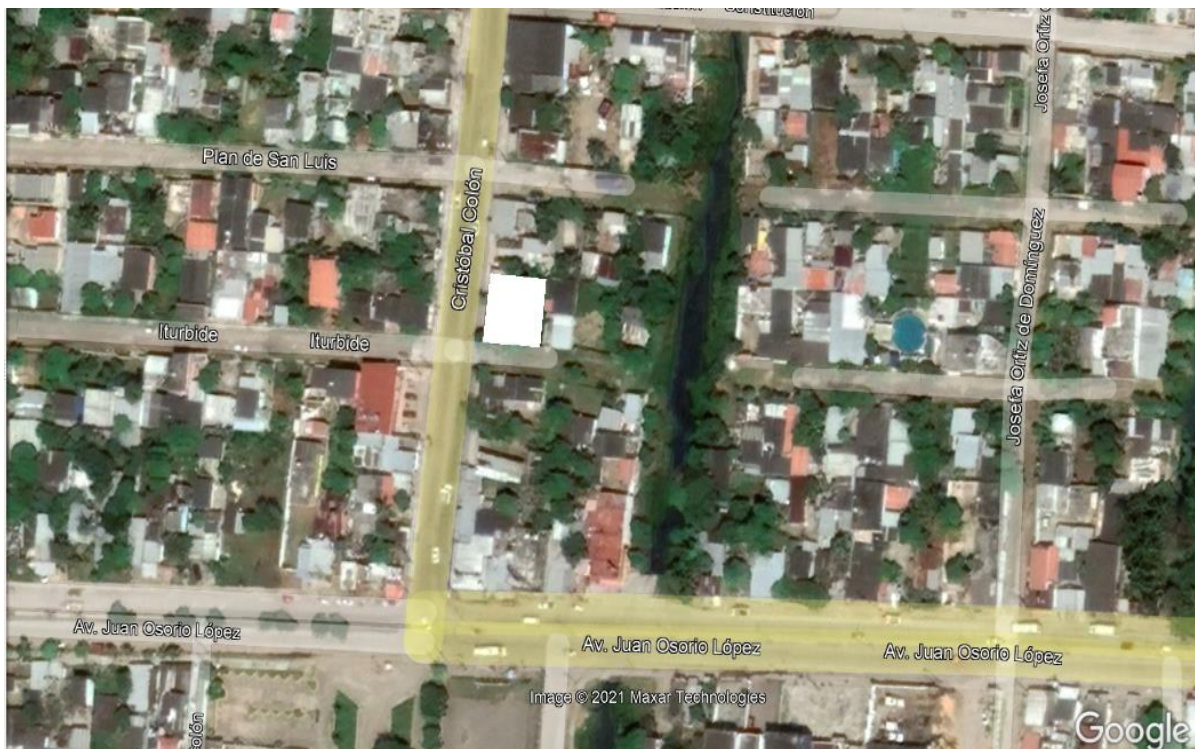


IMAGEN 1. LOCALIZACIÓN DEL PREDIO PARA LA OPERACIÓN DE LA ESTACIÓN DE CARBURACIÓN.

Las coordenadas de la poligonal del predio donde se pretende construir el Proyecto se indican en la **TABLA 1.**

VÉRTICE	Lat	Long
1	18° 07' 27.3180''	94° 28' 11.4456''
2	18° 07' 27.3432''	94° 28' 12.0216''

3	18° 07' 26.6988''	94° 28' 12.0072''
4	18° 07' 26.6916''	94° 28' 11.4600''

GRADOS DECIMALES
LAT 18.124194, LON -94.469922

TABLA 1 COORDENADAS GMS DE LA UBICACIÓN DEL PREDIO

I.1.2 SUPERFICIE TOTAL DE PREDIO Y DEL PROYECTO.

La superficie total del predio donde se construirá el Proyecto será de 373.00 m². La distribución de las áreas del proyecto se muestra en la **TABLA 2**.

**DISTRIBUCIÓN DE LAS ÁREAS DEL PROYECTO FALTA SACAR EL AREA
CORRESPONDIENTE CONNFORME A LOS PLANOS**

ÁREA DE LA ESTACIÓN DE CARBURACIÓN	SUPERFICIE (m ²)
OFICINA	10.39
BAÑOS H Y M	10.89
ÁREA DE ALMACENAMIENTO	56.49
ÁREA DE SUMINISTRO	31.40
SUBTOTAL	109.17
ÁREA DE CIRCULACIÓN Y PATIO	263.83
TOTAL	373.00

TABLA 2 DISTRIBUCIÓN DE ÁREAS DEL PROYECTO.

Datos Patrimoniales de la Persona Moral, Art. 113 fracción III de la LFTAIP y 116 cuarto párrafo de la LGTAIP.

I.1.3 INVERSIÓN REQUERIDA.

El costo estimado de inversión es de \$ XXXXXXXXXX

I.1.4 NÚMERO DE EMPLEOS DIRECTOS E INDIRECTOS GENERADOS POR EL DESARROLLO DEL PROYECTO

El número de empleados que se necesitaran para el Proyecto se indican en la **TABLA 3**.

<i>Etapa del Proyecto</i>	<i>No. De empleados Directos</i>	<i>No. De empleados Indirectos</i>
Construcción	0	15
Operación y mantenimiento	2	N/D

TABLA 3. NÚMERO DE EMPLEADOS DIRECTOS E INDIRECTOS GENERADOS POR EL DESARROLLO DEL PROYECTO.

I.1.5 DURACIÓN TOTAL DE PROYECTO.



El proyecto consiste en:

- Diseño y construcción

Se estima que será necesario un plazo de 12 meses (1 año) para las etapas de preparación del sitio y construcción.

- Operación y mantenimiento

Se estima un plazo de 50 años para la operación y mantenimiento del Proyecto.

- Abandono del sitio

Una vez terminado el plazo para la operación y mantenimiento, y en caso de que el Regulado decidiera no ampliar el tiempo para la operación del Proyecto, se llevará a cabo el abandono del sitio, el cual se pretende realizar en un plazo de 12 meses.

A continuación, se detalla el Cronograma de Actividades para el Proyecto.

CRONOGRAMA DE ACTIVIDADES PARA TODAS LAS ETAPAS DEL PROYECTO															
Estación de Carburación denominada ESTACIONES DE SERVICIO DE GLP LOGAS, SA DE CV															
ETAPA DEL PROYECTO	AÑOS														
	1	2	3	4	5	6	7	8	9	10	20	30	40	50	1
PREPARACIÓN DEL SITIO Y CONSTRUCCIÓN															
OPERACIÓN Y MANTENIMIENTO															
ABANDONO DEL SITIO															

TABLA 4 CRONOGRAMA DE ACTIVIDADES DEL PROYECTO.

I.2 PROMOVENTE.

1.2.1 NOMBRE O RAZÓN SOCIAL.

ESTACIONES DE SERVICIO DE GLP LOGAS, S.A DE C.V.

1.2.2 REGISTRO FEDERAL DE CONTRIBUYENTES

ESG180910625

1.2.3 APODERADO LEGAL DE LA ESTACIÓN DE CARBURACIÓN

JUAN PRIMITIVO LOEZA GONZÁLEZ

En el **ANEXO 1** se encuentra la documentación que acredita la personalidad jurídica del representante legal.



1.2.4 DIRECCIÓN DEL PROMOVENTE PARA RECIBIR NOTIFICACIONES U OÍR NOTIFICACIONES

[Redacted]

Domicilio, Teléfono y Correo Electrónico del Representante Legal, Art. 113 fracción de la LFTAIP y 116 primer párrafo de la LGTAIP.

1.3 RESPONSABLE DE LA ELABORACIÓN DEL ESTUDIO DE IMPACTO AMBIENTAL.

Nombre: Ing. Lauro Mauricio Lemus Ramírez

CED PROF.: 7113449

[Redacted]

Domicilio, Teléfono y Correo Electrónico del Responsable Técnico del Estudio, Art. 113 fracción de la LFTAIP y 116 primer párrafo de la LGTAIP.

II. REFERENCIAS, SEGÚN CORRESPONDA, AL O LOS SUPUESTOS DEL ARTÍCULO 31 DE LA LEY GENERAL DEL EQUILIBRIO ECOLÓGICO Y LA PROTECCIÓN AL AMBIENTE.

El presente Informe Preventivo se ingresa ante la ASEA para su evaluación y resolución correspondiente, con base a lo establecido en los Artículos 1 y 95 de la Ley de Hidrocarburos; 1, 2, 5 fracción XVII de la Ley de la Agencia Nacional de Seguridad Industrial y Protección al Medio Ambiente, 4° fracción V, 14 fracción V inciso e) 17,18 y 37 fracción VI de su reglamento; 28 fracción II y 31 de la Ley General del Equilibrio Ecológico y la Protección al Ambiente, 5 Inciso D) fracción IX y 29 de su Reglamento en material de Evaluación de Impacto Ambiental; el proyecto en cuestión, al tratarse de una estación de servicio, refiere a los supuestos del numeral II.1 de la guía para la presentación del informe preventivo **“Existencia de Normas Oficiales Mexicanas u otras disposiciones que regulen las emisiones, la descargas o el aprovechamiento de los recursos naturales y, en general todos los impactos ambientales relevantes que puedan producir”**; razón por lo que solo se describe el numeral antes mencionado.

II.1 EXISTAN NORMAS OFICIALES MEXICANAS U OTRAS DISPOSICIONES QUE REGULEN LAS EMISIONES, LAS DESCARGAS O EL APROVECHAMIENTO DE RECURSOS NATURALES Y, EN GENERAL, TODOS LOS IMPACTOS, AMBIENTALES RELEVANTES QUE PUEDAN PRODUCIR ACTIVIDAD.

El diseño, construcción, operación y mantenimiento para el proyecto denominado *“Diseño, Construcción y Operación para una Estación de Carburación de GAS LP”*, **es vinculante con la Norma Oficial Mexicana NOM-003-SEDG-2004, Estaciones de gas L.P. para carburación. Diseño y construcción.**

La presente Norma, se aplica en todo el territorio nacional y es de observancia obligatoria para los Regulados, los requisitos técnicos mínimos de seguridad que se deben observar y cumplir en el diseño, construcción, operación y mantenimiento de estaciones de Gas L.P., para carburación con almacenamiento fijo, que se destinan exclusivamente a llenar recipientes con Gas L.P. de los vehículos que lo utilizan como combustible.

Así mismo, el proyecto se apegará a lo establecido en las siguientes regulaciones legales:



EMISIÓN EFLUENTE	ETAPA EN QUE ES GENERADA	NORMA Y ESPECIFICACIONES APLICABLES.	VINCULACIÓN CON EL PROYECTO	CUMPLIMIENTO
<p>NOM-001-SEMARNAT-1996, Establece los límites máximos permisibles de contaminantes en las descargas de aguas residuales en aguas y bienes nacionales, con el objeto de proteger su calidad y posibilitar sus usos.</p>				
<p>Aguas residuales</p>	<p>Construcción e Instalación . Operación y Mantenimiento</p>	<p>3.5 Bienes nacionales Son los bienes cuya administración está a cargo de la Comisión Nacional del Agua en términos del artículo 113 de la Ley de Aguas Nacionales.</p>	<p>Durante las distintas etapas que ampara el presente IP, las aguas residuales que se generarán corresponden a sanitarias y aguas grises producto del lavado de pisos y trastes, mismas que serán canalizadas a la red de drenaje Municipal.</p> <p>Por lo que no es aplicable la norma.</p>	<p>No aplica, las aguas residuales que se generarán durante las distintas etapas del proyecto no serán vertidas a ningún cuerpo de agua y/o bienes nacionales.</p> <p>Actualmente el predio cuenta con sanitarios por lo que las aguas negras generadas durante la etapa de preparación del sitio serán vertidas al drenaje municipal.</p> <p>De igual forma en la etapa de operación y mantenimiento, se contará con los servicios sanitarios y su descarga y las aguas grises que se generen serán canalizada a la red de drenaje municipal.</p>
<p>NOM-002-SEMARNAT-1996 Que Establece los límites máximos permisibles de contaminantes En las descargas de aguas residuales a los sistemas de Alcantarillado urbano o municipal.</p>				
<p>Aguas residuales</p>	<p>Construcción e Instalación .</p>	<p>Campo de aplicación. Es de observancia obligatoria para los responsables de dichas descargas.</p>	<p>Durante las distintas etapas del proyecto se generarán aguas residuales del tipo sanitarias (W.C.) y grises (Lavado de manos, pisos), mismas que serán conducidas al Sistema de Drenaje Municipal.</p>	<p>No aplica.</p>



	Operación y Mantenimiento	Esta Norma no se aplica a la descarga de las aguas residuales domésticas, pluviales , ni a las generadas por la industria, que sean distintas a las aguas residuales de proceso y conducidas por drenaje separado.	De acuerdo con lo destacado en negritas, las aguas residuales que se generarán son del tipo doméstica de manera que la norma no es aplicable.	
--	---------------------------	---	--	--

NORMA OFICIAL MEXICANA NOM-003-SEMARNAT-1997, Que Establece los límites máximos permisibles de contaminantes Para las aguas residuales tratadas que se reúsen en servicios Al público.

Aguas residuales	Construcción e Instalación Operación y Mantenimiento	Campo de aplicación. Establece los límites máximos permisibles de contaminantes para las aguas residuales tratadas que se reúsen en servicios al público, con el objeto de proteger el medio ambiente y la salud de la población, y es de observancia obligatoria para las entidades públicas responsables de su tratamiento y reusó.	No aplica el proyecto no pretende el reusó de las aguas residuales.	No aplica.
-------------------------	---	---	---	------------

NOM-004-SEMARNAT-2002, Protección ambiental. - Lodos y biosólidos. -Especificaciones y límites máximos permisibles de contaminantes para su aprovechamiento y disposición final.

Lodos	Construcción e	Campo de aplicación.	No aplica, el proyecto no contempla la instalación de plantas de tratamiento de aguas residuales	No aplica.
--------------	----------------	-----------------------------	--	-------------------



	<p>Instalación</p> <p>Operación y Mantenimiento</p>	<p>Es de observancia obligatoria para todas las personas físicas y morales que generen lodos y biosólidos provenientes del desazolve de los sistemas de alcantarillado urbano o municipal, de las plantas potabilizadoras y de las plantas de tratamiento de aguas residuales</p>	<p>y no desazolvará sistemas de alcantarillado de municipal.</p>	
--	---	---	--	--

NORMA OFICIAL MEXICANA NOM-052-SEMARNAT-2005, que establece las Características, el procedimiento de identificación, clasificación y los listados de los residuos peligrosos

<p>Residuos Peligrosos</p>	<p>Construcción e Instalación</p> <p>Operación y Mantenimiento</p>	<p>Campo de aplicación.</p> <p>Esta Norma Oficial Mexicana es de observancia obligatoria en lo conducente para los responsables de identificar la peligrosidad de un residuo.</p> <p>6.2 Un residuo es peligroso si se encuentra en alguno de los siguientes listados:</p> <p>Listado 5: Clasificación por tipo de residuos, sujetos a Condiciones Particulares de Manejo.</p>	<p>Durante las etapas que ampara el presente IP, es necesario el uso de pinturas y solventes, para la aplicación de recubrimientos, generando residuos de tipo inflamable.</p> <p>También se usan estopas o trapos que son impregnados con estas sustancias adquiriendo propiedades inflamables.</p> <p>En el listado 5 se encuentran citados este tipo de residuos.</p>	<p>Todos los residuos generados y/o materiales utilizados para la aplicación, limpieza de recubrimientos mecánicos tipo esmalte, serán catalogados como peligrosos.</p> <p>Estos residuos serán almacenados en contenedores debidamente rotulados y envasados a fin de dar cumplimiento en lo establecido en el Reglamento de la LGPGIR.</p> <p>Estos residuos serán recolectados por un tercero debidamente autorizado por la Autoridad competente, para su disposición final.</p>
-----------------------------------	--	---	---	---



NORMA OFICIAL MEXICANA NOM-052-SEMARNAT-2005, que establece las Características, el procedimiento de identificación, clasificación Y los listados de los residuos peligrosos

<p>Residuos Peligrosos</p>	<p>Construcción e Instalación</p> <p>Operación y Mantenimiento</p>	<p>Campo de Aplicación.</p> <p>La presente norma oficial mexicana es de observancia obligatoria en la generación y manejo de residuos peligrosos.</p>	<p>Los residuos generados e identificados como peligrosos contienen residuos de sustancias que generan gases y vapores, así como propiedades inflamables.</p>	<p>De acuerdo con el Anexo 2 de la norma los residuos generados pertenecen al Grupo 101 “Materiales combustibles e inflamables diversos”.</p> <p>Con base a la Tabla de incompatibilidades estos residuos son incompatibles con el Grupo 1 “Ácidos Minerales No Oxidantes” y Grupo 2 “Grupos 2 Ácidos Minerales Oxidantes”</p> <p>Tipo de residuos que no son generados por el proyecto.</p> <p>De manera que no es necesaria hacer una separación de los residuos generados.</p>
-----------------------------------	--	--	---	---

NOM-161-SEMARNAT-2011, Que establece los criterios para clasificar a los Residuos de Manejo Especial y determinar cuáles están sujetos a Plan de Manejo; el listado de los mismos, el procedimiento para la inclusión o exclusión a dicho listado; así como los elementos y procedimientos para la formulación de los planes de manejo.

<p>Residuos de Manejo Especial</p>	<p>Construcción e Instalación</p> <p>Operación y</p>	<p>Campo de Aplicación.</p> <p>Esta Norma Oficial Mexicana es de observancia obligatoria en todo el territorio nacional para:</p> <p>3.1 Los grandes generadores de Residuos de Manejo Especial.</p>	<p>No aplica.</p> <p>Esta norma no es de observancia obligatoria para promovente, toda vez que la cantidad estimada de residuos que se generan en cualquiera de sus etapas es en todo momento menor a 10 toneladas al año.</p> <p>De manera que no es un Gran Generados de Residuos.</p>	<p>No obstante, se llevará a cabo la siguiente medida de prevención contra contaminación por un manejo inadecuado.</p> <p>Los residuos generados catalogados como de manejo especial (independiente de su masa o volumen) con base en las especificaciones de la norma de referencia, serán clasificados</p>
---	--	---	--	--



	Mantenimiento.	3.2 Los grandes generadores de Residuos Sólidos Urbanos.	Los residuos generados son producto de actividad que relacionada con la producción de un bien o servicio y no tiene características CRETIB.	seleccionados y almacenados en contenedores debidamente rotulados y almacenados de forma temporal. La disposición final será enviándose al centro de recolección de residuos del Municipio o en su caso serán entregados a los vehículos recolectores del Municipio, para su disposición final.
--	----------------	--	---	--

NOM-165-SEMARNAT-2013, Que establece la lista de sustancias sujetas a reporte para el registro de emisiones y transferencia de contaminantes

Emisiones fugitivas	Preparación Construcción e Instalación .	Campo de Aplicación. La presente Norma es de observancia obligatoria en todo el territorio nacional, para los responsables de las fuentes fijas de jurisdicción federal, así como para los generadores de residuos peligrosos en términos de las disposiciones aplicables y, para aquellos que descarguen aguas residuales en cuerpos receptores que sean aguas nacionales, siempre y cuando emitan o transfieran alguna de las sustancias que se encuentre en la lista de esta Norma Oficial Mexicana, en cantidades	No aplica. Esta norma no es de observancia obligatoria para El promovente De acuerdo con las sustancias que se manejan en el proyecto:	No aplica										
	Operación y Mantenimiento		<table border="1"> <thead> <tr> <th>Componente</th> <th>%</th> <th>No. CAS</th> </tr> </thead> <tbody> <tr> <td>Propa</td> <td>60</td> <td>74-</td> </tr> <tr> <td>Butan</td> <td>40</td> <td>106-</td> </tr> <tr> <td>Etil-merca</td> <td>0.001</td> <td>75-08-</td> </tr> </tbody> </table> <p>Ninguna esta citada en el Listado de la Norma de Referencia.</p>		Componente	%	No. CAS	Propa	60	74-	Butan	40	106-	Etil-merca
Componente	%	No. CAS												
Propa	60	74-												
Butan	40	106-												
Etil-merca	0.001	75-08-												



		iguales o mayores a los umbrales correspondientes		
NOM-086-SEMARNAT-SENER-SCFI-2005, Especificaciones de los combustibles fósiles para la protección ambiental.				
Emisiones fugitivas	Operación y Mantenimiento	<p>Campo de Aplicación.</p> <p>Esta norma oficial mexicana aplica en todo el territorio nacional y es de observancia obligatoria para los responsables de producir e importar los combustibles a que se refiere la presente.</p>	<p>No aplica.</p> <p>Esta norma no es de observancia obligatoria para el presente proyecto.</p> <p>Toda vez que no se pretende la importación o producción de Gas L.P.</p>	No aplica
NOM-081-SEMARNAT-1994, Que establece los límites máximos permisibles de emisión de ruido de las fuentes fijas y su método de medición.				
Emisiones fugitivas	Preparación Construcción e Instalación Operación y Mantenimiento	<p>Campo de Aplicación.</p> <p>Esta norma oficial mexicana se aplica en la pequeña, mediana y gran industria, comercios establecidos, servicios públicos o privados y actividades en la vía pública.</p>	<p>Durante la ejecución de las obras y actividades se generará ruido en las distintas etapas.</p>	<p>La ejecución de las obras y actividades no superarán los límites máximos permisibles establecidos en esta norma.</p> <p>Tomando en cuenta el tipo de obra donde intervienen maquinaria pesada y otros elementos que generan ruidos de forma constante, el ruido generado por las obras del presente proyecto es menor por lo que se apegaran a los límites máximos permisibles.</p>



NOM-059-SEMARNAT-2010. Protección ambiental-Especies nativas de México de flora y fauna silvestres-Categorías de riesgo y especificaciones para su inclusión, exclusión o cambio-Lista de especies en riesgo.

<p>Especies en Estatus.</p>	<p>Preparación Construcción e Instalación Operación y Mantenimiento</p>	<p>Campo de Aplicación.</p> <p>Es de observancia obligatoria en todo el Territorio Nacional, para las personas físicas o morales que promuevan la inclusión, exclusión o cambio de las especies o poblaciones silvestres en alguna de las categorías de riesgo, establecidas por esta Norma.</p>	<p>No aplica.</p> <p>En el predio en donde se pretende desarrollar el proyecto no se tiene presencia de flora y fauna en algún estatus de protección de acuerdo con los listados de la norma de referencia.</p>	<p>No aplica</p>
------------------------------------	--	---	--	-------------------------

NOM-138-SEMARNAT/SSA1-2012, Límites máximos permisibles de hidrocarburos en suelos y lineamientos para el muestreo en la caracterización y especificaciones para la remediación

<p>Contaminantes en el Suelo.</p>	<p>NO aplica en ninguna etapa.</p>	<p>Campo de Aplicación.</p> <p>Esta Norma Oficial Mexicana es de observancia obligatoria en todo el territorio nacional para quienes resulten responsables de la contaminación en suelos con los hidrocarburos incluidos en la TABLA 1</p>	<p>No aplica.</p> <p>En esta etapa del proyecto no es aplicable la norma al proyecto toda vez que no se ha contaminado el suelo bajo ninguna forma y con ninguna sustancia.</p>	<p>No aplica</p>
--	------------------------------------	---	--	-------------------------

NOM-147-SEMARNAT/SSA1-2004, Que establece criterios para determinar las concentraciones de remediación de suelos contaminados por arsénico, bario, berilio, cadmio, cromo hexavalente, mercurio, níquel, plata, plomo, selenio, talio y/o vanadio.



Contaminantes en el Suelo.	NO aplica en ninguna etapa.	<p>Campo de Aplicación.</p> <p>Esta Norma Oficial Mexicana es de observancia obligatoria para todas aquellas personas físicas y morales que deban determinar la contaminación de un suelo con materiales o residuos que contengan arsénico, bario, berilio, cadmio, cromo hexavalente, mercurio, níquel, plata, plomo, selenio, talio, vanadio y sus compuestos inorgánicos.</p>	<p>No aplica.</p> <p>En esta etapa del proyecto no es aplicable la norma al proyecto toda vez que no se ha contaminado el suelo bajo ninguna forma y con ninguna sustancia.</p>	No aplica
NOM-003-SEDG-2004, Estaciones de gas L.P. para carburación. Diseño y construcción.				
NA	Preparación y Construcción e Instalación Operación y Mantenimiento	<p>Campo de Aplicación.</p> <p>Se aplica en todo el territorio nacional y es de observancia obligatoria para los Regulados que lleven a cabo la actividad de expendio de gas L.P. a vehículos automotores. ,</p>	Durante las distintas etapas que ampara el presente IP, se deberá de sujetar a los requisitos técnicos mínimos de seguridad que se deben observar y cumplir en el diseño, construcción, operación y mantenimiento de estaciones de Gas L.P., para carburación con almacenamiento fijo, que se destinan exclusivamente a llenar recipientes con Gas L.P. de los vehículos que lo utilizan como combustible.	Aplica para todas las etapas del Proyecto denominado “Diseño, Construcción y Operación para una Estación de Carburación de GAS LP”

TABLA 5. VINCULACIÓN DE NORMAS OFICIALES MEXICANAS EN MATERIA DE SEGURIDAD INDUSTRIAL, SEGURIDAD OPERATIVA Y MEDIO AMBIENTE APLICABLES AL PROYECTO.

En materia de seguridad industrial y operativa, las normas vinculantes al proyecto son:

- NOM-001-STPS-2008.- Edificios, locales, instalaciones y áreas en los centros de trabajo-Condiciones de seguridad.
- NOM-002-STPS-2010.- Condiciones de seguridad-prevención y combate de incendios en los centros de trabajo.



- NOM-004-STPS-1999.- Sistemas de protección y dispositivos de seguridad en la maquinaria y equipo que se utilice en los centros de trabajo.
- NOM-005-STPS-1998.- Relativa a las condiciones de seguridad e higiene en los centros de trabajo para el manejo, transporte y almacenamiento de sustancias químicas peligrosas.
- NOM-006-STPS-2014.- Manejo y almacenamiento de materiales-Condición de seguridad y salud en el trabajo.
- NOM-009-STPS-2011.- Condiciones de seguridad para realizar trabajos en altura.
- NOM-020-STPS-2011.- Recipientes sujetos a presión, recipientes criogénicos y generadores de vapor o calderas - Funcionamiento - Condiciones de Seguridad.
- NOM-021-STPS-1994.- Relativa a los requerimientos y características de los informes de los riesgos de trabajo que ocurran, para integrar las estadísticas.
- NOM-022-STPS-2008.- Electricidad estática en los centros de trabajo-Condición de seguridad.
- NOM-029-STPS-2011.- Mantenimiento de las instalaciones eléctricas en los centros de trabajo-Condición de seguridad.

LEY GENERAL DEL EQUILIBRIO ECOLÓGICO Y LA PROTECCIÓN AL AMBIENTE Y SUS REGLAMENTOS

Artículos 150, 151, 151 Bis y 152 Bis. Normatividad que regula el manejo de los residuos peligrosos.

Artículos 6, 7, 8, 10, 12, 13, 14, 15, 16, 17, 18, 19, 21, 22, 23 y 24 del Reglamento en materia de Residuos Peligrosos que regulan el manejo, almacenamiento, clasificación, transporte y disposición final de los mismos, así como lo demás relativo y aplicable al Reglamento para el Transporte Terrestre de Materiales y Residuos Peligrosos.

LEY GENERAL PARA LA PREVENCIÓN Y GESTIÓN INTEGRAL DE LOS RESIDUOS Y SU REGLAMENTO.

Artículos 19, 21, 27, 28, 29, 30, 31, 33, 45, 46, 47, 48, 67, 68 y 69, disposiciones que establecen las obligaciones relacionadas con la generación, almacenamiento temporal, transportación y disposición final de los residuos, tanto peligrosos como sólidos urbanos y de manejo especial.

LEY GENERAL DEL EQUILIBRIO ECOLÓGICO Y LA PROTECCIÓN AL AMBIENTE

Artículo 110 y 111 Bis. Donde se desprenden las medidas legales para la prevención y control de la contaminación de la atmósfera.

REGLAMENTO DE LA LEY GENERAL DEL EQUILIBRIO ECOLÓGICO Y LA PROTECCIÓN AL AMBIENTE EN MATERIA DE PREVENCIÓN Y CONTROL DE LA CONTAMINACIÓN A LA ATMÓSFERA

Licencia de Funcionamiento (LF)

Se presenta para fuentes fijas de jurisdicción federal que se encuentren en operación y emitan o pueda emitir olores, gases o partículas sólidas o líquidas a la atmósfera. de conformidad artículo 6° Fracción IX del Reglamento de la Ley General del Equilibrio Ecológico y la Protección al Ambiente en Materia de Prevención y Control de la Contaminación de la Atmósfera la define de la manera siguiente: Licencia de Funcionamiento, La Licencia Ambiental Única o la autorización que expide la Secretaría para la operación y funcionamiento de las fuentes fijas de jurisdicción federal en términos de lo dispuesto en el artículo 111 Bis de la Ley y al Acuerdo a través del cual se expide el formato para que los Regulados que cuenten con Estaciones de Servicio de Expendio al Público de Petrolíferos (Gasolina y/o Diésel), Gas Licuado de Petróleo, Gas Natural y/o de Expendio al público simultáneo (incluyendo a las Estaciones de Servicio Multimodal), cumplan con



su autorización en materia de emisiones contaminantes a la atmósfera, artículo 2. Fecha de publicación en el Diario Oficial de la Federación: 2018-10-15. Fecha de entrada en vigor: 2018-10-30.

REGISTRO DE GENERADOR DE RESIDUOS PELIGROSOS Y DE MANEJO ESPECIAL

El registro de generador de residuos peligrosos y de manejo especial es una obligación prevista en la LGPGIR que las actividades reguladas del Sector Hidrocarburos deben cumplir; ello de cumplimiento a lo estipulado en los Artículos 3, fracciones VIII y XI, 5, fracciones III y XVIII de la Ley de la Agencia Nacional de Seguridad Industrial y de Protección al Medio Ambiente (Agencia), 46, 47 y 48 de la Ley General para la Prevención y Gestión Integral de los Residuos (LGPGIR) y 43, 44 y 45 del Reglamento de la Ley General para la Prevención y Gestión Integral de los Residuos.

Cedula de Operación Anual (COA)

Es el instrumento de reporte de las emisiones y transferencias de contaminantes a la atmósfera, suelo, agua y de residuos peligrosos, del Sector Hidrocarburos. Con la información reportada se conforman reportes como el Registro de Emisiones y Transferencia de Contaminantes, Registro de Emisiones de Gases y Compuestos de efecto Invernadero, cumplimiento normativo y seguimiento a la Licencia Ambiental Única, entre otros. La Cédula de Operación Anual deben presentarla las estaciones de servicio que cuenten con Licencia Ambiental Única (LAU) u/o Licencia de Funcionamiento (LF) emitida por la Agencia Nacional de Seguridad Industrial y de Protección al Medio Ambiente del Sector Hidrocarburos del 1 de marzo al 30 de junio de cada año posterior al otorgamiento de la licencia.

II.2 LAS OBRAS Y/O ACTIVIDADES ESTÉN EXPRESAMENTE PREVISTAS POR UN PLAN PARCIAL DE DESARROLLO URBANO O DE ORDENAMIENTO ECOLÓGICO QUE HAYA SIDO EVALUADO POR ESTA SECRETARÍA.

- **Programa de Ordenamiento Ecológico General del Territorio (POEGT).**

De acuerdo con el Programa (POEGT), el sitio del proyecto pertenece a la UAB 134 denominada Llanura Costera Veracruzana Sur, cuya Política Ambiental es “Restauración y Aprovechamiento Sustentable”; esta política se asigna a aquellas zonas que, por sus características, son aptas para el uso y manejo de los recursos naturales, en forma tal que resulte eficiente, socialmente útil y que no impacte negativamente sobre el ambiente. Se propone además que el uso y aprovechamiento actual se reoriente a la diversificación de actividades de modo que se registre el menor impacto negativo al medio ambiente.

UAB	Región Ecológica	Política Ambiental	Rectores del Desarrollo	Coadyuvantes del Desarrollo	Asociados del Desarrollo	Estrategias Sectoriales
134: Llanura Costera Veracruzana Sur	18.3	Restauración y Aprovechamiento Sustentable	Agricultura - Desarrollo Social - Ganadería	Industria - PEMEX	Preservación de Flora y Fauna	1, 2, 3, 4, 5, 6, 7, 8, 12, 13, 14, 15, 15BIS, 16, 17, 18, 19, 20, 24, 25, 26, 27, 28, 29, 31, 32, 35, 36, 37, 38, 39, 40, 41, 42, 43, 44

TABLA 6. VINCULACIÓN DEL PROYECTO CON LA UAB 134. (POEGT)



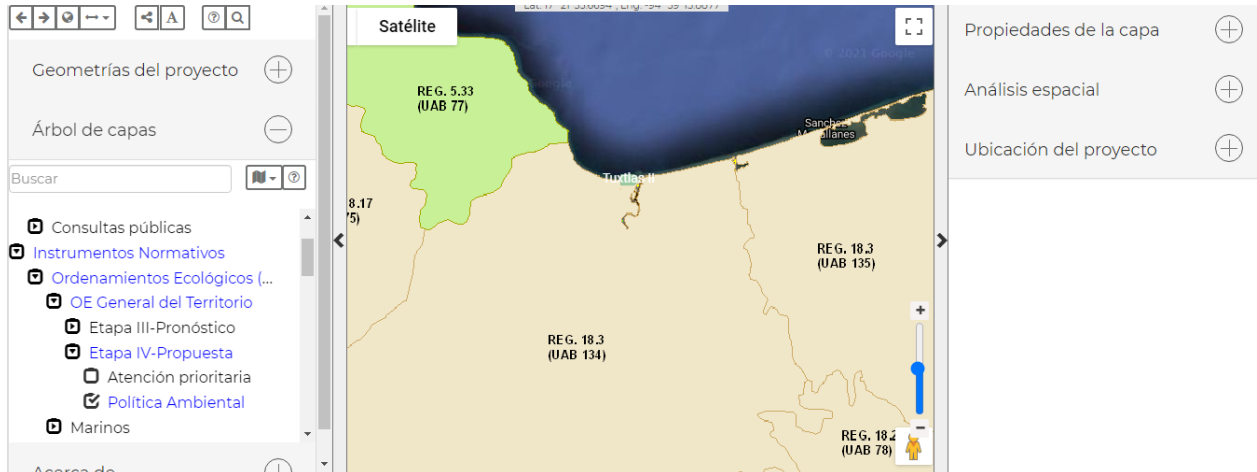


IMAGEN 2. VINCULACIÓN DEL PROYECTO CON LA UAB Y LA POLITICA AMBIENTAL APLICABLE CON FORME A LA UBICACIÓN DE LA ESTACIÓN DE CARBURACIÓN

POLÍTICA AMBIENTAL	ESTRATEGIAS SECTORIALES	ACCIONES	VINCULACIÓN CON EL PROYECTO
Grupo I. Dirigidas a lograr la sustentabilidad ambiental del Territorio			
A. Dirigidas a la Preservación	Estrategia 1. Conservación in situ de los ecosistemas y su biodiversidad.	<ul style="list-style-type: none"> · Fomentar y consolidar las iniciativas de protección y conservación in situ, como las áreas naturales protegidas en los ámbitos federal, estatal y municipal de conservación ecológica de los centros de población, aquellas destinadas voluntariamente a la conservación y las designadas por su importancia a nivel internacional, incrementando el número de áreas que cuentan con un financiamiento garantizado para las acciones básicas de conservación. · Fomentar la creación de mecanismos de apoyo para las comunidades rurales, grupos de comuneros, pescadores y campesinos que tengan áreas dedicadas a la conservación o que contribuyan a la protección de la biodiversidad de su área de influencia. · Establecer mecanismos de coordinación institucional en los tres órdenes de gobierno para la autorización de obras y actividades en áreas propuestas para la conservación del patrimonio natural. <ul style="list-style-type: none"> · Promover en los programas de ordenamiento ecológico regionales y locales, las condiciones para la articulación, la conectividad y el manejo regional de las áreas sujetas a conservación. · Reforzar los instrumentos y capacidades para prevenir y controlar los actos ilícitos contra los elementos de la biodiversidad. 	No es vinculante con el Proyecto, dado que la actividad del establecimiento es el expendio de gas L.P.



- Establecer mecanismos de bioseguridad para regular la manipulación de los recursos genéticos.
- Impulsar los esfuerzos de seguimiento (monitoreo) de la condición de los elementos de la biodiversidad nacional.
- Establecer y desarrollar por medio de la coordinación interinstitucional e intersectorial, las capacidades para la prevención, control, mitigación y seguimiento de emergencias, mediante el diseño y aplicación de programas específicos para eventos como: huracanes, incendios forestales, mortandad de fauna, vulcanismo, sequía, e inundaciones y de adaptación al cambio climático.
 - Fortalecer la conservación de los ecosistemas y las especies, en especial, de aquellas especies en riesgo.
- Fomentar la creación y mayor cobertura de Unidades de Manejo para la Conservación de Vida Silvestre (UMA).
 - Fomentar acciones para proteger y conservar los recursos hídricos, superficiales y del subsuelo, a partir de las cuencas hidrológicas en el territorio nacional.
 - Mejorar la detección y fortalecer la prevención y el combate de incendios forestales.
 - Promover el establecimiento de corredores biológicos entre Áreas Naturales Protegidas (ANP) u otras modalidades de conservación.
- Celebrar convenios de o concertación, con instituciones involucradas en la preservación de áreas naturales para promover y proponer que las zonas susceptibles de ser declaradas área natural protegida sean inscritas legalmente según corresponda. Asimismo, promover la elaboración de planes de manejo y el asesoramiento a los sujetos agrarios involucrados.

Estrategia 2.
Recuperación de especies en riesgo.

· Promover la recuperación del tamaño de las poblaciones de especies amenazadas o en peligro de extinción, listadas la NORMA Oficial Mexicana NOM-059-SEMARNAT-2010, Protección ambiental- Especies nativas de México de flora y fauna silvestres-Categorías de riesgo y especificaciones para su inclusión, exclusión o cambio-Lista de especies en riesgo, así como de aquellas indicadoras y/o emblemáticas cuya protección resulte en la conservación del hábitat de otras

No es vinculante con el Proyecto, dado que en el predio ni alrededores de este hay especies amenazadas o en peligro de extinción, según lo indicado en la NORMA Oficial Mexicana NOM-059-SEMARNAT-2010



especies prioritarias y que puedan ser objeto de seguimiento (monitoreo).

- Diseñar planes y programas estratégicos para la restauración de Áreas Naturales Protegidas de competencia Federal que han estado sometidas a un uso y manejo constante por la actividad antrópica.

Viernes 7 de septiembre de 2012 DIARIO OFICIAL (Segunda Sección) 99

- Formular directrices sobre traslocación de especies y programas de atención para las especies exóticas, así como para el control y erradicación de especies invasoras y plagas.
- Erradicar especies exóticas que afectan negativamente a las especies y los ecosistemas naturales de México, con énfasis en el territorio insular y en las Áreas Naturales Protegidas de competencia Federal que se consideren prioritarias por la Comisión Nacional de Áreas Naturales Protegidas.
- Establecer disposiciones legales, administrativas y políticas en materia de traslocación y el movimiento de especies, y que favorezcan la producción, comercio y consumo de las especies nativas.
- Llevar a cabo evaluaciones técnicas y científicas sobre el impacto que provoca la autorización para la traslocación e introducción de especies, sobre especies nativas y el ambiente en general.
- Instrumentar el Programa de Conservación de Especies en Riesgo 2007-2012, y sus Programas de Acción para la Conservación de Especies en Riesgo.
- Fomentar la recuperación de especies en riesgo mediante proyectos de reproducción, traslocación, repoblación y reintroducción, en el marco del Sistema de Unidades de Manejo para la Conservación de Vida Silvestre (UMA).

Estrategia 3.
Conocimiento,
análisis y
monitoreo de los
ecosistemas y su
biodiversidad.

Promover la integración de un sistema de apoyo al desarrollo científico que articule los esfuerzos, recursos y políticas de todas las instituciones de educación superior e investigación para el desarrollo e impulso de conocimiento sobre los ecosistemas y su biodiversidad.

- Formular estrategias de apropiación y manejo de la biodiversidad, en diferentes escenarios ambientales y culturales, que deriven preferentemente en el diseño de mejores técnicas de uso y el desarrollo de nuevos procesos industriales, productos y mercados para definir esquemas de manejo

Es vinculante con el Proyecto, toda vez que, en el presente estudio de impacto ambiental, se describe el ambiente, fuentes de emisión de contaminantes, impactos ambientales generados por la actividad y sus medidas preventivas y/o de mitigación.



- que permitan la sostenibilidad de los aprovechamientos.
- Impulsar el desarrollo sustentable dentro de las áreas naturales protegidas y hacia fuera de ellas.
 - Rescatar el manejo, formas de organización y valores derivados de los conocimientos empíricos o tradicionales, sean éstos etnobotánicos, etnozoológicos o de otro tipo.
 - Incorporar en la investigación sobre la biodiversidad, aspectos sociales y culturales (valores de uso, religiosos, estéticos, etc.); económicos (valor de los servicios ecológicos, usos actuales y potenciales y su aplicabilidad comercial, etc.), y de manejo (tecnologías, propagación, rehabilitación, etc.), además de los aspectos ecológicos y biológicos (demografía, diversidad genética, aspectos reproductivos, estatus, etc.).
 - Impulsar los estudios de valoración económica de los usos de la biodiversidad nacional, particularmente en el caso de los elementos más utilizados y de los usos que afectan negativamente los recursos.
 - Realizar esfuerzos de modelaje e investigación científica orientada a evaluar los impactos de las emisiones a la atmósfera y el efecto que produciría el cambio climático en las áreas naturales protegidas y en ecosistemas naturales, así como en la abundancia relativa de las especies que sean clasificadas como prioritarias para la conservación, de conformidad con la Ley General de Vida Silvestre), previendo los efectos que los cambios de unos acarrearán para otros.
 - Fortalecer en todos los niveles acciones de educación ambiental encaminadas a propiciar cambios de actitud y comportamiento en la sociedad frente a la biodiversidad.
 - Monitorear ecosistemas prioritarios amenazados.
 - Monitorear “puntos de calor” en tiempo real para detectar incendios.
 - Monitorear especies silvestres para su conservación y aprovechamiento.
 - Monitorear y evaluar las especies exóticas o invasoras.

**B)
Aprovechamiento sustentable**

Estrategia 4. Aprovechamiento sustentable de ecosistemas, especies,

· Operar el Fondo para el Fomento al Uso Sustentable de la Biodiversidad mediante proyectos de reproducción, repoblación, traslocación y reintroducción de especies silvestres, así como el desarrollo de sus respectivos mercados.

No es vinculante con el Proyecto, dado que la actividad del establecimiento es



<p>recursos genéticos y recursos naturales.</p>	<ul style="list-style-type: none"> · Fomentar el uso legal de los recursos genéticos y la distribución equitativa de los beneficios derivados de su uso. · Establecer mecanismos de bioseguridad para regular la manipulación de los recursos genéticos. · Realizar una evaluación, tanto en el aspecto agrícola como en el alimentario, de las bondades y riesgos derivados de la liberación, consumo o utilización de productos transgénicos y organismos modificados genéticamente, tanto para el ambiente como para la salud humana. · Establecer un programa nacional de biotecnología que mida el valor económico de los recursos genéticos nativos, fomente y oriente la investigación en ingeniería genética relacionada con especies nativas, establezca criterios, salvaguardas e indicadores de seguridad, y tenga también como propósito revalorar y reanimar el saber popular en torno al uso selectivo de la biodiversidad. · Impulsar el conocimiento y la regulación del acceso a los recursos genéticos y sus usos, así como fomentar la expedición de patentes o registros asociados con la denominación de origen, la propiedad intelectual o el secreto industrial, según convenga, de los recursos genéticos derivados de la domesticación, selección 	<p>el expendio de gas L.P.</p>
<p>Estrategia 5. Aprovechamiento sustentable de los suelos agrícolas y pecuarios.</p>	<ul style="list-style-type: none"> · Adoptar prácticas y tecnologías en materia de uso del suelo que sean acordes a las características agroecológicas y socioeconómicas de la región que permitan la conservación, mejoramiento y recuperación de su capacidad productiva y el uso eficiente de los recursos para maximizar su productividad. · Elaborar manuales de técnicas y prácticas exitosas de conservación de suelos. <ul style="list-style-type: none"> · Apoyar la realización de obras de conservación de suelo y agua a través de buenas prácticas agrícolas para regiones y cultivos, prácticas de mejoramiento de suelos y estrategias de reconversión productiva, así como el desarrollo de manuales para estos temas. Lo anterior, con un enfoque integral y preventivo, que permita a los productores rurales desarrollar sus actividades productivas con mayor certeza y de forma armónica con su entorno. · Apoyar el desarrollo de proyectos ganaderos sustentables, que minimicen el impacto ambiental de la ganadería, que aprovechen las excretas en la obtención de 	<p>No es vinculante con el Proyecto, dado que la actividad del establecimiento es el expendio de gas L.P.</p>



	<p>biocombustibles para reducir la liberación de gases de efecto invernadero y que apoyen la recuperación o mejoramiento de la cobertura vegetal.</p> <ul style="list-style-type: none"> · Proteger los agostaderos con apoyos del componente Producción Pecuaria Sustentable y Ordenamiento Ganadero y Apícola (PROGAN) del Programa de Usos Sustentable de Recursos Naturales para la Producción Primaria. · Identificar proyectos prioritarios de tecnificación del riego, dando prioridad a las regiones con menor disponibilidad de agua, con el fin de contribuir a un uso más eficiente y sustentable del recurso, elevar la productividad por volumen de agua utilizado, e incrementar la rentabilidad de las actividades agrícolas en beneficio de los productores. · Impulsar la reconversión productiva y tecnológica, fomentando el establecimiento de cultivos con menores requerimientos hídricos y mayor presencia en el mercado, así como la modernización integral de los sistemas de riego, desde la fuente de abastecimiento, la conducción del agua a las parcelas y su aplicación a los cultivos. · Promover estudios para identificar áreas de oportunidad para inducir la realización de pequeñas y medianas obras para el manejo y conservación del suelo, agua y biodiversidad. · Apoyo del Programa de Activos Productivos para ganadería diversificada. 	
<p>Estrategia 6. Modernizar la infraestructura hidroagrícola y tecnificar las superficies agrícolas.</p>	<ul style="list-style-type: none"> · Incrementar la productividad del agua en distritos de riego. · Rehabilitar y modernizar distritos y unidades de riego y temporal tecnificado. · Promover el uso de agua residual tratada en los distritos de riego. · Involucrar a las Asociaciones Civiles de Usuarios de Riego y a los Comités técnicos de Aguas Subterráneas en el impulso del ahorro de volúmenes y tecnificación del riego. · Potenciar los recursos destinados a la modernización y tecnificación de la infraestructura hidroagrícola. 	<p>Se realizarán obras de remediación de suelos al abandono del sitio, en caso de que exista contaminación</p>
<p>Estrategia 7: Aprovechamiento sustentable de los recursos forestales.</p>	<ul style="list-style-type: none"> · Impulsar la ejecución de proyectos de aprovechamiento forestal sustentable en zonas rurales y/o de población indígena. · Mantener actualizada la zonificación forestal. · Fomentar el aprovechamiento forestal sustentable certificado. 	<p>Se realizarán actividades de reforestación</p>



Estrategia 8:
Valoración de los
servicios
ambientales.

- Instrumentar los Consejos Regionales Forestales en las Unidades de Manejo Forestal (UMAFORS).
- Incrementar la cobertura del diagnóstico fitosanitario en ecosistemas forestales.
- Impulsar las Promotoras de Desarrollo Forestal.
- Incrementar la superficie sujeta a manejo forestal para el aprovechamiento sustentable de recursos forestales maderables y no maderables.
- Realizar estudios y análisis económicos en torno al impacto de la pérdida o disminución de elementos de la biodiversidad; en particular y prioritariamente, de aquellos que presten servicios ambientales directamente relacionados con la restauración y conservación de suelo fértil, y de regulación y mantenimiento de los ciclos hidrológicos.
- Identificar el potencial y la distribución de la prestación de servicios ambientales, así como a los usuarios y proveedores.
- Valorar los costos de la pérdida de los bienes y servicios ambientales asociada a la ejecución de proyectos de desarrollo.
- Ampliar la atención institucional en el otorgamiento de estímulos fiscales o cualquier otro tipo de instrumento económico, dirigido a promover mayor participación de distintos sectores en estudios ambientales, uso sustentable, protección y conservación de la biodiversidad y de los servicios ambientales.
- Impulsar el desarrollo de mercados locales de pago por servicios ambientales.
- Fortalecer el cobro de derechos de goce y disfrute de las ANP.
- Ampliar la superficie de los ecosistemas forestales incorporada al Programa de Pago por Servicios Ambientales.
 - Desarrollar mercados y cadenas productivas para productos y derivados de especies silvestres y recursos naturales aprovechados de manera sustentable.
 - Desalentar el comercio de productos derivados del aprovechamiento no sustentable de los recursos naturales y la biodiversidad.
 - Fortalecer el Sistema Nacional de Auditorías Técnicas Preventivas de la Comisión Nacional Forestal (CONAFOR).
- Crear el Sistema Nacional de Certificación Forestal y de la Cadena de Custodia en la CONAFOR.

Se realizará un
programa de
vigilancia ambiental



		<ul style="list-style-type: none"> · Fomentar el turismo de naturaleza en las ANP. 	
C) Protección de los Recursos Naturales	Estrategia 12. Protección de los ecosistemas.	<ul style="list-style-type: none"> · Conservar los suelos mediante el fortalecimiento de instrumentos para su protección, programas de manejo sustentable de tierras y fortalecimiento de criterios ambientales en los programas agropecuarios y forestales mediante acciones transversales con la SAGARPA. · Realizar estudios para la conservación y mejoramiento de pastizales y agostaderos, a fin de impulsar la explotación racional de las tierras dedicadas a la ganadería. · Ejecutar proyectos de preservación y ordenamiento forestal sustentable en zonas rurales y/o de población indígena. <p>Viernes 7 de septiembre de 2012 DIARIO OFICIAL (Segunda Sección) 103</p> <ul style="list-style-type: none"> · Regular la expansión de la frontera agrícola y ganadera hacia territorios con interés para la preservación o protección. · Controlar, mitigar y prevenir la desertificación y actualizar e implementar el Programa Nacional de Lucha contra la Desertificación, fortaleciendo las capacidades mediante el Sistema Nacional de Lucha contra la Desertificación y Degradación de los Recursos Naturales (SINADES). 	Se remediarán los suelos que la actividad de almacenamiento y expendio de gasolinas y diésel, sí o sólo sí, en caso de haber contaminación de suelo en el predio del proyecto, en la etapa de abandono de sitio.
	Estrategia 13. Racionalizar el uso de agroquímicos y promover el uso de biofertilizantes.	<p>Promover que el uso y aplicación de plaguicidas agrícolas sea realizado por profesionales certificados.</p> <ul style="list-style-type: none"> · Promover el manejo integrado de plagas como estrategia de control en los sistemas de producción. · Promover la generación y uso de biofertilizantes y bioplaguicidas en las actividades agrícolas. 	No es vinculante con el Proyecto, dado que la actividad del establecimiento es el expendio de gas L.P.
D) Dirigidas a la Restauración	Estrategia 14. Restauración de ecosistemas forestales y suelos agrícolas.	<ul style="list-style-type: none"> · Restaurar zonas con suelos erosionados y/o degradados debido a la deforestación y uso no sustentable de la tierra, mediante obras apropiadas de conservación y restauración de suelos y reforestación, poniendo énfasis en prácticas agronómicas (no mecánicas) y biológicas que mejoren la calidad de los mismos. 	Al abandono de sitio de la estación, se realizarán obras de remediación de suelos, sí o sólo sí, en caso de haber contaminación de suelo en el predio del proyecto.
	E) Aprovechamiento sustentable de recursos naturales no renovables y actividades económicas de	Estrategia 15. Aplicación de los productos del Servicio Geológico Mexicano al desarrollo económico y	<ul style="list-style-type: none"> · Diversificar y consolidar la oferta turística, a través del desarrollo de productos turísticos en las categorías de sol y playa, turismo de naturaleza, cultural, salud, cruceros, reuniones, deportivo, turismo religioso, urbano, turismo social y otros que se consideren pertinentes de acuerdo a los criterios de la política turística nacional.



<p>producción y servicios</p>	<p>social y al aprovechamiento sustentable de los recursos naturales no renovables.</p>	<ul style="list-style-type: none"> • Desarrollar acciones de colaboración entre el sector minero y las autoridades ambientales, que promuevan el desarrollo sustentable de la industria minera, así como mejorar los mecanismos específicos de gestión y control en las diferentes fases de sus actividades. • Promover la participación de los diversos representantes del sector minero en los ordenamientos ecológicos regionales o locales que se desarrollen. • Intensificar acciones de asesoría a los medianos y pequeños mineros, para favorecer mayores niveles de cumplimiento ambiental. 	<p>Es vinculante con el Proyecto dado que la estación de servicio opera con forme lo establecido en la NOM-003-SEDG-2004, lo que garantiza la operación segura de la estación de carburación</p>
<p>Estrategia 15 bis. Consolidar el marco normativo ambiental aplicable a las actividades mineras, a fin de promover una minería sustentable.</p>	<p>Estrategia 16: Promover la reconversión de industrias básicas (textil-vestido, cuero-calzado, juguetes, entre otros), a fin de que se posicionen en los mercados doméstico e internacional.</p>	<ul style="list-style-type: none"> • Fomentar la especialización en la producción. • Revisar la política arancelaria de los sectores o industrias básicas. • Instrumentar cupos de importación, como esquema de compensación, a fin de que los sectores puedan complementar su oferta nacional. 	<p>No es vinculante con el Proyecto, dado que la actividad del establecimiento es el expendio de gas L.P.</p>
<p>Estrategia 17: Impulsar el escalamiento de la producción hacia manufacturas de alto valor agregado (automotriz, electrónica, autopartes, entre otras).</p>	<p>Formular agendas sectoriales a partir de diagnósticos compartidos con los sectores.</p>	<ul style="list-style-type: none"> • Promover un marco único, replicable y transparente para el otorgamiento de estímulos a la inversión. • Diseñar programas para el desarrollo de industrias precursoras (nanotecnología, biotecnología, mecatrónica, aeronáutica/aeroespacial). • Promover la certificación ambiental de la Industria a través del Programa Nacional de Auditorías Ambientales. • Desarrollar, implantar y dar seguimiento a una matriz de indicadores de impacto y de desempeño derivados de los programas de inspección y vigilancia y de auditoría ambiental. • Promover y apoyar la formulación de programas para adecuar y mantener actualizadas las disposiciones regulatorias y de gestión para la prevención y el control de emisiones en los asentamientos humanos. 	<p>No es vinculante con el Proyecto, dado que la actividad del establecimiento es el expendio de gas L.P.</p>



<p>Estrategia 18: Establecer mecanismos de supervisión e inspección que permitan el cumplimiento de metas y niveles de seguridad adecuados en el sector de hidrocarburos</p>	<ul style="list-style-type: none"> Instrumentar esquemas de supervisión que aseguren el cumplimiento al marco regulatorio, destacando las condiciones de seguridad; evitando criterios discrecionales y generando incentivos correctos en las actividades de verificación. Promover esquemas que eviten la quema y el venteo del gas asociado a los yacimientos de carbón mineral. 	<p>La estación de carburación contará con el SASISOPA</p>
<p>Estrategia 19: Fortalecer la confiabilidad y seguridad energética para el suministro de electricidad en el territorio, mediante la diversificación de las fuentes de energía, incrementando la participación de tecnologías limpias, permitiendo de esta forma disminuir la dependencia de combustibles fósiles y las emisiones de gases de efecto invernadero.</p>	<ul style="list-style-type: none"> Desarrollar en el territorio la planeación a mediano y largo plazo de diversificación de fuentes primarias de energía y elegir la más adecuada de acuerdo con los criterios de desarrollo establecidos en la legislación y la política energética del país. Incluir en la metodología de evaluación técnica, económica y financiera de los proyectos que se apliquen en el territorio elementos como la emisión de gases de efecto invernadero. Diseñar la implementación de sistemas y dispositivos de alta eficiencia energética, considerando su contribución para mitigar los efectos del cambio climático 	<p>La estación de carburación contará con el SASISOPA</p>
<p>Estrategia 20: Mitigar el incremento en las emisiones de Gases Efecto Invernadero y reducir los efectos del Cambio Climático, promoviendo las tecnologías limpias de generación eléctrica y facilitando el desarrollo del mercado de bioenergéticos bajo condiciones competitivas,</p>	<ul style="list-style-type: none"> Identificar opciones apropiadas para el desarrollo de las energías renovables en el territorio. Impulsar la instalación de sistemas de calentamiento solar de agua en los programas de vivienda que sean apoyados por el Gobierno Federal. Fomentar el uso de energías renovables en instalaciones del sector público y establecer porcentajes mínimos de consumo de energía generada por estos medios. Identificar, en coordinación, con las Secretarías de Medio Ambiente y Recursos Naturales; de Agricultura, Ganadería, Desarrollo Rural, Pesca y Alimentación; y de Economía, las acciones apropiadas para el desarrollo de biocombustibles en el territorio. 	<p>La estación de carburación presentara anualmente la Cedula de Operación Anual (COA)</p>



	<p>protegiendo la seguridad alimentaria y la sustentabilidad ambiental</p>	<ul style="list-style-type: none"> • Promover mecanismos que fomenten la igualdad de oportunidades en el acceso a energías renovables y que permitan elevar la calidad de vida. • Implementar líneas de acción, políticas y estrategias establecidas en el Programa Especial de Cambio Climático. <ul style="list-style-type: none"> • Generar mecanismos para facilitar el acceso a la energía eléctrica para grupos vulnerables o en condiciones de marginación, especialmente para aquellos grupos ubicados en comunidades indígenas, rurales o remotas. • Incentivar la captura de carbono mediante el fomento de la reconversión de tierras de uso agrícola hacia cultivos perennes y diversificados. • Impulsar proyectos de captura de carbono por labranza y a través de la rehabilitación de terrenos de pastoreo por medio de los programas de fomento ganadero y el PROGAN. 	
<p>A) Suelo Urbano y Vivienda.</p>	<p>Estrategia 24: Mejorar las condiciones de vivienda y entorno de los hogares en condiciones de pobreza para fortalecer su patrimonio.</p>	<ul style="list-style-type: none"> • Mejorar la infraestructura básica y el equipamiento de las zonas marginadas con alta concentración de pobreza, mediante la entrega de servicios sociales y acciones de desarrollo comunitario. • Generar las condiciones para que las familias mexicanas de menores ingresos tengan acceso a recursos que les permitan contar con una vivienda digna. • Apoyar a las familias en condiciones de pobreza para que puedan terminar, ampliar o mejorar su vivienda y, de esta forma, tengan posibilidad de incrementar su patrimonio y mejorar sus condiciones de vida. • Asegurar que las viviendas tengan acceso a la infraestructura, equipamiento y servicios urbanos. • Regular la expansión de áreas urbanas cercanas a zonas de alta productividad agrícola, ganadera o forestal, así como a zonas de amortiguamiento, recarga de acuíferos, áreas naturales protegidas y zonas de riesgo. • Promover que la creación o expansión de desarrollos habitacionales se autoricen en sitios con aptitud para ello e incluyan criterios ambientales que aseguren la disponibilidad y aprovechamiento óptimo de los recursos naturales, además de sujetarse a la respectiva manifestación de impacto ambiental. 	<p>No es vinculante con el Proyecto, dado que la actividad del establecimiento es el expendio de gas L.P.</p>
<p>B) Zonas de riesgo y</p>	<p>Estrategia 25: Prevenir, mitigar y atender los</p>	<ul style="list-style-type: none"> • Identificar el riesgo, calculando la pérdida esperada en términos económicos y el 	<p>Es Vinculante ya que el proyecto contará con un</p>



<p>prevención de contingencias</p>	<p>riesgos naturales y antrópicos en acciones coordinadas entre los tres órdenes de gobierno de manera corresponsable con la sociedad civil.</p>	<p>impacto en la población debida al riesgo de desastre.</p> <ul style="list-style-type: none"> · Actualizar y capacitar a los responsables de protección civil y sensibilizar a la población sobre los riesgos naturales y antrópicos a los que se encuentran sujetos, así como de la necesidad de incorporar criterios relacionados con la gestión del riesgo en todos los ámbitos de gobierno. · Promover un mayor financiamiento entre los sectores público y privado, y fortalecer prácticas de cooperación entre la Federación, los estados y la sociedad civil que permitan atender con mayor oportunidad a la población afectada por fenómenos naturales. · Asesorar y capacitar a los gobiernos locales para el diseño y elaboración de planes y programas de protección civil y ejecutar acciones que atiendan riesgos comunes de varios municipios de una zona. · Fortalecer los mecanismos para la atención a la población ante el impacto de fenómenos perturbadores, por medio del monitoreo, las alertas tempranas, incidiendo directamente en el fortalecimiento de mecanismos de gestión de emergencias. · Incrementar las inversiones en la generación de mapas de riesgos de inundaciones; delimitación y demarcación de cauces, zonas federales y zonas inundables; construcción de infraestructura de protección, y mantenimiento y custodia de la infraestructura hidráulica existente. · Mejorar la información disponible sobre zonas de riesgo. 	<p>Protocolo de Respuesta a Emergencias y contará con el SASISOPA.</p>
	<p>Estrategia 26: Promover el desarrollo y fortalecimiento de capacidades de adaptación al cambio climático, mediante la reducción de la vulnerabilidad física y social y la articulación, instrumentación y evaluación de políticas públicas, entre otras.</p>	<ul style="list-style-type: none"> · Promover con fundamento en el Atlas Nacional de Riesgos y los Atlas Estatales de riesgo, la estructuración, adecuación y/o actualización de planes de desarrollo urbano municipal, con un énfasis particular en los peligros y riesgos a nivel local. · Promover la inclusión de obras preventivas en los Programas Operativos Anuales de las dependencias y entidades federales, gobiernos estatales y municipales, con una visión transversal de gestión del riesgo. · Revisar e instrumentar programas de protección civil para presas de alto riesgo y diversa infraestructura hidráulica, así como diseñar e implementar planes para la atención de emergencias hidráulicas, conjuntamente con la Secretaría de Agricultura, Ganadería, Desarrollo Rural, 	<p>No es vinculante con el Proyecto, dado que la actividad del establecimiento es el expendio de gas L.P.</p>



	<p>C. Agua y Saneamiento.</p> <p>Estrategia 27: Incrementar el acceso y calidad de los servicios de agua potable, alcantarillado y saneamiento de la región.</p>	<p>Pesca y Alimentación, la Comisión Nacional del Agua, y la Comisión Federal de Electricidad.</p> <ul style="list-style-type: none"> · Instrumentar medidas no estructurales para la reducción de la vulnerabilidad física (educación, información en medios de comunicación, difusión de alertas, reglamentos de construcción) para prevenir un desastre o la disminución de daños, así como implementar medidas estructurales, tales como, rehabilitación y refuerzo de vivienda, implementación de bordos, etc. · Adoptar una estructura territorial que permita diseñar estrategias y políticas de adaptación, de una manera más eficaz basada en la funcionalidad ambiental del territorio. · Fomentar el incremento de la cobertura de servicios de agua potable y alcantarillado, induciendo la sostenibilidad de los servicios. · Fomentar la calidad del servicio de agua potable y saneamiento por parte de los municipios con el apoyo de los gobiernos estatales y el Gobierno Federal. · Promover la certificación sistemática del personal directivo y técnico de los Organismos Operadores de Agua y Saneamiento. · Promover, en coordinación con los gobiernos de las entidades federativas y de los municipios, la creación de sistemas adecuados de disposición de residuos sólidos urbanos. 	<p>Es vinculante ya que el proyecto contará con agua potables proporcionada por el ayuntamiento.</p>
Grupo II. Dirigidas al mejoramiento del sistema social e infraestructura urbana			
	<p>C) Agua y Saneamiento</p> <p>Estrategia 28. Consolidar la calidad del agua en la gestión integral del recurso hídrico.</p>	<ul style="list-style-type: none"> · Mejorar el sistema de información estratégica e indicadores del sector hidráulico. · Promover el incremento de la proporción de aguas residuales tratadas y fomentar su reúso e intercambio. · Monitorear y/o establecer sistemas de tratamiento de las aguas residuales industriales en particular en la industria petroquímica y en la explotación de hidrocarburos. · Promover que las actividades económicas instrumenten esquemas de uso y reúso del agua. · Promover el mejoramiento de la calidad del agua suministrada a las poblaciones. · Fortalecer el proceso de formulación, seguimiento y evaluación de los programas hídricos de largo plazo por región hidrológica orientados a la sustentabilidad hídrica. 	<p>No es vinculante con el Proyecto, dado que la actividad del establecimiento es el expendio de gas L.P.</p>



D. Infraestructura y equipamiento urbano y regional.

Estrategia 29.
Posicionar el tema del agua como un recurso estratégico y de seguridad nacional.

- Mejorar el sistema de información estratégica e indicadores del sector hidráulico.
- Promover el incremento de la proporción de aguas residuales tratadas y fomentar su reúso e intercambio.
- Monitorear y/o establecer sistemas de tratamiento de las aguas residuales industriales en particular en la industria petroquímica y en la explotación de hidrocarburos.
- Promover que las actividades económicas instrumenten esquemas de uso y reúso del agua.
- Promover el mejoramiento de la calidad del agua suministrada a las poblaciones.
 - Fortalecer el proceso de formulación, seguimiento y evaluación de los programas hídricos de largo plazo por región hidrológica orientados a la sustentabilidad hídrica.

No es vinculante con el Proyecto, dado que la actividad del establecimiento es el expendio de gas L.P.

Estrategia 31:
Generar e impulsar las condiciones necesarias para el desarrollo de ciudades y zonas metropolitanas seguras, competitivas, sustentables, bien estructuradas y menos costosas.

- Atender las zonas marginadas con alta concentración de pobreza, mediante el mejoramiento de la infraestructura básica y equipamiento urbano, así como con la entrega de servicios sociales y acciones de desarrollo comunitario.
- Fortalecer el rescate de espacios públicos deteriorados e inseguros para fomentar la identidad comunitaria, la cohesión social, la generación e igualdad de oportunidades y la prevención de conductas antisociales.
- Brindar asistencia técnica y apoyos para el fortalecimiento institucional y para la realización de estudios y proyectos en los municipios destinados al mejoramiento de la infraestructura, el equipamiento y la prestación de servicios en materia de transporte y movilidad urbana.
- Promover el incremento de la cobertura en el manejo de residuos sólidos urbanos.
- Mejorar la comprensión, experiencia y disfrute de las ciudades a través de la integración de estrategias de información y mecanismos de identidad en el mobiliario urbano, lo que contribuirá a fomentar la movilidad peatonal y turística así como el acceso a los sistemas de transporte público.
- Promover la constitución de asociaciones de municipios para que impulsen conjuntamente proyectos dirigidos a la construcción o mejoramiento de

No aplica. Este criterio está dirigido a las autoridades competentes en la materia



<p>Estrategia 32: Frenar la expansión desordenada de las ciudades, dotarlas de suelo apto para el desarrollo urbano y aprovechar el dinamismo, la fortaleza y la riqueza de las mismas para impulsar el desarrollo regional.</p>	<p>infraestructura en materia de rellenos sanitarios, drenaje, agua potable, transporte urbano y suburbano.</p> <ul style="list-style-type: none"> · Acelerar la regularización de los predios y propiciar un desarrollo más ordenado y menos disperso, en el que se facilite la concentración de esfuerzos en zonas con ventajas competitivas. · Incrementar la disponibilidad de suelo apto impulsando mecanismos para la creación de reservas territoriales, tanto para uso habitacional como para actividades económicas, sujetas a disposiciones que garanticen el desarrollo de proyectos habitacionales en un entorno urbano ordenado, compacto, con certidumbre jurídica, con infraestructura, equipamientos y servicios adecuados y suficientes. · Concluir la regularización de los asentamientos irregulares que existen hoy en día, acompañados de una política de fortalecimiento municipal y reservas territoriales para que las ciudades puedan crecer de forma ordenada y asegurando los derechos de propiedad de sus habitantes. · Promover que las áreas verdes per cápita en las zonas urbanas se ajusten a los estándares recomendados por la Organización Mundial de Salud, OMS, y la Organización para la Cooperación y el Desarrollo Económico, OCDE. 	<p>No aplica. Este criterio está dirigido a las autoridades competentes en la materia.</p>
<p>Estrategia 35. Inducir acciones de mejora de la seguridad social en la población rural para apoyar la producción rural ante impactos climatológicos adversos.</p>	<ul style="list-style-type: none"> · Inducir la creación de un sistema flexible de prestaciones sociales para los trabajadores eventuales del campo, que integre conceptos como la portabilidad de la seguridad social, la reversión de recursos para la subrogación de servicios y la participación del sector patronal y de los gobiernos en la prestación de los mismos. · Inducir la formalización de las relaciones laborales de los mercados de trabajo rural y de una mayor cultura laboral con mecanismos como desarrollo de capacidades, reconocimiento de antigüedad laboral acumulada y de ahorros personales para el retiro, procurando que no se incrementen los costos de producción. · Establecer acciones de prevención de riesgos de desastres en coordinación con las instancias federales, estatales y municipales de protección civil. · Apoyar a los productores de menor desarrollo relativo afectados por fenómenos climatológicos 	<p>No es vinculante con el Proyecto, dado que la actividad del establecimiento es el expendio de gas L.P.</p>



<p>Estrategia 36. Promover la diversificación de las actividades productivas en el sector agroalimentario y el aprovechamiento integral de la biomasa. Llevar a cabo una política alimentaria integral que permita mejorar la nutrición de las personas en situación de pobreza.</p>	<p>extremos para atender los efectos negativos de esos fenómenos y reintegrar a los productores a sus procesos productivos.</p> <ul style="list-style-type: none"> · Usar instrumentos de cobertura contra riesgos de desviación financiera ante la ocurrencia de fenómenos climatológicos que afecten las actividades agropecuarias. · Fomentar la reconversión de áreas a cultivos de mayor rentabilidad y con demandas de mercado en zonas con bajo y mediano potencial agrícola. · Fortalecer la coordinación interinstitucional para el diseño e instrumentación de una política de producción orgánica con manejo sustentable. · Canalizar mayores recursos para promover la acuicultura rural. · Fortalecer la acuicultura rural mediante el fomento a proyectos de inversión de pequeña escala, en aguas interiores y/o litorales, para crear unidades de producción acuícola rentables y competitivas, que contribuyan a mejorar la alimentación de la población rural. · Promover la producción agrícola orientada a la producción de bioenergéticos, en áreas y cultivos con viabilidad, así como establecer las bases para impulsar la producción, tecnificación, comercialización y empleo de la biomasa. · Aprovechar sustentablemente la diversidad genética cuidando que no se pierdan los bosques y selvas en la producción de bioenergéticos. · Proporcionar los apoyos técnicos y presupuestales que se requieran para fomentar la creación de cadenas productivas relacionadas con los bioenergéticos. · Apoyar el financiamiento para la instalación de biodigestores de alto potencial, que permitan aprovechar la generación de biogás, para la generación de energía eléctrica y calórica, entre otros. · Consolidar los programas de apoyo alimentario vigentes. · Garantizar el acceso de alimentos básicos a precios justos destinados a la población en condición de pobreza. 	<p>No es vinculante con el Proyecto, dado que la actividad del establecimiento es el expendio de gas L.P.</p>
<p>Estrategia 37. Integrar a mujeres, indígenas y grupos vulnerables al</p>	<ul style="list-style-type: none"> · Desarrollar actividades que permitan aumentar las habilidades, conocimientos y capacidad de gestión de los grupos rurales prioritarios y comunidades con presencia indígena, señalados en el Plan Nacional de Desarrollo 2007-2012 (PND), así como 	<p>No es vinculante con el Proyecto, dado que la actividad del establecimiento es el expendio de gas L.P.</p>



sector económico-productivo en núcleos agrarios y localidades rurales vinculadas.

asistirlos de manera permanente en sus proyectos productivos.

- Apoyar y promover la incorporación al desarrollo social y económico de las mujeres habitantes de los ejidos y comunidades con presencia indígena y pobreza patrimonial.
- Brindar servicios que permitan la conciliación entre la vida laboral y familiar, para mejorar la calidad de vida de las mujeres, así como la de sus hijos.
- Facilitar la integración de la mujer al mercado laboral mediante la expansión del sistema de estancias infantiles.

Estrategia 38:
Fomentar el desarrollo de capacidades básicas de las personas en condición de pobreza.

- Asegurar que ningún niño o joven quede fuera de las instituciones educativas por tener que trabajar en actividades domésticas o productivas para asegurar su sustento o el de su familia.
- Promover la asistencia y permanencia escolar a través de becas educativas para la población más pobre.
- Otorgar becas y apoyo para la adquisición de útiles escolares a los niños y jóvenes de familias que viven en condición de pobreza, con el fin de que tengan acceso a una educación de calidad que les permita desarrollar sus capacidades y habilidades para vincularse de manera efectiva con el mercado de trabajo.
- Apoyar a las personas en condiciones de pobreza para la entrada y permanencia a educación técnica, media y superior u otro tipo de capacitación que facilite el acceso a mejores fuentes de ingreso.
- Brindar asistencia técnica y capacitación con el fin de facilitar el acceso a fuentes de financiamiento productivo.

No es vinculante con el Proyecto, dado que la actividad del establecimiento es el expendio de gas L.P.

Estrategia 39:
Incentivar el uso de los servicios de salud, especialmente de las mujeres y los niños de las familias en pobreza.

- Promover que las personas en condiciones de pobreza tengan acceso a los servicios de salud y que asistan regularmente tanto a la atención médica como a la capacitación que llevan a cabo las instituciones especializadas.

No es vinculante con el Proyecto, dado que la actividad del establecimiento es el expendio de gas L.P.

Estrategia 40.
Atender desde el ámbito del desarrollo social, las necesidades de los adultos mayores mediante la integración social y la igualdad de

- Impulsar políticas públicas que atiendan las necesidades de los adultos mayores, y promover cambios para que las instituciones públicas y la sociedad puedan enfrentar el envejecimiento de la población.
- Elaborar un Programa de Acción Integral para Adultos Mayores que guíe a las personas hacia un envejecimiento saludable y digno.

No es vinculante con el Proyecto, dado que la actividad del establecimiento es el expendio de gas L.P.



	<p>oportunidades. Promover la asistencia social a los adultos mayores en condiciones de pobreza o vulnerabilidad, dando prioridad a la población de 70 años y más, que habita en comunidades rurales con los mayores índices de marginación.</p>		
	<p>Estrategia 41. Procurar el acceso a instancias de protección social a personas en situación de vulnerabilidad.</p>	<ul style="list-style-type: none"> · Procurar el acceso a redes sociales de protección a indígenas, niños y mujeres en condición de violencia, a las personas con discapacidad y a los jornaleros agrícolas, con el fin de que puedan desarrollarse plena e íntegramente. · Fortalecer las instituciones para las mujeres en las entidades gubernamentales, además de fomentar la cooperación de la sociedad, el gobierno y las instituciones académicas del territorio para prevenir, detectar y atender la violencia contra las mujeres. 	<p>No es vinculante con el Proyecto, dado que la actividad del establecimiento es el expendio de gas L.P.</p>
<p>A) Marco Jurídico</p>	<p>Estrategia 42: Asegurar la definición y el respeto a los derechos de propiedad rural.</p>	<ul style="list-style-type: none"> · Defender los derechos de los sujetos agrarios ante los órganos jurisdiccionales o administrativos como función permanente de servicio social, desarrollando programas permanentes de vigilancia al cumplimiento de la ley. · Promover programas de ordenamiento de la propiedad rural que garanticen la seguridad y certeza jurídica en la tenencia de la tierra, a fin de reducir la incidencia de conflictos en el campo y facilitar el desarrollo del mercado de tierras. · Desincorporar tierras de propiedad social para inducir el crecimiento ordenado de ciudades o centros de población. · Promover la reestructuración y consolidación de las formas organizativas y asociativas al interior de los Núcleos Agrarios, para optimizar el aprovechamiento de sus recursos conforme a sus vocaciones. 	<p>No es vinculante con el Proyecto, dado que la actividad del establecimiento es el expendio de gas L.P.</p>
<p>B) Planeación del ordenamiento territorial.</p>	<p>Estrategia 43: Integrar, modernizar y mejorar el acceso al Catastro Rural y la Información Agraria para</p>	<p>-Desarrollar herramientas de información geográfica, empleando tecnologías actuales como la Cartografía Digital y los Sistemas de Información Geográfica, para facilitar el análisis geográfico, geológico, biológico y estadístico de las características de los Núcleos Agrarios y las Localidades</p>	<p>No es vinculante con el Proyecto, dado que la actividad del establecimiento es el expendio de gas L.P.</p>



	impulsar proyectos productivos.	<p>Rurales vinculadas, que contribuya al fortalecimiento de las actividades de organización, gestión y planeación en la propiedad rural.</p> <p>-Contribuir al desarrollo rural sustentable, integrando y manteniendo actualizada la información registral y catastral de la propiedad rural del país.</p> <p>-Integrar al Catastro Rural Nacional información geográfica, geológica, biológica, de uso y vocación del suelo de los Núcleos Agrarios y Localidades Rurales vinculadas.</p>	
B. Planeación del ordenamiento territorial.	<p>Estrategia 44: Impulsar el desarrollo regional mediante acciones coordinadas entre los tres órdenes de gobierno y concertadas con la sociedad civil.</p>	<ul style="list-style-type: none"> · Impulsar el desarrollo social, con un enfoque de largo plazo, al reducir las disparidades regionales a través de compensar a las regiones que aún no han sido atendidas. · Establecer procesos de planeación regional que generen políticas sectoriales, transversales, de impacto regional acordes con la realidad de cada región; espacios de diálogo entre los actores públicos y privados involucrados para lograr acuerdos de desarrollo regional; y mecanismos que fomenten la colaboración intersecretarial e institucional en materia de desarrollo regional. · Fomentar la formulación y aplicación de los programas de ordenamiento ecológico en las costas, estados y municipios que por sus características ambientales resulten de atención prioritaria. · Promover que los instrumentos de planeación y gestión del territorio que se pretendan realizar en las diferentes regiones del país sean congruentes con los programas de ordenamiento ecológico vigentes, mediante una adecuada y eficaz coordinación interinstitucional y concertación con la sociedad organizada. 	<p>No es vinculante con el Proyecto, dado que la actividad del establecimiento es el expendio de gas L.P.</p>

TABLA 7. DESARROLLO DE LAS ESTRATEGIAS APLICABLES DE LA UAB 134.

• **UNIDAD DE GESTIÓN AMBIENTAL UGA 58**

De acuerdo con la ubicación del Proyecto, este es vinculante con la UGA 58, Programa de Ordenamiento Ecológico del Golfo de México y Mar Caribe.

<i>Nombre del Ordenamiento</i>	<i>Tipo</i>	<i>Unidad de Gestión Ambiental</i>	<i>Criterios</i>
<i>Programa de Ordenamiento Ecológico Marino y Regional</i>	Regional	UGA 58	1, 2, 3, 4, 5, 6, 7, 8, 9, 10, 11, 12, 13, 14, 15, 16, 17, 18, 19, 20, 21, 22, 23, 24, 25, 26, 27, 28, 29, 30, 31, 32, 33,34, 35, 36, 37, 38, 39,



del Golfo de México y Mar Caribe

40, 41, 42, 43, 44, 45, 46, 47, 48,
49, 50, 51, 52, 53, 54, 55, 56, 57,
58.

TABLA 8. VINCULACIÓN DEL PROYECTO CON LA UGA 58. (OE)

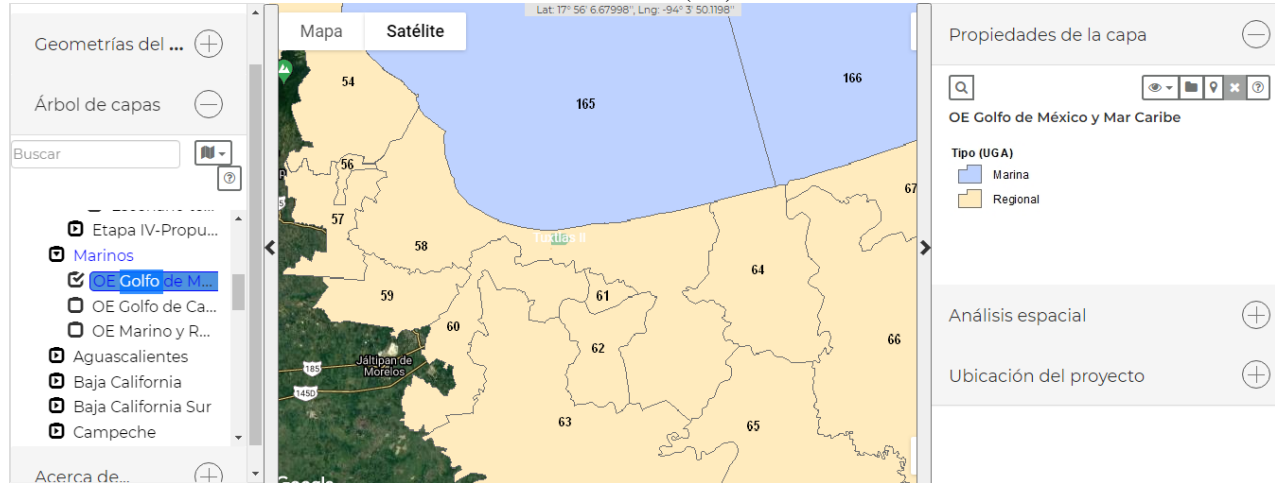


IMAGEN 3. VINCULACIÓN DEL PROYECTO CON LA UGA 58 CON RESPECTO A LA UBICACIÓN DEL PROYECTO

GA	#	Descripción	Acciones	Vinculación del Proyecto
MFGOM002	58	G001	G001.- Promover el uso de tecnologías y prácticas de manejo para el uso eficiente del agua en coordinación con la CONAGUA y demás autoridades competentes.	La estación solo empleara agua para uso en sanitarios para sus empleados, por lo que, se instalaran mingitorios, inodoros, y llaves ahorradoras de agua.
MFGOM002	58	G002	G002.- Promover el establecimiento del pago por servicios ambientales hídricos en coordinación con la CONAGUA y las demás autoridades competentes.	La instalación pagará por el consumo del agua
MFGOM002	58	G003	G003.- Impulsar y apoyar la creación de UMA para evitar el comercio de especies de extracción y sustituirla por especies de producción.	No es vinculante con el Proyecto, dado que la actividad del establecimiento es el expendio de gas L.P.

MFGOM002	58	G004	G004.- Instrumentar o en su caso reforzar las campañas de vigilancia y control de las actividades extractivas de flora y fauna silvestre, particularmente para las especies registradas en la Norma Oficial Mexicana, Protección ambiental-Especies Nativas de México de Flora y Fauna Silvestre-Categoría de Riesgo y Especificaciones para su Inclusión, Exclusión o Cambio-Lista de Especies en Riesgo (NOM-059-SEMARNAT-2010).	No es vinculante con el Proyecto, dado que la actividad del establecimiento es el expendio de gas L.P.
MFGOM002	58	G005	G005.- Establecer bancos de germoplasma, conforme a la legislación aplicable.	No es vinculante con el Proyecto, dado que la actividad del establecimiento es el expendio de gas L.P.
MFGOM002	58	G006	G006.- Reducir la emisión de gases de efecto invernadero.	Para reducir las emisiones fugitivas, se aplicará un programa de mantenimiento preventivo y correctivo
MFGOM002	58	G007	G007.- Fortalecer los programas económicos de apoyo para el establecimiento de metas voluntarias para la reducción de emisiones de gases de efecto invernadero y comercio de Bonos de Carbono.	No es vinculante con el Proyecto, dado que la actividad del establecimiento es el expendio de gas L.P.
MFGOM002	58	G008	G008.- El uso de Organismos Genéticamente Modificados debe realizarse conforme a la legislación vigente.	No es vinculante con el Proyecto, dado que la actividad del establecimiento es el expendio de gas L.P.
MFGOM002	58	G009	G009.- Planificar las acciones de construcción de infraestructura, en particular la de comunicaciones terrestres para evitar la fragmentación del hábitat.	No es vinculante con el Proyecto, dado que la actividad del establecimiento es el expendio de gas L.P.
MFGOM002	58	G010	G010.- Instrumentar campañas y mecanismos para la reutilización de áreas agropecuarias para evitar su expansión hacia áreas naturales.	No es vinculante con el Proyecto, dado que la actividad del establecimiento es el expendio de gas L.P.
MFGOM002	58	G011	G011.- Instrumentar medidas de control para minimizar las afectaciones producidas a los ecosistemas costeros por efecto de las actividades humanas.	No es vinculante con el Proyecto, dado que la actividad del establecimiento es el expendio de gas L.P.
MFGOM002	58	G012	G012.- Impulsar la ubicación o reubicación de parques industriales en sitios ya perturbados o de escaso valor ambiental.	No es vinculante con el Proyecto, dado que la actividad del establecimiento es el expendio de gas L.P.



MFGOM002	58	G013	G013.- Evitar la introducción de especies potencialmente invasoras en o cerca de las coberturas vegetales nativas.	No es vinculante con el Proyecto, dado que la actividad del establecimiento es el expendio de gas L.P.
MFGOM002	58	G014	G014.- Promover la reforestación en los márgenes de los ríos.	Se realizarán actividades de reforestación
MFGOM002	58	G015	G015.- Evitar el asentamiento de zonas industriales o humanas en los márgenes o zonas inmediatas a los cauces naturales de los ríos.	No es vinculante con el Proyecto, dado que la actividad del establecimiento es el expendio de gas L.P.
MFGOM002	58	G016	G016.- Reforestar las laderas de las montañas con vegetación nativa de la región.	Se realizarán actividades de reforestación
MFGOM002	58	G017	G017.- Desincentivar las actividades agrícolas en las zonas con pendientes mayores a 50%.	No es vinculante con el Proyecto, dado que la actividad del establecimiento es el expendio de gas L.P.
MFGOM002	58	G018	G018.- Recuperar la vegetación que consolide los márgenes de los cauces naturales en el ASO, de conformidad por lo dispuesto en la Ley de Aguas Nacionales, la Ley General de Vida Silvestre y demás disposiciones jurídicas aplicables.	No es vinculante con el Proyecto, dado que la actividad del establecimiento es el expendio de gas L.P.
MFGOM002	58	G019	G019.- Los planes o programas de desarrollo urbano del área sujeta a ordenamiento deberán tomar en cuenta el contenido de este Programa de Ordenamiento, incluyendo las disposiciones aplicables sobre riesgo frente a cambio climático en los asentamientos humanos.	No es vinculante con el Proyecto, dado que la actividad del establecimiento es el expendio de gas L.P.
MFGOM002	58	G020	G020.- Recuperar y mantener la vegetación natural en las riberas de los ríos y zonas inundables asociadas a ellos.	No es vinculante con el Proyecto, dado que la actividad del establecimiento es el expendio de gas L.P.
MFGOM002	58	G021	G021.- Promover las tecnologías productivas en sustitución de las extractivas.	No es vinculante con el Proyecto, dado que la actividad del establecimiento es el expendio de gas L.P.
MFGOM002	58	G022	G022.- Promover el uso de tecnologías productivas intensivas en sustitución de las extensivas.	No es vinculante con el Proyecto, dado que la actividad del establecimiento es el expendio de gas L.P.
MFGOM002	58	G023	G023.- Implementar campañas de control de especies que puedan convertirse en plagas.	No es vinculante con el Proyecto, dado que la actividad del establecimiento es el expendio de gas L.P.



MFGOM002	58	G024	G024.- Promover la realización de acciones de forestación y reforestación con restauración de suelos para incrementar el potencial de sumideros forestales de carbono, como medida de mitigación y adaptación de efectos de cambio climático.	Se realizarán actividades de reforestación
MFGOM002	58	G025	G025.- Fomentar el uso de especies nativas que posean una alta tolerancia a parámetros ambientales cambiantes para las actividades productivas.	No es vinculante con el Proyecto, dado que la actividad del establecimiento es el expendio de gas L.P.
MFGOM002	58	G026	G026.- Identificar las áreas importantes para el mantenimiento de la conectividad ambiental en gradientes altitudinales y promover su conservación (o rehabilitación).	No es vinculante con el Proyecto, dado que la actividad del establecimiento es el expendio de gas L.P.
MFGOM002	58	G027	G027.- Promover el uso de combustibles de no origen fósil.	Es vinculante ya que es venta de gas LP
MFGOM002	58	G028	G028.- Promover el uso de energías renovables.	No es vinculante con el Proyecto, dado que la actividad del establecimiento es el expendio de gas L.P.
MFGOM002	58	G029	G029.- Promover un aprovechamiento sustentable de la energía.	No es vinculante con el Proyecto, dado que la actividad del establecimiento es el expendio de gas L.P.
MFGOM002	58	G030	G030.- Fomentar la producción y uso de equipos energéticamente más eficientes.	No es vinculante con el Proyecto, dado que la actividad del establecimiento es el expendio de gas L.P.
MFGOM002	58	G031	G031.- Promover la sustitución a combustibles limpios, en los casos en que sea posible, por otros que emitan menos contaminantes que contribuyan al calentamiento global.	No es vinculante con el Proyecto, dado que la actividad del establecimiento es el expendio de gas L.P.
MFGOM002	58	G032	G032.- Promover la generación y uso de energía a partir de hidrógeno.	No es vinculante con el Proyecto, dado que la actividad del establecimiento es el expendio de gas L.P.
MFGOM002	58	G033	G033.- Promover la investigación y desarrollo en tecnologías limpias.	No es vinculante con el Proyecto, dado que la actividad del establecimiento es el expendio de gas L.P.



MFGOM002	58	G034	G034.- Impulsar la reducción del consumo de energía de viviendas y edificaciones a través de la implementación de diseños bioclimático, el uso de nuevos materiales y de tecnologías limpias.	No es vinculante con el Proyecto, dado que la actividad del establecimiento es el expendio de gas L.P.
MFGOM002	58	G035	G035.- Establecer medidas que incrementen la eficiencia energética de las instalaciones domésticas existentes.	No es vinculante con el Proyecto, dado que la actividad del establecimiento es el expendio de gas L.P.
MFGOM002	58	G036	G036.- Establecer medidas que incrementen la eficiencia energética de las instalaciones industriales existentes.	No es vinculante con el Proyecto, dado que la actividad del establecimiento es el expendio de gas L.P.
MFGOM002	58	G037	G037.- Elaborar modelos (sistemas mundiales de zonificación agro-ecológica) que permitan evaluar la sostenibilidad de la producción de cultivos; en diferentes condiciones del suelo, climáticas y del terreno.	No es vinculante con el Proyecto, dado que la actividad del establecimiento es el expendio de gas L.P.
MFGOM002	58	G038	G038.- Evaluar la potencialidad del suelo para la captura de carbono.	No es vinculante con el Proyecto, dado que la actividad del establecimiento es el expendio de gas L.P.
MFGOM002	58	G039	G039.- Promover y fortalecer la formulación e instrumentación de los ordenamientos ecológicos locales en el ASO.	No es vinculante con el Proyecto, dado que la actividad del establecimiento es el expendio de gas L.P.
MFGOM002	58	G040	G040.- Fomentar la participación de las industrias en el Programa Nacional de Auditoría Ambiental.	No es vinculante con el Proyecto, dado que la actividad del establecimiento es el expendio de gas L.P.
MFGOM002	58	G041	G041.- Fomentar la elaboración de Programas de Desarrollo Urbano en los principales centros de población de los municipios.	No es vinculante con el Proyecto, dado que la actividad del establecimiento es el expendio de gas L.P.
MFGOM002	58	G042	G042.- Fomentar la inclusión de las industrias de todo tipo en el Registro de Emisión y Transferencia de Contaminantes (RETC) y promover el Sistema de Información de Sitios Contaminados en el marco del Programa Nacional de Restauración de Sitios Contaminados.	Se presentará anual mente la Cédula de Operación Anual (COA)



MFGOM002	58	G043	G043.- LA SEMARNAT, considerará el contenido aplicable de este Programa. En su participación para la actualización de la Carta Nacional Pesquera, Asimismo, lo considerará en las medidas tendientes a la protección de quelonios, mamíferos marinos y especies bajo un estado especial de protección, que dicte de conformidad con la Ley General de Pesca y Acuicultura Sustentable.	No es vinculante con el Proyecto, dado que la actividad del establecimiento es el expendio de gas L.P.
MFGOM002	58	G044	G044.- Contribuir a la construcción y reforzamiento de las cadenas productivas y de comercialización interna y externa de las especies pesqueras.	No es vinculante con el Proyecto, dado que la actividad del establecimiento es el expendio de gas L.P.
MFGOM002	58	G045	G045.- Consolidar el servicio de transporte público en las localidades nodales.	Con la venta de gas LP se proveerá de combustibles al transporte público.
MFGOM002	58	G046	G046.- Fomentar la ampliación o construcción de infraestructuras que liberen tránsito de paso, corredores congestionados y mejore el servicio de transporte.	No es vinculante con el Proyecto, dado que la actividad del establecimiento es el expendio de gas L.P.
MFGOM002	58	G047	G047.- Impulsar la diversificación de actividades productivas.	No es vinculante con el Proyecto, dado que la actividad del establecimiento es el expendio de gas L.P.
MFGOM002	58	G048	G048.- Instrumentar y apoyar campañas para la prevención ante la eventualidad de desastres naturales.	No es vinculante con el Proyecto, dado que la actividad del establecimiento es el expendio de gas L.P.
MFGOM002	58	G049	G049.- Fortalecer la creación o consolidación de los comités de protección civil.	No es vinculante con el Proyecto, dado que la actividad del establecimiento es el expendio de gas L.P.
MFGOM002	58	G050	G050.- Promover que las construcciones de las casas habitación sean resistentes a eventos hidrometeorológicos.	No es vinculante con el Proyecto, dado que la actividad del establecimiento es el expendio de gas L.P.
MFGOM002	58	G051	G051.- Realizar campañas de concientización sobre el manejo adecuado de residuos sólidos urbanos.	Realizara campañas de concientización con trabajadores
MFGOM002	58	G052	G052.- Implementar campañas de limpieza, particularmente en asentamientos suburbanos y urbanos (descacharrización, limpieza de solares, separación de basura, etc.).	No es vinculante con el Proyecto, dado que la actividad del establecimiento es el expendio de gas L.P.



MFGOM002	58	G053	G053.- Instrumentar programas y mecanismos de reutilización de las aguas residuales tratadas.	No es vinculante con el Proyecto, dado que la actividad del establecimiento es el expendio de gas L.P.
MFGOM002	58	G054	G054.- Promover en el sector industrial la instalación y operación adecuada de plantas de tratamiento para sus descargas.	No es vinculante con el Proyecto, dado que la actividad del establecimiento es el expendio de gas L.P.
MFGOM002	58	G055	G055.- La remoción parcial o total de vegetación forestal para el cambio de uso de suelo en terrenos forestales, o para el aprovechamiento de recursos maderables en terrenos forestales y preferentemente forestales, sólo podrá llevarse a cabo de conformidad con la Ley General de Desarrollo Forestal Sustentable y demás disposiciones jurídicas aplicables.	No es vinculante con el Proyecto, dado que la actividad del establecimiento es el expendio de gas L.P.
MFGOM002	58	G056	G056.- Promover e impulsar la construcción y adecuada operación de sitios de disposición final de residuos sólidos urbanos, peligrosos o de manejo especial de acuerdo a la normatividad vigente.	No es vinculante con el Proyecto, dado que la actividad del establecimiento es el expendio de gas L.P.
MFGOM002	58	G057	G057.- Promover los estudios sobre los problemas de salud relacionados con los efectos del cambio climático.	No es vinculante con el Proyecto, dado que la actividad del establecimiento es el expendio de gas L.P.
MFGOM002	58	G058	G058.- La gestión de residuos peligrosos deberá realizarse conforme a lo establecido por la legislación vigente y los lineamientos de la CICOPRAFEST que resulten aplicables.	Contará con registro de residuos peligrosos y adecuada trazabilidad de su destino final.
MFGOM002	58	G059	G059.- El desarrollo de infraestructura dentro de un ANP, deberá ser consistente con la legislación aplicable, el Programa de Manejo y el Decreto de creación correspondiente.	No es vinculante con el Proyecto, dado que no se encuentra dentro de un ANP.

TABLA 9. CRITERIOS Y ACCIONES ESPECÍFICAS APLICABLES A LA UGA 58.

• **UNIDAD DE GESTIÓN AMBIENTAL UGA 10**

De acuerdo con la ubicación del Proyecto, este es vinculante con la UGA 10, Programa de Ordenamiento Ecológico Regional de la Cuenca Baja del Río Coatzacoalcos.

<i>Nombre del Ordenamiento</i>	<i>Tipo</i>	<i>Unidad de Gestión Ambiental</i>	<i>Criterios</i>
<i>Programa de Ordenamiento Ecológico</i>	Regional	UGA 10	Mi 3, 4, 5 Ah 1, 2, 3, 4, 5, 7, 8, 9, 10, 11, 12, 13, 14, 15, 16, 18, 19, 20, 21, 22, 23, 24, 27, 28, 29, 30,



*Regional de la Cuenca
Baja del Río Coatzacoalcos*

31, 32, 33, 34, 35, 36, 37, 38,
39, 40, 41, 42, 43, 44
C 3, 4, 5, 6, 7, 8, 9, 10, 11, 12,
13, 14, 15, 16, 17
Eq 1, 2, 4, 5, 6, 7, 10, 11
If 8, 9, 10, 11, 12, 13, 16, 17
In 1, 2, 3, 4, 5, 6, 7, 8, 10, 11,
12, 14, 15, 16, 17, 18, 19, 20, 21
Ff 6, 7, 8, 10, 11, 12, 17, 18, 19,
20, 21, 22, 23
Mae 1, 2, 3, 4, 19, 29, 32, 32,
34, 35, 36, 38, 39, 41, 42
Ag 33, 34
Pe 1, 2, 5, 6, 10
Ac 3, 4, 5

TABLA 10. VINCULACIÓN DEL PROYECTO CON LA UGA 10. (OE)

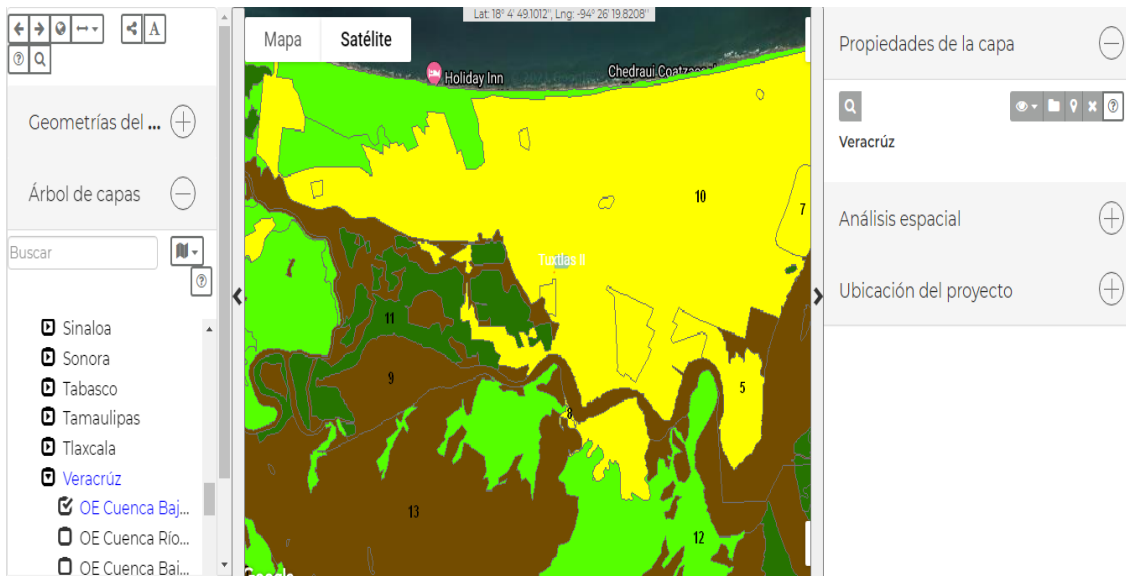


IMAGEN 4. VINCULACIÓN DEL PROYECTO CON LA UGA 10 CON RESPECTO A LA UBICACIÓN DEL PROYECTO

TEMAS	CLAVE	No.	CRITERIOS ECOLÓGICOS DEL PROGRAMA DE ORDENAMIENTO ECOLÓGICO DE LA CUENCA BAJA DEL RÍO COATZACOALCOS	VINCULACIÓN CON EL PROYECTO
Minería				
Bancos de material	Mi	1	No se permitirá la ubicación de bancos de préstamo de material, en aquellas unidades localizadas en áreas de protección ni en los cuerpos de agua y lechos de ríos.	No es vinculante con el Proyecto, dado que la actividad del



	Mi	2	No se permitirá la localización de bancos de extracción de material	establecimiento es el expendio de gas L.P.
	Mi	3	Se deberán restaurar las áreas afectadas por los depósitos de sustancias de acuerdo a un Programa de Restauración aprobado por las autoridades competentes.	
Asentamientos humanos				
Reservas territoriales	Ah	1	Las áreas de reserva territorial para crecimiento urbano decretadas por los Programas de Conurbación y los Programas de Desarrollo Urbano Reservas deberán mantener su cubierta vegetal original en tanto sean ocupadas.	No es vinculante con el Proyecto, dado que la actividad del establecimiento es el expendio de gas L.P.
	Ah	2	Las áreas de reserva territorial para crecimiento urbano deberán preservar los ecosistemas de dunas costeras y zonas inundables y establecer un área de amortiguamiento arbolada entre estos ecosistemas y las zonas de crecimiento.	No es vinculante con el Proyecto, dado que la actividad del establecimiento es el expendio de gas L.P.
Irregulares	Ah	3	Deberán reubicarse los asentamientos irregulares que se encuentren asentados sobre ductos y ocupando los derechos de vía.	No es vinculante con el Proyecto, dado que la actividad del establecimiento es el expendio de gas L.P.
Crecimiento urbano	Ah	4	El crecimiento de los asentamientos humanos deberá limitarse a las áreas y criterios establecidos en los Programas de Desarrollo Urbano y los Programas de Conurbación	Contará con factibilidad uso de suelo
Zonas de riesgo	Ah	5	No se permitirá el crecimiento de los asentamientos humanos en zonas de riesgo industrial y derechos de vía.	Contará con factibilidad de uso de suelo
Protección	Ah	6	No se permitirá la creación de nuevos núcleos de población en las zonas con política de protección o conservación.	Contará con factibilidad de uso de suelo
Densidad	Ah	7	El desarrollo de las zonas de reserva urbana deberá efectuarse de forma gradual y con base en una óptima densificación de las áreas urbanas existentes.	Contará con factibilidad de uso de suelo
Fragilidad	Ah	8	Quedará prohibida la construcción de nuevas edificaciones y caminos en zonas de pantanos, dunas o sistemas costeros	Contará con factibilidad de uso de suelo
Derecho de vía	Ah	9	Quedará prohibida la edificación de viviendas en los derechos de vía de ductos, carreteras, ferrocarriles y de líneas de alta tensión.	Contará con factibilidad de uso de suelo



Reservas territoriales	Ah	10	La definición de nuevas reservas territoriales para asentamientos humanos deberá evaluar las condiciones físicas, biológicas y socioeconómicas locales en congruencia con la propuesta de ordenamiento ecológico	Contará con factibilidad de uso de suelo
	Ah	11	Deberán densificarse las áreas urbanas actuales propiciado la ocupación de los lotes vacíos.	Contará con factibilidad de uso de suelo
Áreas verdes	Ah	12	En las zonas urbanas, particularmente en las urbano-industriales de Minatitlán, Coatzacoalcos, Cosoleacaque y Nanchital deberá incrementarse el porcentaje de áreas verdes en relación con las construidas, con una superficie mínima de áreas verdes de 12 m2/habitante.	El proyecto contará con áreas verdes
	Ah	13	En las zonas urbanas, particularmente en las urbano-industriales de Minatitlán, Coatzacoalcos, Cosoleacaque y Nanchital deberá incrementarse el porcentaje de áreas verdes en relación con las construidas, con una superficie mínima de áreas verdes de 12 m2/habitante.	El proyecto contará con áreas verdes
Prevención de desastres y riesgo	Ah	14	Deberá promoverse la creación de corredores de vegetación entre las zonas urbanas e industriales.	No es vinculante con el Proyecto, dado que la actividad del establecimiento es el expendio de gas L.P.
	Ah	15	Se deberá efectuar la promoción oficial de las cartas de riesgo (inundación, deslaves, industria, etc.), para todas las acciones de compra-venta de lotes o terrenos dedicados a la vivienda.	No es vinculante con el Proyecto, dado que la actividad del establecimiento es el expendio de gas L.P.
	Ah	16	Los asentamientos humanos deberán contar con lineamientos para la construcción de obra e infraestructura relacionados con la prevención de desastres naturales e industriales.	No es vinculante con el Proyecto, dado que la actividad del establecimiento es el expendio de gas L.P.
	Ah	18	Deberán preservarse los cordones de dunas costeras y la vegetación en zonas cercanas a las ciudades.	No es vinculante con el Proyecto.
Aguas residuales	Ah	19	El drenaje pluvial deberá contar con sistemas de decantación, trampas de grasas y sólidos.	La instalación contará con conexión a la red de drenaje



	Ah	20	Toda emisión de aguas residuales deberá cumplir con la NOM-CCA-031-ECOL-1993 y con la Ley Nacional de Aguas y su reglamento.	La instalación contara con conexión a la red de drenaje
	Ah	21	Las poblaciones con más de 2,500 habitantes deberán contar con plantas de tratamiento de aguas residuales de acuerdo a la NOM-087-ECOL- 1995 y NOM-003-ECOL-1997.	No es vinculante con el Proyecto, dado que la actividad del establecimiento es el expendio de gas L.P.
	Ah	22	Las aguas tratadas, provenientes de las plantas municipales de tratamiento de aguas residuales, no deberán ser vertidas directamente a ningún tipo de cuerpo de agua natural, ni a los embalses de las presas.	No es vinculante con el Proyecto, dado que la actividad del establecimiento es el expendio de gas L.P.
Aguas tratadas	Ah	23	Se promoverá la reutilización de las aguas tratadas provenientes de las plantas municipales de tratamiento de aguas residuales para riego de áreas verdes y usos industriales	No es vinculante con el Proyecto, dado que la actividad del establecimiento es el expendio de gas L.P.
Lodos residuales	Ah	24	El manejo y confinamiento de los lodos resultantes del tratamiento de aguas residuales deberá efectuarse en lugares adecuados promovándose, de acuerdo a la calidad de los lodos, su uso para fines agrícolas o de otra índole.	No es vinculante con el Proyecto, dado que la actividad del establecimiento es el expendio de gas L.P.
Sistemas alternativos	Ah	25	En poblaciones menores de 2,500 habitantes se promoverá el tratamiento de aguas residuales mediante el sistema de entramado de raíces.	No es vinculante con el Proyecto, dado que la actividad del establecimiento es el expendio de gas L.P.
	Ah	26	En poblaciones menores de 2,500 habitantes se promoverá la instalación de letrinas secas y fosas para generación de biogás.	No es vinculante con el Proyecto, dado que la actividad del establecimiento es el expendio de gas L.P.
	Ah	27	En las zonas urbanas e industriales la canalización del drenaje sanitario y pluvial deberán estar separados.	Es vinculante con el proyecto



Drenaje pluvial y doméstico	Ah	28	Las ampliaciones o nuevos asentamientos urbanos y/o industriales deberán contar con sistemas de drenaje pluvial y doméstico independientes.	No es vinculante con el Proyecto, dado que la actividad del establecimiento es el expendio de gas L.P.
Extracción de agua	Ah	29	Se deberá promover la creación de un padrón de pozos artesianos así como un sistema de monitoreo permanente para determinar la calidad del agua extraída de los mismos de acuerdo a las NOM-003-CNA-1996 y NOM-127-SSA1-1994.	No es vinculante con el Proyecto, dado que la actividad del establecimiento es el expendio de gas L.P.
Zonas de amortiguamiento y corredores ecológicos urbanos	Ah	30	Los asentamientos humanos y las zonas naturales deberán protegerse de la contaminación y el riesgo industrial mediante la creación de corredores de vegetación que formen zonas de amortiguamiento	No es vinculante con el Proyecto, dado que la actividad del establecimiento es el expendio de gas L.P.
	Ah	31	Las zonas urbanas deberán contar con una franja perimetral, de desarrollo de vegetación natural, de un mínimo de 200 metros de ancho.	No es vinculante con el Proyecto, dado que la actividad del establecimiento es el expendio de gas L.P.
	Ah	32	En las zonas urbanas se fomentará en lotes y terrenos baldíos el desarrollo de la vegetación natural, o se facilitará su uso para programas alternativos de producción agropecuaria.	No es vinculante con el Proyecto, dado que la actividad del establecimiento es el expendio de gas L.P.
	Ah	33	Quedará prohibida la edificación de viviendas en la zona federal de los cuerpos de agua naturales y artificiales de acuerdo a la Ley Nacional de Aguas.	No es vinculante con el Proyecto, dado que la actividad del establecimiento es el expendio de gas L.P.
	Ah	34	En el desarrollo de los asentamientos humanos deberá evitarse la afectación (tala, extracción, caza, captura, etc. excepto en aquellos casos en que de manera específica se permita alguna actividad) de bosques, selvas, manglares y dunas entre otros; así como de las poblaciones de flora y fauna endémicas, amenazadas o en peligro de extinción.	No es vinculante con el Proyecto, dado que la actividad del establecimiento es el expendio de gas L.P.



Cubierta vegetal	Ah	35	En las áreas urbanas sin construcción deberá mantenerse la cubierta vegetal original y en los espacios abiertos construidos la correspondiente a los estratos arbóreo y arbustivo; deberá promoverse el crecimiento de las superficies verdes en las zonas urbanas e industriales.	No es vinculante con el Proyecto, dado que la actividad del establecimiento es el expendio de gas L.P.
	Ah	36	En las inmediaciones de áreas urbanas que hayan sido afectadas por desmontes o por sobreexplotación forestal, se deberán establecer programas continuos de reforestación con especies nativas.	Se contará con programas de reforestación
	Ah	37	En las zonas aptas para el desarrollo urbano que colinden con algún área natural sujeta a protección, deberán establecerse zonas de amortiguamiento entre ambas a partir del límite del área natural protegida hacia la zona de aprovechamiento urbano.	No es vinculante con el proyecto
	Ah	38	Las vialidades y estacionamientos de los asentamientos urbanos e industriales deberán bordearse con vegetación arbórea nativa con la finalidad de mejorar las condiciones micro climáticas y aumentar la calidad estética.	No es vinculante con el Proyecto, dado que la actividad del establecimiento es el expendio de gas L.P.
Manejo de residuos sólidos	Ah	39	Los municipios deberán contar con infraestructura para el acopio y manejo de residuos sólidos provenientes de los asentamientos humanos de acuerdo con la NOM-083-SEMARNAT-2003.	No es vinculante con el Proyecto, dado que la actividad del establecimiento es el expendio de gas L.P.
	Ah	40	Los asentamientos humanos deberán contar con un programa de reducción, separación y disposición de desechos sólidos.	No es vinculante con el Proyecto, dado que la actividad del establecimiento es el expendio de gas L.P.
	Ah	41	La disposición final de los desechos sólidos se efectuará en rellenos sanitarios.	Se dispondrá en relleno sanitario del municipio
	Ah	42	Deberán buscarse alternativas eficientes a los sistemas de recolección de desechos sólidos e implementarlas en aquellas localidades que carezcan de este servicio.	Se dispondrá en relleno sanitario del municipio
	Ah	43	Se prohíbe el confinamiento de residuos industriales, tóxicos y biológico-infecciosos en rellenos sanitarios, de acuerdo a la NOM-052-SEMARNAT- 1993 (y sus 5 anexos), NOM-053-SEMARNAT-1993, NOM-087-ECOL-1995 y NOM-087-SEMARNAT-SSA1-2002.	Se contará con registro de residuos peligrosos y trazabilidad de los residuos



	Ah	44	Deberán establecerse programas educativos para incorporar a la ciudadanía en el manejo ambiental urbano (basura, ruido, drenajes, erosión, etc.)	No es vinculante con el Proyecto, dado que la actividad del establecimiento es el expendio de gas L.P.
Construcción				
Preparación del sitio	C	3	Solo podrán desmontarse las áreas de desplante para las construcciones y caminos de acceso y de conformidad al avance del proyecto.	No es vinculante con el Proyecto, dado que la actividad del establecimiento es el expendio de gas L.P.
Rescate de flora y fauna	C	4	Para todo tipo de construcción, tales como caminos, vías de ferrocarril, ductos, líneas de alta tensión, embalses, edificaciones, etc., previo a la preparación y construcción del terreno, se deberá llevar a cabo un rescate de ejemplares de flora y fauna susceptibles de ser reubicados en áreas aledañas.	No se cuenta con flora y fauna a ser rescatadas
Manejo de explosivos	C	5	El uso de explosivos durante la construcción de cualquier tipo de obra, infraestructura o desarrollo, está sujeto a manifestación de impacto ambiental y a los lineamientos de la Secretaría de la Defensa Nacional	No es vinculante
Disposición de desechos	C	6	No se permite la disposición de materiales derivados de obras, excavaciones o rellenos sobre la vegetación nativa, zona federal marítimo terrestre, ríos, lagunas, zonas inundables y áreas marinas.	No es vinculante
	C	7	Los productos primarios de las construcciones (envases, empaques, cemento, cal, pintura, aceites, aguas industriales, desechos tóxicos, fertilizantes, insecticidas, aguas de lavado, bloques, losetas, v	No es vinculante
	C	8	Deberán tomarse medidas preventivas para la eliminación de grasas, aceites, emisiones atmosféricas, hidrocarburos y ruido provenientes de maquinaria en uso en las etapas de preparación	No es vinculante
Materiales de construcción	C	9	Se recomienda que en la construcción de instalaciones ecoturísticas se promueva la utilización de materiales naturales que no se encuentren amenazados (madera, palma, tierra, etc.).	No es vinculante con el Proyecto, dado que la actividad del establecimiento es el expendio de gas L.P.
Protección	C	10	Estará prohibido todo tipo de construcción en las orillas de los cuerpos de agua (ríos y manglar); la distancia de la obra se evaluará para cada proyecto en particular.	No se encuentra a orilla de cuerpos de agua



	C	11	La construcción de cualquier obra deberá respetar el límite federal, proteger las playas y la línea de costa que la rodean, así como la vegetación nativa de la zona, además de respetar lo establecido en la NOM-113-SEMARNAT-1998.	
	C	12	No se permitirá la construcción de edificaciones en áreas bajas inundables, pantanos y zonas de manglares.	No se ubica en estas zonas
	C	13	Los campamentos de construcción deberán ubicarse dentro de las áreas de desplante de la obra; nunca sobre humedales, zona federal marítimo- terrestre o hábitats relevantes de la flora y fauna de la región.	No se ubica en estas zonas
Campamentos	C	14	Los campamentos de construcción deberán contar con letrinas secas.	
Equipamiento				
Manejo de residuos sólidos	Eq	1	Se prohíbe el depósito de desechos sólidos y las descargas de drenaje sanitario y/o industrial sin tratamiento al mar o cuerpos de agua.	Se contará con contratos municipales para disposición de desechos sólidos y aguas sanitarias serán descargadas al drenaje municipal
	Eq	2	Los depósitos de combustible deberán someterse a supervisión y control, incluyendo la transportación marítima y terrestre de estas sustancias, de acuerdo a las normas vigentes.	Se contarán con las autorizaciones federales del sector hidrocarburos.
	Eq	3	Todo sitio para la ubicación de rellenos sanitarios deberá contar con un estudio específico que establezca criterios ecológicos para la selección del sitio, la construcción, la operación y la etapa de abandono del mismo, así como las medidas de mitigación del impacto al manto freático y la alteración de la vegetación presente.	No es vinculante con el Proyecto, dado que la actividad del establecimiento es el expendio de gas L.P.
	Eq	4	Estarán prohibidos los tiraderos a cielo abierto y los rellenos sanitarios sin control; se propondrán programas de recolección de basura, separación de desechos inorgánicos y orgánicos, compostaje y depositación en basureros adecuados.	No es vinculante con el Proyecto, dado que la actividad del establecimiento es el expendio de gas L.P.
Manejo de residuos líquidos	Eq	5	Las zonas urbanas e industriales deberán contar con plantas de tratamiento para aguas residuales	No es vinculante con el Proyecto, dado que la actividad del establecimiento es el expendio de gas L.P.



	Eq	6	Toda emisión de aguas residuales deberá cumplir con la NOM-001-ECOL-1996, NOM-002-ECOL-1996 y NOM-003-ECOL-1997 y con la Ley Nacional de Aguas y su reglamento.	Se apegará a dicha norma la estación de carburación
	Eq	7	Los desarrollos de cualquier tipo, asentamientos humanos y proyectos productivos que no se encuentren conectados al sistema de drenaje municipal deberán dirigir sus descargas hacia sistemas alternativos de tratamiento y reutilización.	Las descargas sanitarias se realizarán al drenaje municipal
Restricción Marítimo Terrestre	Eq	10	La construcción de cualquier obra deberá respetar el límite federal, proteger las playas y la línea de costa que la rodean así como la vegetación pionera nativa de la zona.	Se respetará la vegetación nativa
Restricción en playas y dunas	Eq	11	Para la ubicación de infraestructura sobre las playas y dunas, se deberá establecer una zona de restricción de construcción, basada en un estudio de procesos costeros de la zona.	No es vinculante ya que no se encuentran en dichas zonas.
Infraestructura				
Carreteras y caminos	If	8	Deberá evitarse el uso de plaguicidas no específicos (herbicidas, insecticidas y rodenticidas) para evitar la contaminación del suelo y manto freático, destrucción de animales benéficos y alteración de cadenas alimenticias. Su uso para deshierbar la orilla de las carreteras estará prohibido.	No es vinculante con el Proyecto, dado que la actividad del establecimiento es el expendio de gas L.P.
	If	9	No se permitirá la desecación de cuerpos de agua en general, y la obstrucción de escurrimientos pluviales, para la construcción de puentes, bordos, carreteras, tercerías, veredas, puertas, muelles, canales y otras obras que puedan interrumpir el flujo y reflujos del agua; deberán diseñarse alcantarillas (pasos de agua) en número y diámetro que garanticen el cumplimiento de este criterio. Se adecuarán las alcantarillas y pozos de agua de acuerdo a los niveles máximos de escurrimiento.	No es vinculante con el Proyecto, dado que la actividad del establecimiento es el expendio de gas L.P.
	If	10	Los taludes en caminos deben estabilizarse y reforestarse con vegetación nativa.	
Derechos de vía	If	11	En la realización de cualquier obra o actividad deberá evitarse la obstrucción de los accesos actuales a la zona federal marítimo terrestre.	No es vinculante con el Proyecto, dado que la actividad del establecimiento es el expendio de gas L.P.
	If	12	Se prohíbe el uso de fuego y/o productos químicos en la preparación y mantenimiento de los derechos de vía.	
Puertos	If	13	No deberá permitirse el lavado de depósitos de aceite, combustible o residuos, ni la descarga de aguas residuales sin tratamiento y residuos sólidos en las zonas portuarias.	No es vinculante con el Proyecto, dado que la



Impacto ambiental	If	16	No se permitirá la edificación de infraestructura portuaria (muelle, espigón, embarcaderos, marinas) sin previa autorización de estudio de impacto ambiental, y todo lo derivado de la NOM-114-SEMARNAT-1998.	actividad del establecimiento es el expendio de gas L.P.
Aeropuerto	If	17	La infraestructura aeroportuaria deberá contar con sistemas de recuperación de grasas, aceites y combustibles.	
Industria				
Exploración	In	1	La exploración y explotación de recursos no renovables por parte de la industria deberá garantizar el control de la calidad del agua utilizada, la protección del suelo y de la flora y fauna silvestres.	No es vinculante con el Proyecto, dado que la actividad del establecimiento es el expendio de gas L.P.
Riesgo industrial	In	2	Se promoverá que las industrias que realicen actividades consideradas como riesgosas elaboren los estudios de riesgo ambiental y los programas para la prevención de accidentes.	Se contará con el SASISOPA
Zona de Conurbación	In	3	Se deberá evaluar y en su caso promover el establecimiento de zonas intermedias de salvaguarda en el corredor urbano-industrial que permitan establecer las restricciones a los usos del suelo que pudieran ocasionar riesgos a la población.	No es vinculante con el Proyecto, dado que la actividad del establecimiento es el expendio de gas L.P.
Disposición de residuos	In	4	Las industrias deberán cumplir con la normatividad vigente con relación al manejo y disposición final de residuos peligrosos, de acuerdo con las normas NOM-113-SEMARNAT-1998, NOM-114-SEMARNAT-1998, NOM-115-SEMARNAT-2003	Se apegará a las normas establecidas
Residuos peligrosos	In	5	Se deberá promover y estimular el reuso, reciclaje y tratamiento de los residuos peligrosos.	Se apegará a las normas establecidas
Contaminación a la atmósfera	In	6	Se deberá integrar y actualizar un inventario de las fuentes emisoras de contaminantes a la atmósfera.	Se presentará la COA
	In	7	Las industrias ubicadas en el área de ordenamiento deberán reducir y controlar las emisiones de contaminantes de la atmósfera, sean de fuentes artificiales o naturales, fijas o móviles de acuerdo con la normatividad vigente, particularmente las fuentes fijas de jurisdicción federal.	Contará con la LF y presentará anualmente la COA
Contaminación al agua y suelo	In	8	Las industrias asentadas en la región deberán cumplir con la normatividad relativa a la prevención y control de la contaminación del agua y los ecosistemas terrestres y acuáticos, de acuerdo con la NOM-098-SEMARNAT-2002.	Se apegará a las normas aplicables



	In	9	Deberán clasificarse los cuerpos receptores de descarga de aguas residuales de acuerdo a su capacidad de asimilación o dilución y determinarse la carga contaminante que pueden recibir sin afectar la calidad de los ecosistemas y los servicios ambientales que brindan.	Se presentará la COA
	In	10	Las aguas industriales tratadas de acuerdo a las especificaciones de las NOM-CCA-031-ECOL/1993 y NOM-001-SEMARNAT-1996, no deberán ser vertidas directamente a ningún tipo de cuerpo de agua natural y embalses ya existentes.	No es vinculable con el proyecto
	In	11	Las actividades industriales y agropecuarias deberán prevenir y reducir la generación de residuos sólidos e incorporar técnicas para su reuso y reciclaje, así como regular su manejo y disposición final eficiente.	Se contara con u registro de residuos de manejo especial
Restauración y amortiguamiento.	In	12	Las industrias deberán responsabilizarse de la restauración y recuperación de los suelos contaminados por residuos peligrosos.	Se apegará a las normas aplicables
	In	14	La reforestación en áreas urbanas e industriales deberá realizarse con flora nativa.	Se incluirá en los programas de reforestación
Diques de contención	In	15	Toda infraestructura donde exista riesgo de derrames, deberá contar con diques de contención acordes al tipo y volumen de almacenamiento y conducción de acuerdo con la NOM-083-SEMARNAT-2003	Los tanques de almacenamiento contarán con doble pared
Información poblacional	In	16	Toda industria, conjuntamente con las autoridades competentes, deberá informar a la población circundante de los riesgos inherentes a los procesos de producción y conducción, y deberán participar en la implementación de los planes de contingencia correspondientes	Contará con PRE
Planes de contingencia	In	17	Las autoridades competentes periódicamente deberán revisar los planes de contingencia de cada industria, así como el correcto funcionamiento de la planta industrial y de los programas de seguridad industrial.	Se ingresará el PRE a la ASEA para su evaluación
Desechos	In	18	Se prohíbe el depósito de desechos sólidos y las descargas de drenaje sanitario y/o industrial sin tratamiento a humedales, ríos o al mar.	No es vinculable con el proyecto
Restauración	In	19	Se deberán restaurar las áreas afectadas por los depósitos de sustancias de desecho producto de los procesos industriales, de acuerdo a un plan aprobado por las autoridades competentes.	No se cuenta con depósitos de sustancias de desecho
Diversificación y reciclaje de productos	In	20	Se buscará la diversificación de las actividades industriales de forma tal que se aprovechen las materias primas, sustancias de desecho y los insumos regionales	No es vinculante con el Proyecto, dado que la actividad del establecimiento es el expendio de gas L.P.



	In	21	Se deberá fomentar el reciclaje de los productos de desecho industriales.	Se fomentará el reciclaje
Flora y Fauna				
UMAs	Ff	6	Se prohíbe la extracción, captura o comercialización de especies de flora y fauna silvestre y las incluidas en la NOM-059-ECOL-2001, salvo autorización expresa para las Unidades de Conservación, Manejo y Aprovechamiento Sustentable de la Vida Silvestre (UMAS) con fines de obtener cría.	No es vinculante con el Proyecto, dado que la actividad del establecimiento es el expendio de gas L.P.
Especies exóticas	Ff	7	Se prohíbe la introducción de especies de flora y fauna exóticas sin previa autorización de la SEMARNAT	
Viveros	Ff	8	Se podrán establecer viveros e invernaderos para producción de plantas de ornato y medicinales con fines comerciales, e incorporar el cultivo de especies arbóreas y arbustivas nativas con fines de reforestación de sitios sujetos a restauración o para plantaciones comerciales diversificadas	
Fragilidad ecológica	Ff	10	Se prohíbe la construcción de obras en zonas federales, estatales o municipales dedicadas a la protección de flora, fauna o con características naturales, sobresalientes o frágiles.	
Rescate de flora y fauna	Ff	11	Se deberán fomentar y apoyar técnica y financieramente los esfuerzos comunitarios de conservación y rescate de fauna y flora silvestre (p.e. cría de venado).	
Reproducción de especies	Ff	12	Se deben realizar estudios específicos que permitan delimitar las áreas de reproducción, anidación, refugio y alimentación de especies sujetas a estatus y elaborar planes de manejo para su conservación de acuerdo con la NOM-059-ECOL-2001.	
Tortugas	Ff	17	Queda estrictamente prohibido capturar, perseguir, molestar o dañar en cualquier forma a ejemplares de especies o subespecies de tortuga marina o dulce acuícola así como coleccionar, poseer y comerciar con sus huevos o productos	
Nutrias	Ff	18	Queda estrictamente prohibido capturar, perseguir, molestar o dañar en cualquier forma a ejemplares de especies de nutrias o perros de agua, así como coleccionar, comerciar con sus pieles o productos	
Cocodrilos	Ff	19	Queda estrictamente prohibido capturar, perseguir, molestar o dañar en cualquier forma a ejemplares de especies de cocodrilos, así como coleccionar, poseer sus pieles o productos	
Aves	Ff	20	Queda estrictamente prohibido la caza, captura, molestar o dañar en cualquier forma las aves residentes y migratorias que perchen, aniden o se alimenten en los manglares y pantanos y cuerpos de agua	



Humedales	Ff	21	Queda estrictamente prohibido desmontar, extraer y perturbar la vegetación original de los cuerpos de agua como pantanos, lagunas, vegetación riparia, humedales, zonas inundables, donde se refugien, alimenten, perchen, aniden, se reproduzcan las especies acuáticas y terrestres.	
Manejo de ecosistemas				
Ríos	Mae	1	Se deberán proteger los márgenes de los ríos, manantiales y arroyos con una barrera natural de especies arbóreas nativas	Es vinculable con el proyecto ya que no se encuentra en ese tipo de zonas
Dunas	Mae	2	Deberán protegerse todas las dunas costeras. Donde se requiera un acceso sobre dunas, se recomienda que la construcción sea elevada y de madera para evitar afectaciones a los procesos dinámicos de la arena.	
	Mae	3	Se prohíbe practicar cualquier tipo de ganadería en las dunas costeras.	
	Mae	4	Se evitará cualquier tipo de modificación (compactación, eliminación de vegetación, extracción de arena, etc.) en las dunas costeras	
Protección	Mae	19	Estará prohibido todo tipo de construcción en las orillas de los cuerpos de agua (ríos y manglar); la distancia de la obra se evaluará para cada proyecto en particular.	
Protección costera	Mae	29	En las construcciones al borde del mar deberá respetarse estrictamente el límite federal, conservar la playa y las dunas así como la vegetación nativa, localizar accesos controlados, pero suficientes, causando el mínimo daño a las dunas y establecer capacidades de uso para las playas.	
Restauración	Mae	32	Deben restablecerse y protegerse los flujos naturales de agua.	
	Mae	34	Se deberá restaurar la vegetación a la orilla de los ríos y arroyos utilizando especies nativas, haciendo énfasis en la vegetación nativa y las leguminosas.	
Plan de manejo	Mae	35	Se deben proteger los hábitats (playas, pantanos, lagunas etc.) y los nidos e individuos de aves acuáticas y marinas. Tanto las áreas de conservación como las de protección deben contar con un plan de manejo que contemple y fomente el conocimiento de la naturaleza mediante campañas de divulgación, cursos y conferencias en las localidades del lugar y la promoción de un turismo ecológico basado en visitas, centros y senderos interpretativos, campamentos de observación, etc.	
Manglares	Mae	36	No se permitirá la alteración del manglar que queda en la Laguna del Ostión y en los ríos Coatzacoalcos y Calzadas y Tonalá.	
Manglares	Mae	38	No se permitirá la alteración del manglar que queda en la Laguna del Ostión y en los ríos Coatzacoalcos y Calzadas y Tonalá.	



Restauración	Mae	39	La unidad deberá contar con un programa específico de restauración que garantice la recuperación del manglar así como la calidad del agua y los sedimentos.	
Programa de monitoreo	Mae	41	Se deberá contar con un programa de monitoreo periódico y permanente para la calidad del agua del mar y de los cuerpos de agua y agua subterránea (ríos, lagunas y pantanos, pozos).	
	Mae	42	Se deberá contar con un programa de monitoreo periódico y permanente para la calidad de los sedimentos marinos, así como de los ríos, lagunas y pantanos	
Agricultura				
Cercas vivas	Ag	33	En las cercas vivas se debe promover la diversificación de especies locales (cedro, caoba, chicozapote, jobos, matapalos, higueras, etc.)	No es vinculante con el Proyecto, dado que la actividad del establecimiento es el expendio de gas L.P.
Rotación	Ag	34	En áreas agrícolas altamente productivas debe de promoverse la rotación de cultivos.	
Pesquero				
Fertilizantes	Pe	1	Se recomienda incorporar material orgánico (gallinaza, estiércol y composta) y abonos verdes (p.e. leguminosas) a los procesos de fertilización del suelo en las unidades de producción agrícolas, pecuarias y forestales.	No es vinculante con el Proyecto, dado que la actividad del establecimiento es el expendio de gas L.P.
Agrosilvopastoril	Pe	2	Se recomienda la práctica de sistemas agrosilvopastoriles (árboles, cultivos de temporada y animales/pastizales)	
Regulación	Pe	5	Se regulará el pastoreo de ganado caprino, bovino y ovino en zonas forestales.	
Manejo	Pe	6	Todas las unidades de producción forestal deberán contar con un Programa de Manejo Forestal autorizado	
Eucaliptos	Pe	10	Se fomentará el cultivo diversificado de especies maderables (cedro rojo, caoba, encino, etc.)	
Acuicultura				
Pesca deportiva	Ac	3	Se fomentará la pesca deportiva-recreativa de liberación.	No es vinculante con el Proyecto, dado que la actividad del establecimiento es el expendio de gas L.P.
	Ac	4	Se permite la pesca deportiva con base en las especificaciones de la NOM-017-PESC-1994.	
Métodos dañinos	Ac	5	Se prohíbe el uso de métodos químicos, explosivos y eléctricos para el aprovechamiento pesquero.	

TABLA 11. CRITERIOS Y ACCIONES ESPECÍFICAS APLICABLES A LA UGA 10



II.3 SI LA OBRA O ACTIVIDAD ESTÁ PREVISTA EN UN PARQUE INDUSTRIAL QUE HAYA SIDO EVALUADO POR ESTA SECRETARÍA

Debido a que la obra no se desarrolla dentro de un parque industrial, este supuesto no aplica.

II.4 DECRETOS Y PROGRAMAS DE MANEJO DE ÁREAS NATURALES PROTEGIDAS.

No existen áreas naturales protegidas vinculantes con el Proyecto, por lo que no se sujetaría a dicho lineamiento

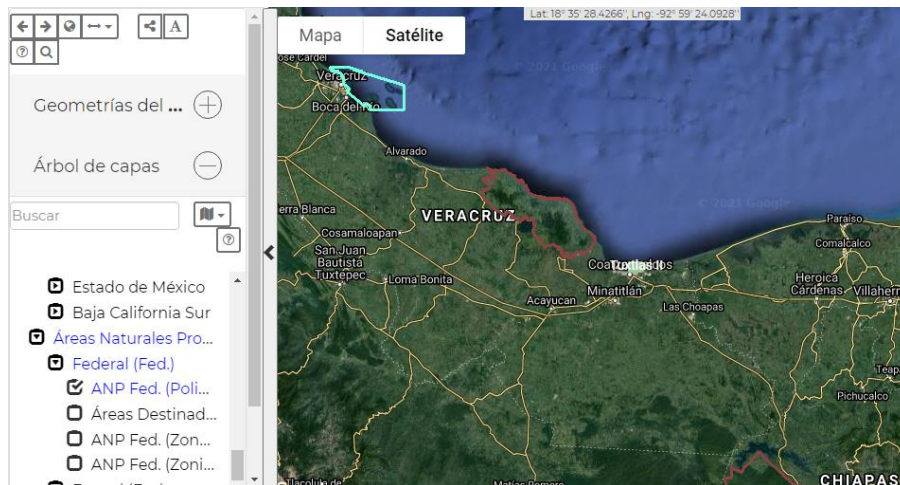


IMAGEN 5. ÁREAS NATURALES PROTEGIDAS CERCANAS AL PROYECTO

ÁREAS DE IMPORTANCIA PARA LA CONSERVACIÓN DE LAS AVES (AICA'S)

El proyecto no es vinculante con ningún Área de Importancia para la Conservación de las Aves.

III ASPECTOS TÉCNICOS Y AMBIENTALES.

III.1 DESCRIPCIÓN GENERAL DE LA OBRA O ACTIVIDAD PROYECTADA.

III.1.1 LOCALIZACIÓN DEL PROYECTO

La **Estación de Carburación** se pretende construir en un predio ubicado en calle Cristóbal Colón No. 200 esquina Agustín Iturbide, Colonia Independencia, C.P. 96556, Municipio de Coatzacoalcos, Estado de Veracruz. Las coordenadas de localización del proyecto se indican en la **TABLA 1. COORDENADAS DE LA UBICACIÓN DEL PREDIO** de la página 4 del presente Informe Preventivo. El presente proyecto, tiene como objeto la actividad de expendio al público gas L.P. mediante Estación de Carburación, con el objetivo de satisfacer la demanda de los vehículos que utilizan gas carburante en la zona. La Estación de Suministro de Gas L.P. para carburación es un sistema fijo y permanente para almacenar y trasegar Gas L.P., que mediante su instalación apropiada se hace el llenado de recipientes montados permanentemente en los vehículos que lo usan para su propulsión (carburación).



III.1.2 DIMENSIONES DEL PROYECTO

La superficie total del Proyecto será de 373.00 m². Las distribuciones de las áreas del proyecto se muestran en la **TABLA 2. DISTRIBUCIÓN DE ÁREAS DEL PROYECTO** de la página 5 del presente Informe Preventivo.

III.1.3 INVERSIÓN REQUERIDA

Para la construcción de la Estación de Carburación denominada **ESTACIONES DE SERVICIO DE GLP LOGAS, S.A DE C.V.**, se invertirán aproximadamente \$ [REDACTED]

Datos Patrimoniales de la Persona Moral, Art. 113 fracción III de la LFTAIP y 116 cuarto párrafo de la LGTAIP.

III.1.4 CARACTERÍSTICAS DEL PROYECTO

El proyecto “**Diseño, Construcción y Operación para una Estación de Carburación de GAS LP – LOGAS Coatzacoalcos**”, comprende las etapas de diseño, construcción, operación, mantenimiento para la venta de GAS LP a vehículos que transiten en el área de influencia del predio. (**VER ANEXO 2**)

La capacidad de almacenamiento será de **5,000 L.**, el proyecto comprende para la operación de:

- Zona de Almacenamiento de Gas L.P.: **contará con 1 (un) Tanque de almacenamiento con capacidad de 5,000 litros de agua**
- Suministro de Gas L.P.: **contará con 1 (una) toma de suministro**
- Tuberías, accesorios, válvulas y mangueras.
- Maquinaria (bomba).
- Válvulas de Seguridad (relevos de presión); válvula de Cierre, y válvula de exceso de flujo.
- Isleta de suministro.
- Instalación Sanitaria.
- Área de circulación.
- Instalación eléctrica.

Las actividades que se desarrollarán durante la operación de la Estación de carburación son:

1. Recepción de Gas L.P., por medio de auto tanques para su trasiego al tanque de almacenamiento.
2. Almacenamiento de Gas L.P., en 1 (un) tanque horizontal (tipo salchicha) con una capacidad máxima de **5,000 litros de agua**
3. Suministro de Gas L.P. a usuarios finales.
4. Actividades propias de mantenimiento de este tipo de instalaciones.
5. Actividades administrativas relacionadas con la comercialización del Gas L.P

JUSTIFICACIÓN Y OBJETIVOS.

El sector autotransporte se caracterizó por presentar hitos de desarrollo en la demanda de Gas L.P. de 1995 a 2004 la demanda aumentó 14.3 veces pasando de 23 mbd en 1995 a 329 mbd en 2004. Se considera que el motor del crecimiento de las ventas internas de gas LP hasta el 2003 fue el sector de autotransporte, principalmente debido al auge en el proceso de conversiones hacia el uso de gas carburante en vehículos utilitarios, consecuencia del aumento en los precios de las gasolineras. Al 2008, la participación en el autotransporte es similar a la del sector industrial con 10% del total.

Por ello, el sector autotransporte representó una nueva área de oportunidad para el gas LP, que a pesar de haber incrementado sus ventas significativamente, durante los últimos seis años, ha mostrado señales de estancamiento.

El gas LP para el sector autotransporte, ha competido sólo en determinadas categorías de vehículos comerciales de acuerdo al rango en peso bruto vehicular (clase) y uso vehicular. La oportunidad en el uso de gas LP se ha presentado en unidades de carga o pasaje que requieren aplicaciones de uso intensivo automotriz, sin altos niveles de potencia. El desarrollo de este mercado en particular ha permitido competir con estos combustibles obteniendo grandes beneficios.



Recientemente el mercado de gas LP carburante, ha enfrentado una serie de dificultades que han mermado su demanda y sus posibilidades de crecimiento futuro. Al tiempo en que el incremento de las conversiones en años pasados elevó el parque vehicular y amplió la cantidad de clientes cautivos del gas LP carburante, también aumentó la proliferación de conversiones de baja calidad en talleres sin personal técnico calificado y apego a las normas técnicas específicas. Estas conversiones deficientes produjeron rendimientos vehiculares menores a los esperados, lo que se reflejaba en pérdidas económicas por el costo del combustible y gastos de conversión. Inclusive, parte de esos clientes cautivos decidió regresar al uso de gasolina en sus vehículos o bien, intentar otras opciones, como el diésel.

Resultado de lo anterior, es la caída en las ventas de tanques de gas LP para carburación experimentada en los últimos 10 años. El nivel máximo de ventas fue en 1999, enseguida se aprecia una tendencia decreciente con una tasa de 26.1% de decrecimiento promedio anual, a pesar de que entre 2007 y 2008 hubo un crecimiento de 10.4%.

En términos comparativos, el gas LP presenta ventajas técnicas con respecto a otros combustibles líquidos, como la gasolina y diésel; en términos de rendimiento, es un combustible que no requiere aditivos que generalmente se le agregan a la gasolina y su octanaje es superior a los 100 octanos. Asimismo, al ser un combustible seco, el gas LP no se diluye con los lubricantes en los automóviles, por lo que permite reducir el costo en aceites y filtros. En cuestión de almacenamiento, el tanque utilizado para el gas LP es fabricado bajo aleaciones especiales con la finalidad de poder contener la presión y resistencia necesaria para transportar el gas.

Asimismo, es considerado un combustible de baja contaminación, por lo que su aceptación se ve beneficiada al utilizarse tanto en ciudades con problemas ambientales quedando exentos de programas de restricción vehicular (Programa “Hoy no circula” en la ZMVM), como en espacios cerrados en los que se operan vehículos industriales y desmonta cargas.

En 2016 la Asociación Mexicana de Distribuidores de Gas LP y Empresas Conexas (Amexgas), ha dicho que en los siguientes cinco años se puede triplicar el número de vehículos que usan ese hidrocarburo, para alcanzar el millón de unidades.

El presidente del Comité de Gas Natural Vehicular señala que de ocho mil unidades que se tienen con este combustible, se puede incrementar hasta 700 mil y “El gas LP no es una tesis ni una propuesta que estamos lanzando a ver si es exitosa, es una solución que ha sido probada en numerosas ciudades, entre ellas Seúl, Tokio y Estambul, es la elección en cuanto a transporte público y combustibles alternos, aunque no pretende desplazar a la gasolina, indicó la Amexgas”.

Por su parte la Asociación de Distribuidores de Gas LP del Interior (Adigas), la Asociación de Distribuidores de Gas LP (ADG), la Asociación de Distribuidores de Gas LP del Noreste (Asocinor) y la Cámara Regional del Gas (Camgas) entregaron una propuesta a los gobiernos de la Ciudad y del Estado de México para la transformación y adaptación del sistema de carburación de casi 400 mil vehículos de uso intensivo de gasolina, entre ellos taxis, flotillas de reparto y unidades de transporte público.

Las condiciones económicas del país y el alza del precio de las gasolinas brindan presentar un momento idóneo para que el sector de Gas L.P. carburante presente perspectivas para crecer y cubrir la potencial demanda que se espera se creé a partir del incremento del precio de las gasolinas.

CARACTERÍSTICAS PARTICULARES DEL PROYECTO.

UN TANQUE DE CAPACIDAD 5,000 L. BASE AGUA. - Se trata de un tanque cilíndrico horizontal tipo intemperie.

Por el tipo de servicio que proporciona: Tipo B. Comercial para surtir al público en general Subtipo B.1. (Recipiente exclusivo de la estación). Por su capacidad total de almacenamiento: Grupo I.

Con capacidad de almacenamiento total de 5,000.00 litros de agua.

De acuerdo con la ubicación del tanque de almacenamiento se considera como: Estación con recipiente a intemperie sobre piso.



El recipiente tiene una altura de 0,80 m medido de la parte inferior del mismo al nivel del piso terminado. Además, sus patas de sustentación y su escalera, cuenta con una protección para la corrosión de un primario inorgánico a partir de zinc Marca Carboline tipo R. P. 480 y pintura de enlace primario epóxico catalizador tipo R. P. 680.

El recipiente cuenta con los siguientes accesorios:

- Un medidor magnético de 6.4 mm ϕ .
- Un manómetro con graduación de 0 a 21 Kg/cm² de 6.4 mm ϕ .
- Dos válvulas de máximo llenado marca Rego Modelo 3165 de 6.4 mm ϕ , localizadas una al 90% y la otra al 85% del nivel del tanque.
- Dos válvulas de exceso de flujo de 51 mm ϕ de 150 GPM de líquido marca Rego A7537P4 instaladas en medios coplees de 51 mm.
- Una válvula de exceso de flujo para vapor marca Rego modelo A3292_B de 32 mm ϕ .
- Una conexión soldada al tanque para cable a “tierra”.

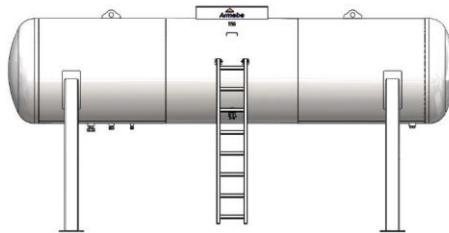


IMAGEN 6. TANQUE ALMACENAMIENTO GAS LP

La bomba está ubicada dentro de la zona de protección del recipiente de almacenamiento y además cumple con las medidas mínimas reglamentarias.

La bomba junto con su motor eléctrico está instalada sobre una base metálica, la que a su vez se fija por medio de tornillos a una base de concreto.

El motor eléctrico acoplado a la bomba es el apropiado para operar en atmósferas de vapores combustibles y cuenta con interruptor automático de sobrecarga, además se encuentran conectados al sistema general de “tierra”.

CONTROLES MANUALES, AUTOMÁTICOS Y DE MEDICIÓN.

Controles manuales: En diversos puntos de la instalación se cuenta con válvulas de globo y de bola de operación manual, para una presión de trabajo de 28 Kg/cm², las que permanecerán “cerradas” o “abiertas”, según el sentido del flujo que se requiera.

Controles automáticos: A la descarga de la bomba se cuenta con un control automático de 19 mm. (3/4”) de diámetro para retorno de gas-líquido excedente al recipiente de almacenamiento, este control consiste en una válvula automática, la que actúa por presión diferencial y está calibrada para una presión de apertura de 5 Kg/cm² (71 Lb/in²).

Controles de medición: Se cuenta en la isleta de suministro (carburación) con una toma de carburación con un medidor volumétrico de 38 mm (1 1/4”) de diámetro de entrada y salida conectado a un sistema de control electrónico digital (USD/Micro) para el abastecimiento de Gas L.P., a tanques montados permanentemente en vehículos que usan este producto como carburante en motores de combustión interna.



Las condiciones de operación son las siguientes:

Operación de la Estación de Carburación					
Tanque de almacenamiento					
Capacidad en Lts.		Presión en Kg/cm		Temperatura en °C	
Mínima	4,422 L	Mínima	8.00	Mínima	ambiente
Bomba 1 Suministro a vehículos automotores.					
Capacidad de llenado en Lts.		Presión diferencia de Trabajo Kg/cm ²		Temperatura en °C	
Máxima.	189.25 L/min	5		Máxima.	Ambiente
				Mínima	ambiente

TABLA 12 CONDICIONES DE OPERACIÓN DE LOS DISTINTOS EQUIPOS.

TOMAS DE SUMINISTRO. Se contarán con **una toma de suministro** destinadas a suministrar Gas L.P. a los vehículos que lo usan como carburante. Como protección contra la intemperie, se cuenta con un techo fabricado de estructura metálica con lámina galvanizada y soportada igualmente por columnas metálicas.

Las tuberías de la toma de su extremo libre al marco de sujeción y protección son de acero al carbón cédula 80 con costura, con conexiones igualmente de acero al carbón para una presión de trabajo de 140 kg/cm², además de estar protegidas con protecciones tubulares de 4" de diámetro y altura de 1.00 m.

La toma de suministro será de 25 mm (1") de diámetro y de su extremo libre al medidor cuenta con los siguientes accesorios:

- Una válvula de operación manual, para una presión de trabajo de 28,00 kg/cm².
- Manguera para gas LP de 19 mm. (3/4) de diámetro.
- Una válvula de relevo hidrostático de 13 mm. (1/2").
- Una válvula Pull Away de 25 mm. de diámetro.

Mangueras: Todas las mangueras usadas para conducir Gas L.P. son especiales para este producto, construidas con hule neopreno y doble malla de cuerda de nylon, resistentes al calor y a la acción del Gas L.P., están diseñadas para una presión de trabajo de 24.61 Kg/cm² y una presión de ruptura de 140 Kg/cm². Se cuenta con manguera en la toma de suministro de carburación.

Soportes: La toma de suministro de carburación cuenta con un soporte metálico en su boca terminal que fija la manguera para su mejor protección contra tirones de manera que la válvula "Pull-Away" funcione sellando cualquier salida de Gas L.P., junto a la toma se cuenta con piezas especiales para conectar a "tierra" a los vehículos en el momento de hacer el trasiego del Gas L.P.

Toma de recepción. No tiene toma de recepción, por lo que el llenado del recipiente se realiza en forma directa, por medio de la manguera de suministro del auto tanque abastecedor, conectada a la válvula de llenado del recipiente de almacenamiento.

Tipo de motores. El motor eléctrico de la bomba de alimentación para Gas L.P., se encuentra instalado en el área considerada como peligrosa y, por lo tanto, es a prueba de explosión. Control del motor: El motor eléctrico del sistema de bombeo de Gas L.P., se controla por estaciones de botones a prueba de explosión ubicados según el plano, los conductores de estas botoneras son llevados hasta los arrancadores contenidos en el tablero general utilizando canalizaciones subterráneas compartidas con los circuitos de alumbrado exterior y alumbrado de isletas.

Tuberías y Conexiones: Todas las tuberías instaladas para conducir Gas L.P. son de acero cédula 80 sin costura para alta presión, con conexiones roscadas de acero forjado para una presión mínima de trabajo de 140-210 Kg/cm² y con accesorios de acero cedula 80.

En las tuberías conductoras de gas-líquido y en los tramos en que pueda existir atrapamiento de éste entre dos o más válvulas de cierre manual, se tienen instaladas válvulas de seguridad para alivio de presiones hidrostáticas, calibradas para



una presión de apertura de 28.13 Kg/cm², capacidad de descarga de 22 m³/min y de 13 mm (1/2") de diámetro. Las trayectorias de las tuberías dentro del área de almacenamiento van en forma visible, sobre nivel de piso terminado y del área de almacenamiento a la toma de suministro (carburación) van dentro de un ducto de concreto con rejilla metálica como protección a las mismas, permitiendo la visibilidad, ventilación y mantenimiento.

Sistema general de conexiones a tierra. El sistema de tierras tiene como objetivo el proteger de descargas eléctrica a las personas que se encuentren en contacto con estructuras metálicas de la estación en el momento de ocurrir una descarga a tierra por falla de aislamiento. Además, el sistema de tierras cumple con el propósito de disponer caminos francos de retorno de falla para una operación confiable e inmediata de las protecciones eléctricas.

Los equipos que están conectados a tierra son: Recipiente de almacenamiento, bomba, tuberías, estructura de techumbre para toma, tablero eléctrico y soporte metálico de la toma de carburación.

Extintores manuales: Como medida de seguridad y como prevención contra incendio se tienen instalados extintores de polvo químico seco del tipo manual clase ABC, a excepción del que se requiere en el tablero eléctrico, el cual es de bióxido de carbono de 9 Kg de capacidad y a una distancia no mayor a 20 m de separación entre uno y otro, a una altura máxima de 1.50 m y mínima de 1.30 m medidos del N.P.T. a la parte más alta del extintor, señalándose donde están ubicados de acuerdo a la norma vigente.

Estos extintores están sujetos a mantenimiento llevando un registro con la información de inspección, revisión de cargas y pruebas hidrostática.

Los extintores están ubicados en los siguientes lugares:

- Uno junto a tablero eléctrico (bióxido de carbono)
- Un en caseta
- Uno en sanitarios
- Uno tipo carretilla localizado cerca de la toma de suministro
- Dos en tomas de suministro de carburación
- Dos en zona de almacenamiento

Accesorios de protección: Se cuenta con un sistema de alarma general a base de una sirena eléctrica, siendo operada ésta solo en casos de emergencias.

Alarma: La alarma instalada es del tipo sonoro claramente audible en el interior y sus alrededores de la Estación, con apoyo visual de confirmación, elemento que opera con corriente eléctrica CA 127 V.

Edificios: Las construcciones destinadas para caseta y servicios sanitarios están construidas en su totalidad con materiales incombustibles, ya que su techo es de losa de concreto, paredes de tabique y cemento con puertas y ventanas metálicas

Bardas y/o delimitaciones del predio: el terreno que ocupa la estación de gas LP para carburación tiene delimitado sus linderos norte, sur y oeste con barda de tipo cyclone con una altura de 1.80 metros.

Cobertizo de maquinaria. El medidor y la toma de carburación se tienen protegidos contra la intemperie con techo de lámina metálica sobre estructuras metálicas.



OBRAS Y ACTIVIDADES QUE COMPRENDE EL PROYECTO.

Las actividades por desarrollar se pueden resumir en la siguiente tabla:

Fase	ACTIVIDADES
Construcción	Preparación del sitio y construcción de la estación de Carburación.
Operación y mantenimiento	Mantenimiento predictivo y mayor conforme a programa de mantenimiento.
Abandono	Desmante de infraestructura y su retiro, para darle un uso al predio que más convenga al promovente.

TABLA 13 ETAPAS DEL PROYECTO.

El proyecto denominado “*Diseño, Construcción y Operación para una Estación de Carburación de GAS LP – LOGAS Coatzacoalcos*” cuenta con dictamen de diseño y construcción de fecha 11 de noviembre de 2021 con forme a las especificaciones establecidas en la Norma Oficial Mexicana, NOM-003-SEDG-2004, Estaciones de gas L.P. para carburación. Diseño y construcción, emitido por la **Unidad de Verificación en materia de gas L.P. denominada ING. FELIPE POLO MACÍAS.** (VER ANEXO 6)

DESCRIPCIÓN DE LAS OBRAS Y ACTIVIDADES QUE COMPRENDE EL PROYECTO.

PROYECTO CIVIL

VER ANEXO 2

INSTRUCCIONES PARA CARBURAR:

- Que se apague el motor antes de iniciar la carga.
- Conectar el vehículo a tierra.
- Prohibido cargar gas si hay personas a bordo del vehículo.
- Verificar que no estén fumando.
- Los tanques no se deben de llenar a más del 90%.
- No atravesar la manguera por debajo del vehículo
- Al término del llenado verificar que no haya fugas en las válvulas y conexiones.

(Un letrero colocado a cada lado del dispensario, en lugar visible)

Además, un letrero de:

INSTRUCCIONES PARA LLENAR EL TANQUE DE ALMACENAMIENTO:

- No llenar a más del 90%.
- Conectar el vehículo a tierra.
- Cuando se termine de llenar verificar que las válvulas estén con su protección.
- Verificar que al término del llenado no haya fugas en la válvula de llenado.

(Un letrero colocado en la zona de almacenamiento, en lugar visible)



RECIPIENTES DE ALMACENAMIENTO

Los recipientes de almacenamiento están pintados de color blanco y se tiene marcado con colores distintivos a una altura de 1.50 cm, la capacidad en litros de agua, y el número económico.

PINTURA Y COLORES DISTINTIVOS DEL TANQUE Y DE LAS TUBERIAS.

El recipiente de almacenamiento a la intemperie deberá pintarse de color blanco, se deberán marcar con caracteres de colores distintivos con una altura no menor de 0, 15 m el contenido; la capacidad en litros de agua. Es opcional el rotular los recipientes con la razón social.

Las tuberías están pintadas de **color blanco**, para gas líquido; de **color amarillo** para gas en estado de vapor; de **color blanco con bandas de verde**, para gas líquido de retorno al tanque de almacenamiento; de **color rojo**, para agua contra incendio; de **color azul**, para aire o gas inerte; de **color blanco**, para tubos de desfogue y de **color negro** para tubería que conducen cables de energía eléctrica.

Este código de colores es colocado en forma visible, en la zona de almacenamiento y en la toma de suministro.

PROYECTO MECÁNICO

VER ANEXO 2

PROYECTO ELECTRICO.

VER ANEXO 2

PROYECTO CONTRA INCENDIO

- **LISTA DE COMPONENTES DEL SISTEMA.**
 - a) Extintores manuales.
 - b) Alarma.
 - c) Entrenamiento de personal.

VER ANEXO 2

SISTEMAS DE SEGURIDAD EN ÁREA DE RECEPCIÓN, TANQUES ALMACENAMIENTO Y SUMINISTRO.

Cada una de las áreas que integran la instalación contará con los siguientes sistemas y equipos de seguridad.

<i>ITEM</i>	<i>Válvulas y Accesorios</i>
	<i>Tanque de Almacenamiento</i>
<i>E2</i>	Válvulas de Exceso de flujo para vapor.
<i>C</i>	Válvula de Cierre Rápido.
<i>R</i>	Válvula de Retorno Automático.
<i>H</i>	Válvula de relevo hidrostática.
<i>GP</i>	Válvula de Globo con Acoplador.



<i>E</i>	Reducción.
<i>F</i>	Filtro
<i>CF</i>	Conector Flexible
<i>AC</i>	Acoplador ACME
<i>M</i>	Manguera Flexible. Manómetro.

TABLA 14 EQUIPOS DE SEGURIDAD EN LAS DISTINTAS ÁREAS QUE INTEGRAN LA ESTACIÓN.

○ **MEDIDAS PREVENTIVAS**

La Estación de Carburación de Gas L.P. contará con las siguientes medidas de prevención para medios de protección contra tránsito vehicular.

○ **CONTRA IMPACTOS POR VEHÍCULOS.**

Se contará con medios de protección para evitar que los elementos instalados puedan ser alcanzados por algún vehículo automotor los cuales estarán instalados en los lugares siguientes:

- Bombas.
- Compresores.
- Bases de sustentación.
- Recipientes de Almacenamiento.
- Soportes de Toma de Suministro.

Las conexiones de las mangueras para la toma y la posición del vehículo que se cargue estarán proyectadas para que la manguera siempre esté libre de dobleces bruscos.

Todas las mangueras usadas para conducir Gas L.P. serán especiales para este uso, construidas con hule neopreno y doble malla textil, resistentes al calor y a la acción del Gas L.P., y diseñadas para una presión de trabajo de 24.61 kg/cm² a una presión de ruptura de 140 kg/cm² estando protegidas contra daños mecánicos.

Las mangueras cuando no estén en servicio sus acopladores quedarán protegidas con tapón.

CONTRA DESCARGAS ELÉCTRICAS.

Los equipos conectados a “tierra” serán: recipientes de almacenamiento, bombas, compresores, tomas de suministro de remolques-tanque, tomas de recepción para carros-tanque, tuberías, soportes, transformador, tableros eléctricos, estructuras metálicas, construcciones y todos los equipos que se encuentren presentes y que se mencionan en el **Artículo 250 de la NOM-001-SEDE-2012.**

Todas las tomas contarán con pinzas especiales para conexión a “tierra” de los transportes al momento de efectuar el trasiego del Gas L.P.

CONTRA EXPLOSIÓN.

Los equipos y materiales eléctricos deben ser adecuados y conforme a la **Norma Oficial Mexicana NOM-001-SEDE-2012**, tal y como lo establece en su numeral **4.2.3.10.**

- Las tuberías conduit deben contar con sello a prueba de explosión a la llegada de la caja de conexiones de los motores y del tablero eléctrico.
- Los sellos a prueba de explosión en las tuberías conduit deben estar llenos con compuesto sellante.



- Las cajas de conexiones para tuberías conduit para fuerza y alumbrado en áreas clasificadas como Clase I División 1 deben ser a prueba de explosión.
- Los motores eléctricos acoplados a las bombas y a los compresores serán los apropiados para operar en atmósferas de vapores combustibles y contarán con interruptor automático de sobrecarga, además se encontrarán conectados al sistema general de “tierra”.

El personal dedicado a la operación de la Estación de Carburación está capacitado por Peritos Responsables y acreditados ante la Autoridad Competente o la Entidad Mexicana Acreditadora (EMA).

1. Rótulos de prevención, pintura de protección y colores distintivos.

- A. El tanque de almacenamiento se tendrá pintado de color BLANCO brillante, en sus casquetes uno círculo ROJO cuyo diámetro es aproximadamente el equivalente a la tercera parte del diámetro del recipiente que lo contiene, también tendrá inscrito con caracteres no menores de 10 cm., la capacidad total en litros agua, así como la razón social de la empresa y número económico.
- B. La zona de protección del área de almacenamiento, así como los topes y defensas de concreto existentes en el interior de la estación de Gas L.P., se tendrán pintados con franjas diagonales de color amarillo y negro en forma alternada.
- C. Todas las tuberías se pintarán anticorrosivamente con los colores distintivos reglamentarios como son: de ROJO las conductoras de agua contra incendio, BLANCO las conductoras de Gas Líquido, de color BLANCO CON BANDAS VERDES las que retoman Gas Líquido al tanque de almacenamiento, AMARILLO las que conducen Gas Vapor, NEGRO los ductos eléctricos, AZUL las que conducen aire o gas inerte.
- D. En el recinto de la estación de Gas L.P. se tendrán instalados y distribuidos en lugares apropiados letreros con leyendas como: “PELIGRO NO FUMAR” (varios en la estación de Gas L.P.) “APAGAR SU MOTOR ANTES DE INICIAR CARGA” (en tomas de suministro) “ROTULO CON INSTRUCCIONES DETALLADAS PARA LA OPERACIÓN DE SUMINISTRO “CARBURACIÓN” (en tomas de suministro), rotulo de código indicando los colores distintivos de las tuberías (a la entrada de la estación y zona de trasiego de Gas L.P.) “PROHIBIDO EL ACCESO A PERSONAL NO AUTORIZADO” (en la zona de almacenamiento). Rotulo con instrucciones detalladas, para la operación de recepción de Gas L.P. (en toma de recepción de llenado) “PROHIBIDO CARGAR GAS L.P. SI HAY PERSONAS A BORDO DEL VEHICULO” (en tomas de suministro). “VELOCIDAD MÁXIMA DE 10 KM/HR”. (varios en la estación de Gas L.P.).

LEYENDA DEL LETRERO	EJEMPLO DE PICTOGRAMA	LUGAR
ALARMA CONTRA INCENDIO		INTERRUPTORES DE ALARMA



PROHIBIDO ESTACIONARSE



CUANDO APLIQUE, EN PUERTAS DE ACCESO DE VEHÍCULOS Y SALIDA DE EMERGENCIA, POR AMBOS LADOS Y EN LA TOMA SIAMESA

PROHIBIDO FUMAR



ZONAS DE ALMACENAMIENTO Y TRASIEGO Y, EN SU CASO, EN EL PATÍN DE RECEPCIÓN

USO OBLIGATORIO DE CALZADO DE SEGURIDAD



EN LAS ÁREAS DE RECEPCIÓN, ALMACENAMIENTO Y TRASIEGO

USO OBLIGATORIO DE GUANTES



EN LAS ÁREAS DE RECEPCIÓN, ALMACENAMIENTO Y TRASIEGO

EXTINTOR



JUNTO AL EXTINTOR

PELIGRO, GAS INFLAMABLE



MUELLE DE LLENADO, TOMA DE RECEPCIÓN, TOMA DE SUMINISTRO, TOMA DE CARBURACIÓN O AUTOCONSUMO, UNO POR CADA LADO DE LA ZONA DE ALMACENAMIENTO, COMO MÍNIMO, Y, EN SU CASO, EN EL PATÍN DE RECEPCIÓN

SE PROHÍBE EL PASO A VEHÍCULOS O PERSONAS NO AUTORIZADOS



ACCESOS A LA ESTACIÓN DE CARBURACIÓN, ZONAS DE ALMACENAMIENTO Y TRASIEGO Y, EN SU CASO, EN EL PATÍN DE RECEPCIÓN



SE PROHÍBE ENCENDER FUEGO	 PROHIBIDO ENCENDER FUEGO	ZONAS DE ALMACENAMIENTO, TRASIEGO Y ESTACIONAMIENTOS PARA VEHÍCULOS DE LA EMPRESA Y, EN SU CASO, EN EL PATÍN DE RECEPCIÓN
LETREROS QUE INDIQUEN LOS DIFERENTES PASOS DE MANIOBRAS	LETREROS	MUELLE DE LLENADO, TOMAS DE RECEPCIÓN, SUMINISTRO Y CARBURACIÓN
CÓDIGO DE COLORES DE LAS TUBERÍAS	LETREROS	COMO MÍNIMO EN LA ENTRADA DE LA ESTACIÓN DE CARBURACIÓN Y ZONAS DE ALMACENAMIENTO EN EL INTERIOR Y EXTERIOR DE LAS PUERTAS
SALIDA DE EMERGENCIA		
PROHIBIDO EFECTUAR REPARACIONES A VEHÍCULOS EN ESTA ZONA RUTA DE EVACUACIÓN	LETREROS	ZONAS DE TRASIEGO, ALMACENAMIENTO Y DE CIRCULACIÓN VARIOS (VERDE CON FLECHAS Y LETRAS BLANCAS)
		
VELOCIDAD MÁXIMA 10 KM/H		A LA ENTRADA DE LA ESTACIÓN DE CARBURACIÓN DE DISTRIBUCIÓN Y ZONAS DE CIRCULACIÓN
GABINETE DE EQUIPO DE BOMBERO	LETRERO	JUNTO AL GABINETE
BOTON DE PARO DE EMERGENCIA PULSE PARA OPERAR	LETRERO	JUNTO A LA VÁLVULA DE PARO DE EMERGENCIA

TABLA 15 RÓTULOS DE SEGURIDAD.

OPERACIÓN Y MANTENIMIENTO.

La operación de Estación de Carburación es simple, no se llevan a cabo procesos de transformación de materiales o reacciones químicas, las operaciones básicas unitarias son el almacenamiento y trasvase o trasiego de gas Licuado de Petróleo, de un recipiente a otro: **Auto tanques o semirremolques – Tanque de Almacenamiento – Pipas**, los cuales se retiran para su distribución en el país.



El gas Licuado de Petróleo, (Gas L.P.) es una mezcla de hidrocarburos en la que predomina el butano y el propano¹.

En una Estación de Carburación, las operaciones se limitan al trasiego de gas, es decir el trasvase de gas de un recipiente a otro mediante accesorios adecuados. Por ejemplo, las mangueras empleadas son de hule neopreno y doble malla textil, resistentes al calor y a la acción del Gas L.P., diseñadas para una presión de trabajo de 21 a 24 Kg/cm² y una presión de ruptura de 140 Kg. /cm². En el múltiple de llenado se cuenta con una válvula de seguridad de alivio de presiones hidrostáticas de 13 mm (½”).

El gas que se encuentra “contenido” en una tubería se encuentra en estado líquido debido a la presión que sobre él se ejerce, aproximadamente de 7.0 Kg/cm². Cuando el número de moléculas que se liberan del líquido es igual al gas que regresa, se dice que la fase líquida y gaseosa está en equilibrio.

Los impactos que ejercen fuerzas sobre las paredes del recipiente y expresadas por unidad de área reciben el nombre de presión de vapor. Un aumento de temperatura sube la presión de vapor de un líquido, debido a que la velocidad de las moléculas aumenta con la temperatura, pasando con rapidez al estado gaseoso.

El siguiente diagrama de flujo muestra de forma sencilla las operaciones que se llevan dentro de la Estación de Carburación.

Operación y Mantenimiento.

La operación de Estación de Carburación es simple, no se llevan a cabo procesos de transformación de materiales o reacciones químicas, las operaciones básicas unitarias son el almacenamiento y trasvase o trasiego de gas Licuado de Petróleo, de un recipiente a otro: **Auto tanques o semirremolques – Tanque de Almacenamiento – Pipas**, los cuales se retiran para su distribución en el país.

El gas Licuado de Petróleo, (Gas L.P.) es una mezcla de hidrocarburos en la que predomina el butano y el propano¹.

En una Estación de Carburación, las operaciones se limitan al trasiego de gas, es decir el trasvase de gas de un recipiente a otro mediante accesorios adecuados. Por ejemplo, las mangueras empleadas son de hule neopreno y doble malla textil, resistentes al calor y a la acción del Gas L.P., diseñadas para una presión de trabajo de 21 a 24 Kg/cm² y una presión de ruptura de 140 Kg. /cm². En el múltiple de llenado se cuenta con una válvula de seguridad de alivio de presiones hidrostáticas de 13 mm (½”).

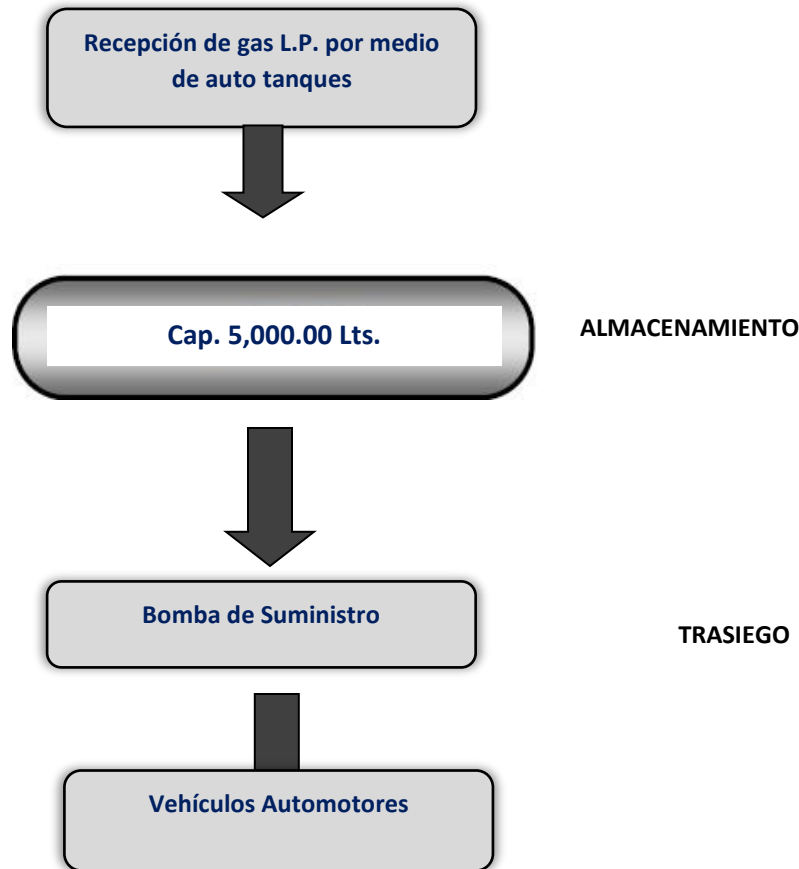
El gas que se encuentra “contenido” en una tubería se encuentra en estado líquido debido a la presión que sobre él se ejerce, aproximadamente de 7.0 Kg/cm². Cuando el número de moléculas que se liberan del líquido es igual al gas que regresa, se dice que la fase líquida y gaseosa está en equilibrio.

Los impactos que ejercen fuerzas sobre las paredes del recipiente y expresadas por unidad de área reciben el nombre de presión de vapor. Un aumento de temperatura sube la presión de vapor de un líquido, debido a que la velocidad de las moléculas aumenta con la temperatura, pasando con rapidez al estado gaseoso.

El siguiente diagrama de flujo muestra de forma sencilla las operaciones que se llevan dentro de la Estación de Carburación.



DIAGRAMA DE FLUJO.



Con base en lo anterior la operación se lleva a cabo de la siguiente forma:

RECEPCIÓN DE GAS L.P.

El gas L.P. se recibe por medio de **Auto tanques** el cual cuenta con su bomba para trasegar el Gas L.P. al tanque de almacenamiento soportado sobre una base de concreto armado, una vez que se ha llenado el tanque se retira el auto tanque y se cuenta con Gas L.P. para su expendio a los vehículos que lo requieran.

a) Procedimiento de llenado de tanque.

- El operador estaciona el auto – tanque en el área de carga, donde el llenador sigue la secuencia de las siguientes operaciones:
- Verifica que las llaves de encendido del motor del auto – tanque no estén colocadas en el switch de encendido.
- Verifica que se encuentren colocadas correctamente las cuñas metálicas en las llantas traseras del vehículo y la pinza del cable de aterrizaje.
- Revisará, utilizando el medidor rotatorio, el por ciento de gas que tiene el auto – tanque (contenido sobrante con el que regresó de ruta).



- Con el volumen en porcentaje de gas que contiene el auto – tanque, el llenador podrá calcular la cantidad de gas que habrá de suministrarle al tanque, para que éste alcance el 90% de su capacidad.
- Colocará la palanca indicadora del medidor rotatorio en el nivel que se desee y dejará la válvula del medidor rotatorio abierta con el objeto de saber el momento preciso en que el llenado ha llegado al nivel deseado.
- Selecciona el tanque del cual se va a suministrar gas, determinando el porcentaje de su llenado, por medio del medidor del mismo tanque.
- Establece continuidad de flujo abriendo las válvulas de corte, desde el tanque hasta el mismo auto – tanque por llenar.
- Verifica que no existan fugas en las conexiones de la manguera con el auto – tanque, tanto en las líneas que conducen líquido como las de vapor.
- Oprime el botón energizado del motor de la bomba.
- Durante el llenado verifica que se realice con normalidad y por ningún motivo abandonará la supervisión de esta operación. Continuamente verificará el por ciento de llenado de tanque.
- Retira las calzas de las llantas del auto – tanque. Revisará en todo su alrededor la unidad, haciendo hincapié que en las tomas no existan fugas.
- El llenador dará aviso al operador para que retire la unidad.

ALMACENAMIENTO DE GAS L.P.

El tanque de almacenamiento es del tipo intemperie cilíndrico horizontal, especiales para contener Gas L.P., los cuales se localizan de tal manera que cumplan con las distancias mínimas reglamentarias y son llenados al 90% de su capacidad.

b) Suministro de Gas L.P. a vehículos automotores.

- El operador de la carga de recipientes de carburación observará primero que el equipo se encuentre en buenas condiciones; que los medidores se encuentren correctamente calibrados.
- Se verificará que las tuberías, conexiones, válvulas y mangueras, no presenten fugas; verificándose que las válvulas donde pasa el Gas L.P., hasta los medidores se encuentren abiertas.
- Se recibirá el vehículo con el recipiente de carburación correctamente instalado, se ordenará se estacione paralelo a la toma de carburación.
- Se conectará a tierra el vehículo y se procederá a verificar el contenido del recipiente, para conocer la cantidad de litros que se suministrarán.
- Se conectará el acoplador de líquido de la manguera de servicio, teniendo cuidado de haber colocado el sello correspondiente, después se abrirá la válvula de purga de máximo llenado.
- Se colocará en ceros el medidor, moviendo el maneral dos veces a la derecha y se procede a arrancar la bomba, por medio de la estación de botones existente en la isleta y se suspende el llenado cuando el medidor marque el 85°/90% cuando expulse Gas la válvula de purga de máximo llenado.
- El operario deberá tener puestos, guantes de cuero.
- Se retirará el acoplador de líquido cuidadosamente, con la válvula de la punta de manguera cerrada, verificando que el check de la válvula de llenado del recipiente haya cerrado.
- Se enrollará la manguera de servicio y se colocará en su lugar para evitar maltratos a la misma.
- Se retirará la conexión a tierra y se ordenará la salida del vehículo.

III.1.5 USO ACTUAL DEL SUELO EN EL SITIO DEL PROYECTO.

Para el caso del predio donde se pretende construir el **PROYECTO** que consiste en la construcción de una Estación de Carburación de GAS LP, con respecto a lo indicado en la **TABLA DE USO DE SUELO** del **PROGRAMA DE ORDENAMIENTO URBANO DE LA ZONA CONURBADA COATZACOALCOS – NANCHITAL DE**



LÁZARO CÁRDENAS DEL RÍO – IXHUATLAN DEL SURESTE para USO DE SUELO corresponde COMERCIO.



IMAGEN 7. USO DE SUELO DEL PROYECTO

Por otra parte, se cuenta con la **AUTORIZACIÓN DE LA FACTIBILIDAD DE USO DE SUELO** con número de oficio **121/2021** de fecha **10 de NOVIEMBRE** de **2021**, por la **DIRECCIÓN DE DESARROLLO URBANO Y MEDIO AMBIENTE** otorgó el **USO DE SUELO COMERCIAL PARA ESTACIÓN DE GAS LP** a la empresa **ESTACIONES DE SERVICIO DE GLP LOGAS, S.A DE C.V.**

VER ANEXO 3_PERMISOS OBTENIDOS

El terreno presenta las siguientes Colindancias:

- Al Norte: Casa habitacional unifamiliar.
- Al Sur: Con calle Iturbide.
- Al Este: Con casa deshabitada.
- Al Oeste: Con calle Cristóbal Colon.

Actividades que se desarrollan en las colindancias:

En ninguna de las colindancias mencionadas anteriormente se desarrollan actividades que pongan en riesgo la operación normal de la estación.



USOS DE SUELO CARTA DE VEGETACIÓN INEGI.

La Carta de Vegetación y Usos de Suelo Serie IV INEGI 2017, indica que el predio se ubica en una zona con uso predominante Zona urbana.

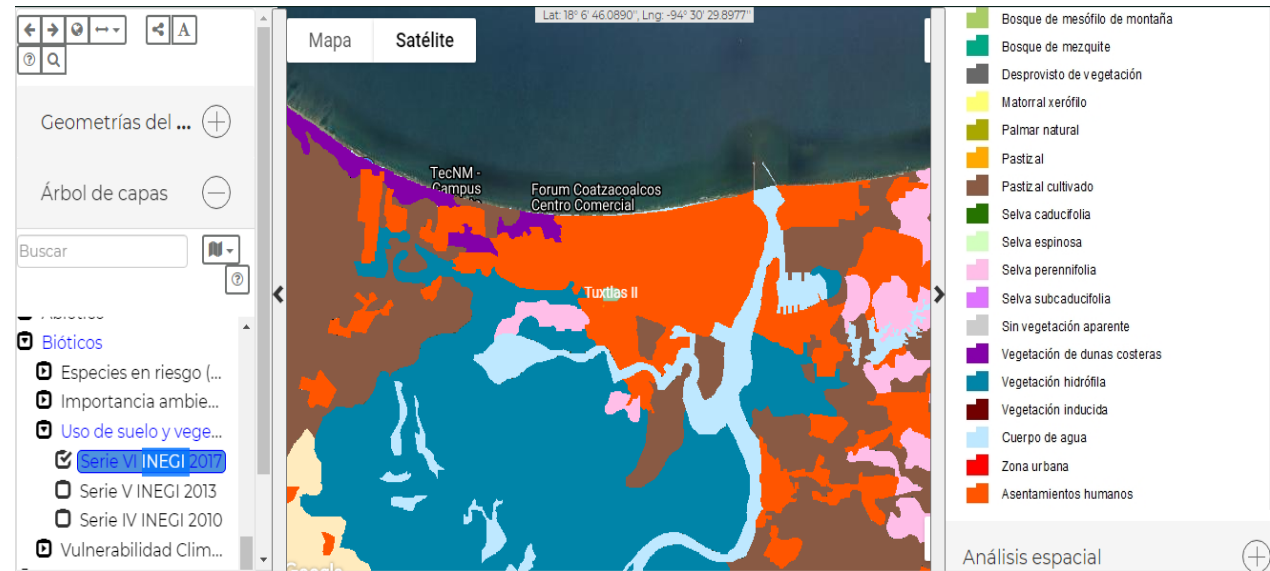


IMAGEN 8. USOS DE SUELO CARTA DE VEGETACIÓN INEGI

III.1.7 PROGRAMA DE ABANDONO DE SITIO.

En caso de cierre de las instalaciones, se considerará abandono del sitio; para lo cual deberán de purgarse los tanques y tuberías, además del retiro y demolición de infraestructura, así como realizar sondeos para determinar la presencia o ausencia de contaminación o infiltración de hidrocarburos en el suelo; y en caso de presentar evidencia de ello, realizar las limpiezas necesarias; para finalmente buscar que el predio sea reincorporado y aprovechado a las necesidades de ese momento; por lo que se estima que dicha etapa sea ejecutada en un periodo aproximado de 12 meses tal y como se detalla en el siguiente Cronograma de Actividades.

CRONOGRAMA DE ACTIVIDADES PARA EL ABANDONO DEL SITIO

No.	ACTIVIDAD	MES												
		1	2	3	4	5	6	7	8	9	10	11	12	
1	Purga de tanques y tuberías	■												
2	Retiro y demolición de infraestructura	■	■	■										
3	Sondeos para determinar presencia o ausencia de contaminación del suelo				■	■	■							



El gas licuado no es tóxico; es un asfixiante simple que, sin embargo, tiene propiedades ligeramente anestésicas y que en altas concentraciones produce mareos. No se cuenta con información definitiva sobre características carcinogénicas, mutagénicas, órganos que afecte en particular, o que desarrolle algún efecto tóxico.

Peligros de explosión e incendio
 Punto de flash - 98.0 °C
 Temperatura de ebullición - 32.5 °C
 Temperatura de autoignición 435.0 °C
 Límites de explosividad: Inferior 1.8 %
 Superior 9.3 %

Punto de Flash: Una sustancia con un punto de flash de 38°C o menor se considera peligrosa; entre 38° y 93°C, moderadamente inflamable; mayor a 93°C la inflamabilidad es baja (combustible). El punto de flash del LPG (- 98°C) lo hace un compuesto sumamente peligroso.

La hoja de seguridad de las sustancias se encuentra en el ANEXO 4.

La estación de Carburación almacenara y expenderá Gas Licuado de Petróleo ya sea 100 % propano o una mezcla de las que proporciona Petróleos Mexicanos siendo las más común 60 % propano y 40% butano.

La cantidad por almacenar considerando que los tanques de almacenamiento se llenarán como máximo al 90% de su capacidad, será de:

5,000 x 0.9= 4,500 Lts. (Cuatro mil quinientos litros).

Las características fisicoquímicas de las sustancias se presentan en la siguiente tabla.

Sustancia	Capacidad de almacenamiento Kg.	Riesgo Mayor	Tipo de almacenamiento	Familia Química	Características de Peligrosidad				
					Propiedades Físicas y Químicas		NOM-018-STPS-2000		
					Estado físico	Olor	S	I	R
Gas Licuado de Petróleo	4,500 Lts.	Inflamable	En tanques	Hidrocarburos del Petróleo	Gas a T ambiente.	Inodoro	1	4	0
	2340 kg	explosivo			Líquido a Presiones de 7 Kg/cm ²		1	4	0

TABLA 17 LISTADO DE SUSTANCIAS POR TIPO DE RIESGO MAYOR Y CARACTERÍSTICAS DE PELIGROSIDAD.

III.3 IDENTIFICACIÓN Y ESTIMACIÓN DE LAS EMISIONES, DESCARGAS Y RESIDUOS CUYA GENERACIÓN SE PREVEA; ASÍ COMO LAS MEDIDAS DE CONTROL QUE SE PRETENDAN LLEVAR A CABO.

Durante la operación del proyecto, de manera general consiste en el almacenamiento y despacho al público de gas L.P., se describen los puntos por donde se emiten vapores de hidrocarburo.

AREA DE ALMACENAMIENTO

Los tanques de almacenamiento de Gas LP, destinados a colocarse a la intemperie en estaciones de abastecimiento para carburación e instalaciones de aprovechamiento de Gas LP. Estos tanques son diseñados y fabricados en apego a la Norma Oficial Mexicana vigente y de acuerdo con el Código ASME Sección VIII Div 1.

Presión de diseño 17.58 kgf/cm² (250psi).

Acabado en pintura primaria.

Diseño y construcción de acuerdo a las necesidades específicas del cliente.

Fabricación con acero de norma, cumpliendo con especificaciones ASTM.

Estampa ASME (disponible a solicitud del interesado).



Radiografiados 100%.

Conexiones NPT y entradas bridadas adicionales bajo pedido.

Cuentan con válvulas de seguridad, de entrada y salida de fluido, Indicador de nivel, y protector de válvulas y controles.

Placa de conexión a tierra.

ISLETA DE CARBURACION

Se cuenta con isleta de carburación.

Los residuos que se generarán durante la etapa de operación y mantenimiento consisten fundamentalmente en:

- Residuos domésticos, residuos sólidos como papel y cartón, y basura orgánica en general.
- Los residuos peligrosos que habrán de generarse son los aceites y lubricantes usados, así como los materiales impregnados con ellos, producto del mantenimiento preventivo y correctivo de los equipos que integran la Estación de Carburación.

RESIDUOS DOMÉSTICOS SÓLIDOS URBANOS.

Los residuos domésticos serán recolectados y depositados temporalmente en recipientes destinadas para tal fin, dicho recipientes contarán con rótulos que permitan la separación en orgánico e inorgánicos y posteriormente serán trasladados a los sitios que especifiquen las autoridades municipales ya sea basureros o rellenos sanitarios para su disposición final.

Para los **residuos domésticos**, se instalarán tambos con tapa para recolectar basura, ubicados en los frentes de trabajo.

NOMBRE ¹	CANTIDAD GENERADA ² (TON/AÑO)	TIPO DE ALMACENAMIENTO ⁴	CLASIFICACIÓN ⁵	DISPOSITIVOS DE SEGURIDAD EN ALMACÉN ⁶	DESTINO FINAL
Papelería, Cartón	100 KG aprox.	Contenedor Metálico	RME	Extintor	Se promoverá reciclaje
Materia orgánica, sólidos urbanos domésticos	50 KG aprox.	Bolsa de plástico	Sólido urbano	No requerido	Disposición municipal

TABLA 18. RESIDUOS DOMÉSTICOS GENERADOS.

RESIDUOS PELIGROSOS.

Los residuos que por sus características puedan ser considerados como peligrosos deberán ser almacenados temporalmente en contenedores especiales, según la norma, separando los líquidos de los sólidos, para que a través de una empresa especializada y registrada en la materia, ante la autoridad federal competente, realice su recolección, transporte, tratamiento y confinamiento o disposición final en los sitios registrados de acuerdo a la Ley General para la Prevención y Gestión Integral de los Residuos.

DISPOSICIÓN DE RESIDUOS PELIGROSOS.

Los residuos industriales generados, que de acuerdo con las Normas Oficiales Mexicanas **NOM-052-SEMARNAT-2005** y **NOM-053-SEMARNAT-1993** se consideren como peligrosos, tales como residuos de pintura, estopas, grasas y aceites



gastados, se depositarán en tambos metálicos de 200 litros para ser enviados a reciclaje, a destrucción térmica o a confinamiento controlado, para lo cual serán canalizados a través de una empresa debidamente registrada y autorizada para el manejo y transporte de residuos peligrosos.

Durante todas las etapas de desarrollo del proyecto se llevarán los registros y bitácoras correspondientes de acuerdo con lo establecido en la Ley General para la Prevención y Gestión de los Residuos, el Reglamento de la Ley General del Equilibrio Ecológico y la Protección al Ambiente.

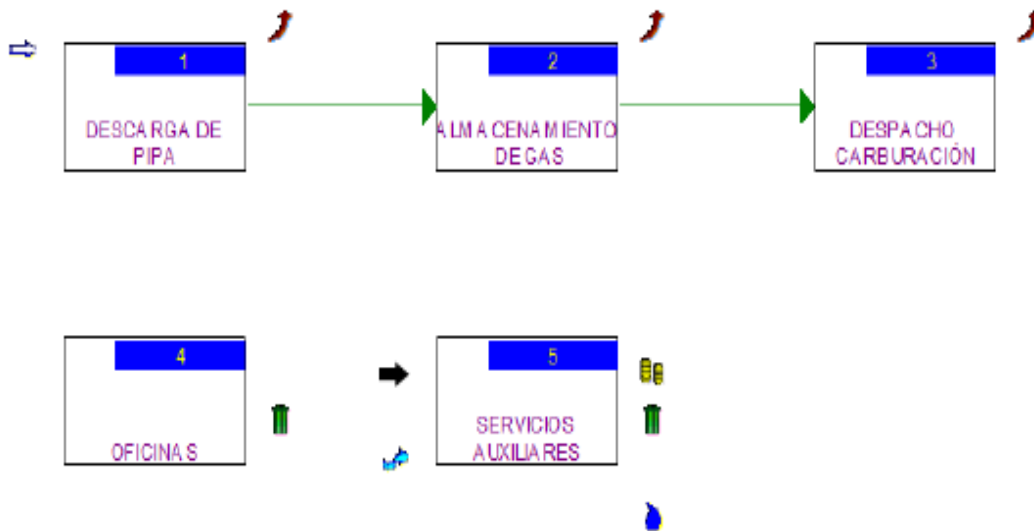


IMAGEN 9. PUNTOS DE EMISIÓN DE CONTAMINANTES ZONA DE ALMACENAMIENTO Y ZONA DE SUMINISTRO

EMISIONES A LA ATMÓSFERA

Con base en la Agencia de Seguridad, Energía y Ambiente (ASEA), en las estaciones de servicio se identifican los siguientes puntos como generadores de emisiones contaminantes y emisiones hacia la atmósfera.

1. área de almacenamiento
2. tomas de suministro

Para el caso de los tanques y tomas de suministro, los contaminantes a reportar son los siguientes:

- a) Propano.
- b) Butano.

III.4 DESCRIPCIÓN DEL AMBIENTE Y, EN SU CASO, LA IDENTIFICACIÓN DE OTRAS FUENTES DE EMISIÓN DE CONTAMINANTES EXISTENTES EN EL ÁREA DE INFLUENCIA DEL PROYECTO

III.4.1 ASPECTOS ABIÓTICOS



DELIMITACIÓN DEL ÁREA DE ESTUDIO

Para comprender el capítulo que se desarrolla a continuación, es importante definir lo siguiente:

Área de Estudio (AE) = Área de Proyecto (AP) + Área de Influencia + Sistema Ambiental (SA)

AE = AP + AI + SA

Para el presente Proyecto que consiste en la operación y mantenimiento de las Estación de Carburación denominada **ESTACIONES DE SERVICIO DE GLP LOGAS, S.A DE C.V.**, el AP está presentada por la superficie del predio donde se pretende construir la estación de carburación, el cual cuenta con un área de **373.00 metros cuadrados**. **VER IMAGEN 10**



IMAGEN 10. SUPERFICIE DEL PROYECTO

El predio se encuentra ubicado en la zona urbana bien consolidada caracterizada por asentamientos humanos con una gran dinámica socio – económica.

A fin de caracterizar el AI se tomará en cuenta la dinámica del municipio de Coatzacoalcos siendo representativo de las condiciones ambientales que se encuentran fuera de los límites del predio y de puntos más alejados.

Para el AI, se consideró trazar un radio de influencia de 500 metros, tal y como se muestra en la **IMAGEN 11**.

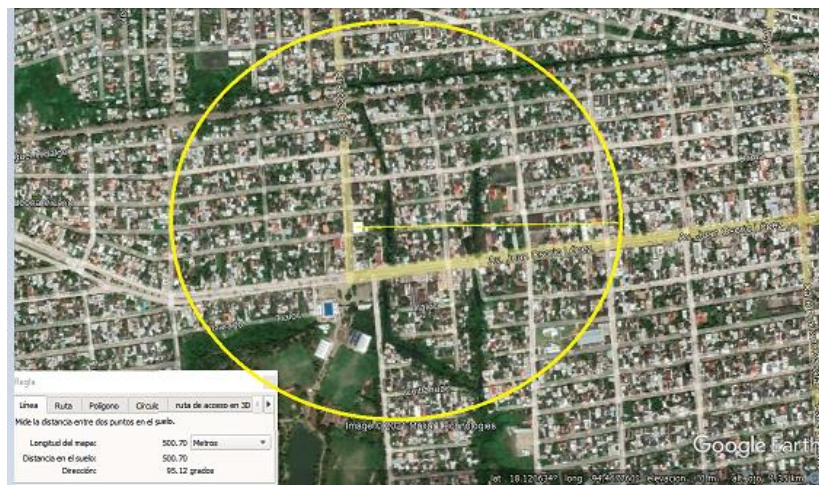


IMAGEN 11. ÁREA DE INFLUENCIA DEL PROYECTO

Para determinar la extensión y delimitación del área de influencia se tomaron en cuenta los siguientes parámetros:

- La existencia de unidades habitacionales, escuelas, naves industriales, entre otros.
- La existencia de flora ubicada dentro del **AI** del **Proyecto**, la cual, ha sido modificada en función del crecimiento demográfico y, por ende, por la actividad antropogénica.

En cuanto a la delimitación del SA, se determina que el SA se encuentra dentro de la **UGA 10, Programa de Ordenamiento Ecológico Regional de la Cuenca Baja del Río Coatzacoalcos**.

III.4.2 ASPECTOS ABIÓTICOS

CLIMA

El municipio de Coatzacoalcos se caracteriza además por tener un clima que se cataloga como cálido húmedo con abundantes lluvias en verano (100%), el rango promedio anual de temperatura es de 24 a 28 grados centígrados y la precipitación promedio anual es de 2,500 milímetros de lluvia. La orografía corresponde a la llanura costera del golfo sur, su hidrografía cuenta con el río Coatzacoalcos. **VER IMAGEN 12.**

Probabilidad de precipitaciones: 2%

Humedad: 78%.

Viento: a 18 km/h.

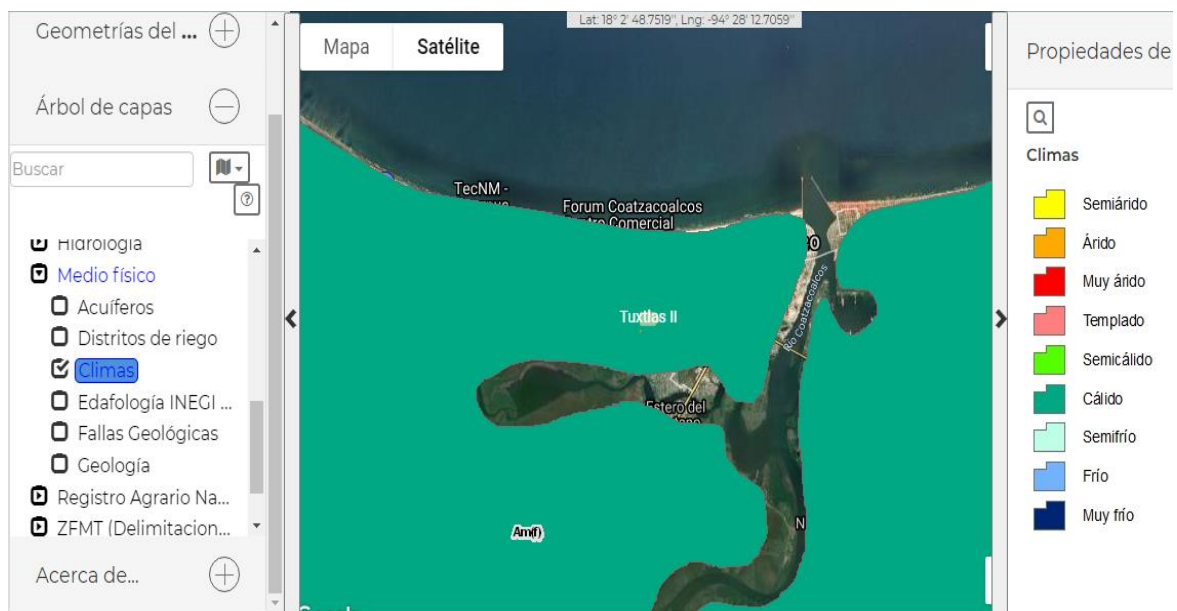


IMAGEN 12. CLIMA DE LA ZONA DONDE SE UBICA EL PROYECTO

OROGRAFÍA



El municipio de Coatzacoalcos cuenta con llanura tropical, con áreas de selva baja inundable, pantanos y dunas efecto del viento sobre la arena marina.

HIDROLOGÍA

Se encuentra regado por el río Coatzacoalcos que forma la barra de Coatzacoalcos; el río Tonalá; limítrofe con Tabasco y el Huasuntlán, al norte del municipio; además, tiene los arroyos de Tortuguero, Gavilán, y la laguna del Ostión.

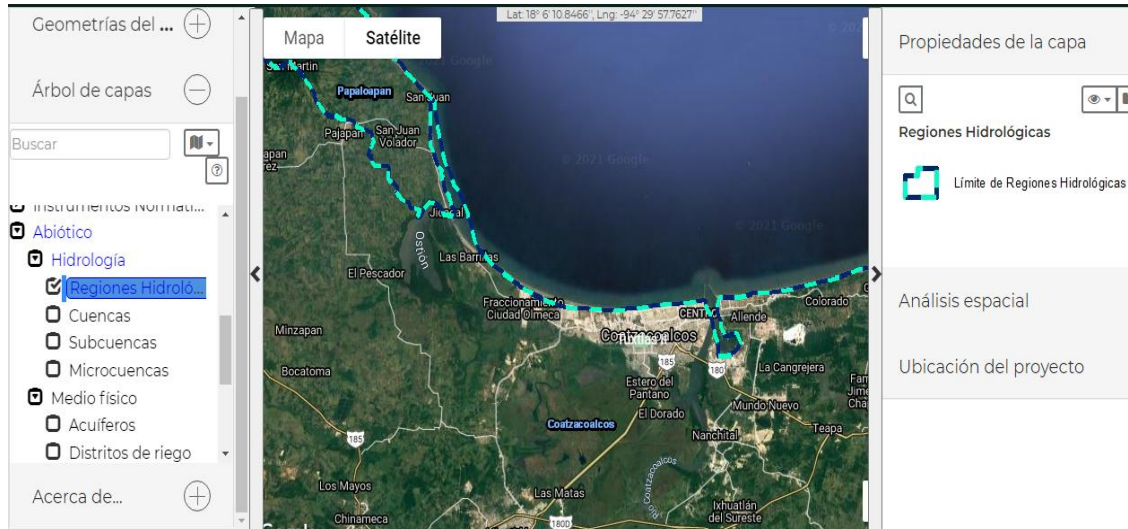


IMAGEN 13. HIDROLOGÍA DE LA ZONA DONDE SE UBICA EL PROYECTO

GEOLOGÍA

Se localiza en la zona sur del Estado, en las coordenadas 18° 09' latitud norte y 94° 26' longitud oeste, a una altura de 10 metros sobre el nivel del mar. Limita con los municipios de Pajapan, Cosoleacaque, Minatitlán, Ixhuatlán del Sureste, Moloacán y las Choapas, al norte con el Golfo de México, al este con el estado de Tabasco. Su distancia aproximada por carretera a la capital del estado es de 420 Km.

GEOLOGÍA

En el Municipio aflora parte de la secuencia sedimentaria depositada en cuencas marinas durante el Terciario, que parcialmente se encuentra cubierta por depósitos recientes formados de suelos. La unidad geológica más antigua del Municipio de Agua Dulce comprende areniscas y lutitas del Terciario. Las areniscas están sobre yacidas por suelos Cuaternarios del tipo eólico y aluvial, así como palustre.

Las areniscas están poco consolidadas y cubren la mayor parte de la superficie del Municipio en la sección central del Municipio. El suelo tipo eólico son arenas sueltas que afloran cerca de la costa de Agua Dulce, mientras que los suelos tipo aluvial ocurren distribuidos alrededor de la unidad central de las areniscas.

APROVECHAMIENTO ACTUAL DEL SUELO.

Su suelo presenta grandes planicies por ser un municipio costero de las llanuras del Sotavento, es de tipo acrisol, su característica es que presenta acumulación de arcilla en el subsuelo, es ácido y en condiciones naturales tiene vegetación



de selva o bosque, su color es rojo o amarillo calroy es susceptible a la erosión. No se le da un uso de importancia sobresaliente.

En cuanto al uso de suelo del Municipio, predomina el uso Habitacional con dos variantes: que es **COMERCIAL** e **INDUSTRIAL**.

III.4.3 ASPECTOS BIÓTICOS

VEGETACIÓN TERRESTRE

En el municipio de Coatzacoalcos se puede encontrar una gran diversidad de especies, así como en el resto del estado de Veracruz, algunas de las especies más representativas son: acahual de selva mediana, perennifolia, acahual de selva mediana con palmar de coco, pastizal y popal.

Dentro del predio donde se pretende construir el proyecto de la estación de carburación no tiene ninguna utilización productiva, por lo que:

- No se encontraron especies de interés comercial.
- No se presentan especies endémicas y/o en peligro de extinción de flora con estas características.
- No se presentan especies de flora con valor cultural para etnias o grupos locales.

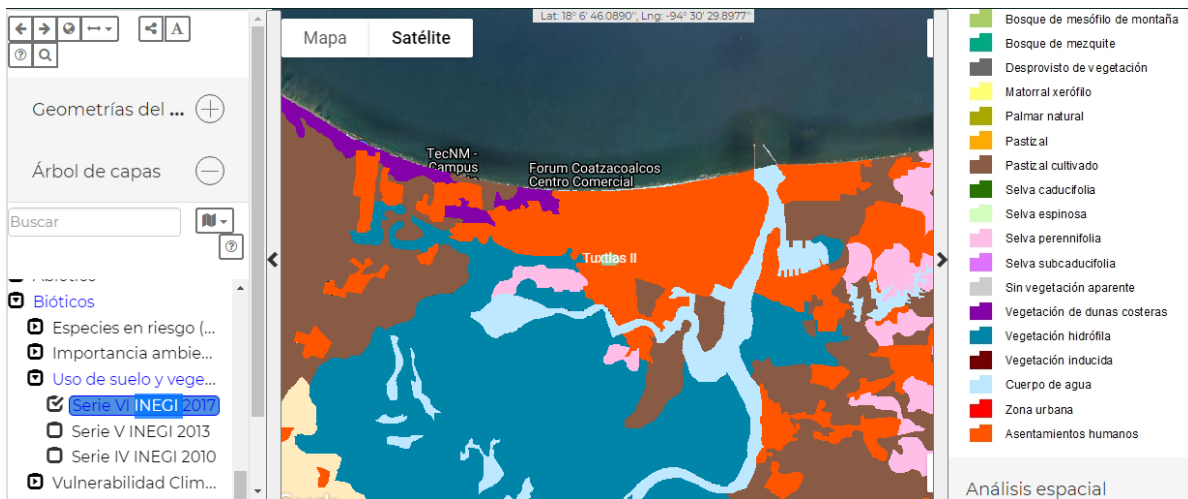


IMAGEN 14. USO DE SUELO Y VEGETACIÓN.

FAUNA

En el municipio se desarrolla una fauna compuesta por poblaciones de armadillos, tlacuaches, conejos, tejones, garzas, tordos, palomas, lagartos, iguanas y víboras.

- No se enlistaron especies de interés comercial en el área de estudio.



- No se presentan especies endémicas y/o en peligro de extinción de fauna con estas características.
- No se presentan especies de fauna con valor cultural para etnias o grupos locales.

CARACTERÍSTICAS DEMOGRÁFICAS

DINÁMICA DEMOGRÁFICA, DISTRIBUCIÓN DE LA POBLACIÓN Y DENSIDAD DE POBLACIÓN

La población total de Coatzacoalcos en 2020 fue 310,698 habitantes, siendo 52% mujeres y 48% hombres. Los rangos de edad que concentraron mayor población fueron 35 a 39 años (24,433 habitantes), 30 a 34 años (23,568 habitantes) y 25 a 29 años (23,417 habitantes). Entre ellos concentraron el 23% de la población total.

III.5 IDENTIFICACIÓN DE LOS IMPACTOS AMBIENTALES SIGNIFICATIVOS O RELEVANTES Y DETERMINACIÓN DE LAS ACCIONES Y MEDIDAS PARA SU PREVENCIÓN Y MITIGACIÓN.

III. 5. 1 MÉTODO PARA EVALUAR LOS IMPACTOS AMBIENTALES.

La identificación de los impactos ambientales tiene como propósito analizar y evaluar las acciones y actividades impactantes, realizadas en este caso durante las etapas de Preparación del sitio, Operación y Mantenimiento de la estación. Para realizar la identificación y valoración de los impactos ambientales se definirán los indicadores de impacto, los cuales se determinan en función de las acciones impactantes y los factores impactados, describiendo la relación con cada una de las etapas del proyecto; las acciones y los factores se interrelacionan y son la base para estructurar la matriz de evaluación.

III. 5. 1. 1 INDICADORES DE IMPACTO.

Para la identificación de los impactos ambientales potenciales, se emplea una lista de control, ésta se utiliza como ayuda de memoria para identificar impactos y pueden proveer una estructura para la parte de la evaluación.

También se emplea una lista de indicadores de impacto mediante una matriz de evaluación donde se consideran tres sistemas: Medio abiótico, biótico y socioeconómico; estos se subdividen en los componentes ambientales que son susceptibles de ser impactados. En el medio abiótico se considera: agua, suelo y atmósfera; en el medio biótico: fauna y paisaje y para el medio socioeconómico los factores sociales y económicos.

Los factores mencionados son característicos para cada componente ambiental; así, de esta manera se realiza un análisis de cada componente y sus factores para cada una de las etapas del proyecto realizadas.

III. 5. 1. 2 LISTA DE INDICATIVOS DE IMPACTO

La fase de identificación de los impactos es muy importante, ya que una vez conocidos los efectos se pueden valorar las consecuencias con mayor precisión por diferentes sistemas.

El uso de este método posibilita identificar las relaciones potenciales entre los componentes del proyecto y los factores ambientales, basándose en la elaboración de una lista de control lo más amplia posible de las actividades consideradas como agentes posibles de impacto durante el proyecto. La principal función de esta lista es la de identificar los impactos ambientales y presentar la evaluación.

De acuerdo con las características del proyecto y a las actividades realizadas, los impactos identificados se presentan en la Tabla 19.

Para la realización de la lista de chequeo (Tabla 24) se toma como punto de referencia la información derivada de la descripción del proyecto considerando cada una de las etapas, sus actividades e impactos resultantes, tanto negativos como positivos que se pudieron generar.



ACTIVIDAD	COMPONENTE DEL MEDIO NATURAL	INTERACCIÓN
ETAPA DE OPERACIÓN		
1. RECEPCIÓN DE PIPAS.	Aire	1. GENERACIÓN DE GASES COMBUSTIÓN
	Socioeconómico	2. GENERACIÓN DE RUIDO
2. TRASIEGO TANQUES ALMACENAMIENTO. A	Aire	3. GENERACIÓN DE EMPLEO
	Socioeconómico	4. APORTACIÓN DE HIDROCARBUROS CH₃ Y CH₄ POR LAS EMISIONES FUGITIVAS
3. TRASIEGO SUMINISTRO VEHÍCULOS AUTOMOTORES. A	Aire	5. GENERACIÓN DE RUIDO
	Socioeconómico	6. GENERACIÓN DE EMPLEO
4. ACTIVIDADES DE MANTENIMIENTO GENERAL.	Suelo	7. GENERACIÓN DE GASES COMBUSTIÓN
	Socioeconómico	8. GENERACIÓN DE RUIDO
5. ACTIVIDADES ADMINISTRATIVAS.	Suelo	9. GENERACIÓN DE EMPLEO
	Socioeconómico	10. GENERACIÓN DE RESIDUOS PELIGROSOS Y SÓLIDOS URBANOS
	Socioeconómico	11. GENERACIÓN DE EMPLEO
	Socioeconómico	12. GENERACIÓN DE RESIDUOS PELIGROSOS Y SÓLIDOS URBANOS
	Socioeconómico	13. GENERACIÓN DE EMPLEO
ETAPA DE ABANDONO.		
6. DESMANTELAMIENTO, RETIRO DE ESCOMBROS, MAQUINARÍA, EQUIPO Y ABANDONO DEL PREDIO.	Aire	14. GENERACIÓN DE RUIDO
	Suelo	15. GENERACIÓN DE RESIDUOS PELIGROSOS Y SÓLIDOS URBANOS
	Socioeconómico	16. GENERACIÓN DE EMPLEO
	PAISAJE	17. DISMINUCIÓN DE LA CALIDAD PAISAJISTA

TABLA 19 IDENTIFICACIÓN DE IMPACTOS

Para realizar una estimación cualitativa de los potenciales cambios que se generarán sobre el **AI**, utilizaremos como indicador ambiental la vegetación, que se constituye como un buen parámetro para calificar su calidad ambiental.

De manera que tenemos un elemento de suma importancia bastante confiable a fin de establecer un indicador que nos señalara el grado de degradación originado por la presión antrópica para aprovechamiento de espacios destinados a la urbanización.

La vegetación es parte fundamental de un ecosistema, ya que refleja tendencias de cambio, es un indicador de perturbación, por la importante relación que establece con el resto de los componentes bióticos y abióticos del medio, registra los cambios en la funcionalidad del sistema como consecuencia de la alteración en la estructura vegetal, además, retarda la erosión, e influye en la cantidad y calidad de agua, así como el mantenimiento de microclimas, y atenuación del ruido.

La calidad ambiental del **AI** en función de la Vegetación se puede definir de acuerdo con lo siguiente:

Calidad Ambiental	Muy Buena.	Buena.	Moderada	Mala	Muy Mala.
Rango.	1,0 0,9	0,8 0,7	0,4 0,3	0,2 0	0,1
	a) Áreas donde las características originales de la vegetación no han	a) Áreas donde las características originales de la	a) Áreas donde las características originales de la vegetación han	a) Áreas donde las características originales de la vegetación han sido	Áreas donde las características originales de la vegetación han sido



sido alteradas en su distribución y abundancia.	vegetación predominan en su distribución y abundancia.	sido modificadas por causas antropogénicas en su distribución y abundancia.	alteradas por causas antropogénicas en su distribución y abundancia.	modificadas por causas antropogénicas en su distribución y abundancia
b) El sistema posee una reproducción propia.	b) El sistema posee una reproducción propia.	b) El sistema puede ser subsidiado mediante procesos de reforestación y recuperarse.	b) El sistema está muy deteriorado y recuperarlo llevara mayor tiempo mediante estrategias de recuperación del hábitat.	b) El sistema presenta una ausencia total de individuos originales.
c) Ausencia completa de especies indicadoras de perturbación.	C) Se perciben algunos individuos indicadores de perturbación, pero las especies originales dominan.	C) El sistema presenta organismos primarios jóvenes de talla baja, y secundarios en la misma proporción.	c) El sistema presenta organismos secundarios dominantes, y algunos elementos primarios	c) Etapa sucesional primaria donde predominan las especies pioneras como las gramíneas

TABLA 20 RANGOS DE CALIDAD AMBIENTAL.

Este indicador cumple con los siguientes requisitos:

Es representativo. Permiten conocer el estado de naturalismo actual en el área de interés y evaluar las dimensiones de las alteraciones producidas.

Relevante. La información que aporta es representativa sobre la gravedad del impacto.

Cuantificable. Por medio del levantamiento de datos en campo.

De fácil Identificación. Porque es posible su percepción en el sitio de interés a primera vista.

Con base en lo anterior podemos determinados que la calidad ambiental del AI delimitado es Muy Mala, ya que presenta las siguientes características:

- a) Áreas donde las características originales de la vegetación han sido modificadas por causas antropogénicas en su distribución y abundancia
- b) El sistema presenta una ausencia total de individuos originales.

En congruencia con esto estimamos que los cambios que ocasionara la realización del proyecto en el **AI** serán poco perceptuales y no modificaran sustancialmente las condiciones ambientales que actualmente prevalecen ya que la mayoría de las interacciones de las actividades con los componentes ambientales son poco significativas y el nivel de perturbación que tiene el **AI** es muy alto.

TÉCNICAS PARA IDENTIFICACIÓN Y EVALUACIÓN DE IMPACTOS.

Los impactos ambientales que se pueden presentar durante el desarrollo del proyecto están en función de las características propias de la dimensión del proyecto y de los componentes ambientales ubicados dentro del predio así como el sistema ambiental determinado, todas las actividades tendrán impactos sobre el ambiente y sus componentes ambientales en diferente nivel, los cuales podrán ser de carácter positivo o benéficos, entiéndase como obras o actividades que favorecerán la estabilidad del medio, o negativos o adversos, que representarán afectaciones a algún(os) componente(s) ambiental(es) o proceso(s). La identificación y valoración, tanto cualitativa y/o cuantitativa, de los mismos, así como las medidas



ambientales propuestas para mitigarlos, prevenirlos, compensarlos y/o restituirlos dará a la autoridad competente las herramientas para determinar la factibilidad del desarrollo del proyecto.

Para identificar los impactos ambientales potenciales a generarse por el desarrollo de las obras y/o actividades que conforman un proyecto se han creado numerosas técnicas de evaluación de impactos ambientales. Estas técnicas, además de servir para identificar los impactos ambientales potenciales, también determinan los factores ambientales que deben incluirse en una descripción del medio afectado, para proporcionar información de la predicción y evaluación de los impactos específicos, así como para permitir una evaluación sistemática de las alternativas posibles y una selección de las medidas ambientales a implementar.

Para la identificación de los impactos ambientales que ocasionará el desarrollo del proyecto se utilizó una combinación de métodos, en concordancia a lo antes referido, cuya secuencia de aplicación se presenta en la siguiente tabla.

<i>Etapa del proceso de identificación y evaluación.</i>	Técnica empleada.
<i>Identificación de interacciones entre acciones del proyecto y elementos ambientales.</i>	Lista de chequeo.
<i>Jerarquización de impactos ambientales significativos.</i>	Valorización y cribado y descripción de los impactos

TABLA 21 TÉCNICAS EMPLEADAS PARA LA IDENTIFICACIÓN Y EVALUACIÓN DE IMPACTOS AMBIENTALES.

Con la información recabada de los capítulos anteriores, se pueden identificar, tipificar, valorar y evaluar determinar los posibles impactos que se producirán por el Proyecto, lo cual lo realizaremos con la metodología de V. Conesa Fernández – Vitora se podrán evaluar la importancia de cada impacto y determinar si el Proyecto es viable.

Metodología de evaluación por V. Conesa Fernández – Vitora 1996.

Esta metodología utiliza ciertos criterios que nos permiten evaluar la importancia de los impactos producidos, agrupándolos en una fórmula que nos dará como resultado la importancia del impacto; la importancia del impacto es pues, el ratio mediante el cual medimos cualitativamente el impacto ambiental, en función, tanto del grado de incidencia o intensidad de la alteración producida, como de la caracterización del efecto, que responde a su vez a una serie de atributos de tipo cualitativo, tales como extensión, tipo de efecto, plazo de manifestación, persistencia, reversibilidad, recuperabilidad, sinergia, acumulación y periodicidad.

III. 5. 1. 3 CRITERIOS Y METODOLOGÍAS DE EVALUACIÓN

A continuación, se presenta un análisis de todas las afectaciones ambientales generadas, considerando la interacción entre ellas, los efectos sinérgicos y acumulativos, estimando la forma en que el sistema ambiental ha sido modificado.

SIGNO.

El signo del impacto hace alusión al carácter beneficioso (+) o perjudicial (-) de las distintas acciones que van actuar sobre los distintos factores considerados. Existe la posibilidad de incluir, en algunos casos concretos, un tercer carácter: previsible pero difícil de cualificar o sin estudios específicos (x) que reflejaría efectos cambiantes difíciles de predecir. Este carácter (x), también reflejaría afectos asociados con circunstancias externas al Proyecto, de manera que solamente a través de un estudio global de todas ellas sería posible conocer su naturaleza dañina o beneficiosa.

NATURALEZA	
Impacto Beneficioso	+
Impacto Perjudicial	-

INTENSIDAD (I)



Este término se refiere al grado de incidencia de la acción sobre el factor, en el ámbito específico en que actúa. El índice de valoración estará comprendido entre 1 y 12, en el que el 12 expresará una destrucción total del factor en el área en la que se produce el efecto, y el 1 una afección mínima.

Los valores comprendidos entre esos dos términos reflejarán situaciones intermedias.

Intensidad (I) Grado de destrucción.	
Baja	1
Media	2
Alta	4
Muy Alta	8
Total	12

EXTENSIÓN (EX).

Se refiere al *área de influencia* teórica del impacto en relación con el entorno del Proyecto (% de área, respecto al entorno, en que se manifiesta el efecto). Si la acción produce un efecto muy localizado, se considera que el impacto tiene un carácter puntual (1). Si, por el contrario, el efecto no admite una ubicación precisa dentro del entorno del Proyecto, teniendo una influencia generalizada en todo él, el impacto será total (8), considerando las situaciones intermedias, según su gradación, como impacto parcial (2) y extenso (4). En el caso de que el efecto sea puntual, pero se produzca en un lugar crítico, se le atribuirá un valor de cuatro unidades por encima del que le correspondería en función del porcentaje de extensión en que se manifiesta y, en el caso de considerar que es peligroso y sin posibilidad de introducir medidas correctoras, habrá que buscar inmediatamente otra alternativa al Proyecto, anulando la causa que nos produce este efecto.

Extensión (E) (Área de Influencia)	
Puntual	1
Parcial	2
Extenso	4
Total	8
Crítica	(+ 4)

MOMENTO (MO).

El plazo de manifestación del impacto alude al tiempo que transcurre entre la aparición de la acción (to) y el comienzo del efecto (tj) sobre el factor del medio considerado. Así pues, cuando el tiempo transcurrido sea nulo, el momento será Inmediato, y si es inferior a un año, corto plazo, asignándole en ambos casos un valor de (4). Si es un período de tiempo que va de 1 a 5 años, medio plazo (2), y si el efecto tarda en manifestarse más de cinco años, largo plazo, con valor asignado de (1).

Momento (MO) (Plazo de Manifestación)	
Largo Plazo	1
Mediano Plazo	2
Inmediato	4
Crítico	(+ 4)

PERSISTENCIA (PE).



Se refiere al tiempo que, supuestamente, permanecería el efecto desde su aparición y a partir del cual el factor afectado retornaría a las condiciones iniciales previas a la acción por medios naturales, o mediante la introducción de medidas correctoras. Si la permanencia del efecto tiene lugar durante menos de un año, consideramos que la acción produce un efecto fugaz, asignándole un valor de (1). Si dura entre 1 y 10 años, temporal (2); y si el efecto tiene una duración superior a los 10 años, consideramos el efecto como permanente asignándole un valor de (4). La persistencia, es independiente de la reversibilidad.

Persistencia (PE)	
Fugaz	1
Temporal	2
Permanente	4

REVERSIBILIDAD (RV).

Se refiere a la posibilidad de reconstrucción del factor afectado por el Proyecto, es decir, la posibilidad de retornar a las condiciones iniciales previas a la acción, por medios naturales, una vez aquella deja de actuar sobre el medio. Si es a corto plazo, se le asigna un valor (1), si es a medio plazo (2) y si el efecto es irreversible le asignamos el valor (4). Los intervalos de tiempo que comprende estos periodos son los mismos asignados al parámetro anterior.

Reversibilidad (RV)	
Corto Plazo	1
Mediano Plazo	2
Irreversible	4

RECUPERABILIDAD (MC).

Se refiere a la posibilidad de reconstrucción, total o parcial, del factor afectado como consecuencia del Proyecto, es decir, la posibilidad de retornar a las condiciones iniciales previas a la actuación, por medio de la intervención humana (introducción de medidas correctoras). Si el efecto es totalmente recuperable, se le asigna un valor (1) o (2) según lo sea de manera inmediata o a medio plazo, si lo es parcialmente, el efecto es mitigable, y toma un valor (4). Cuando el efecto es irrecuperable (alteración imposible de reparar, tanto por la acción natural, como por la humana, le asignamos el valor (8). En el caso de ser irrecuperables, pero existe la posibilidad de introducir medidas compensatorias, el valor adoptado será (4).

Recuperabilidad (MC) Reconstrucción por medios humanos	
Recuperable de manera inmediata.	1
Recuperable a mediano plazo.	2
Mitigable	4
Irrecuperable.	8

SINERGIA (SI).

Este atributo contempla el reforzamiento de dos o más efectos simples. La componente total de la manifestación de los efectos simples, provocados por acciones que actúan simultáneamente, es superior a la que cabría de esperar de la manifestación de efectos cuando las acciones que las provocan actúan de manera independiente no simultánea. Cuando una acción actuando sobre un factor, no es sinérgica con otras acciones que actúan sobre el mismo factor, el atributo toma



el valor (1), si presenta un sinergismo moderado (2) y si es altamente sinérgico (4). Cuando se presenten casos de debilitamiento, la valoración del efecto presentará valores de signo negativo, reduciendo al final el valor de la Importancia del Impacto.

Sinergia (SI)	
Regularidad de la Manifestación	
Simple (sin sinergia)	1
Sinérgico	2
Muy Sinérgico	4

ACUMULACIÓN (AC).

Este atributo da idea del incremento progresivo de la manifestación del efecto, cuando persiste de forma continuada o reiterada la acción que lo genera. Cuando una acción no produce efectos acumulativos (acumulación simple), el efecto se valora como (1). Si el efecto producido es acumulativo el valor se incrementa a (4).

Acumulación (AC) Incremento Progresivo	
Simple	1
Acumulativo	4

EFEECTO (EF).

Este atributo se refiere a la relación causa-efecto, o sea a la forma de manifestación del efecto sobre un factor, como consecuencia de una acción. El efecto puede ser directo o primario, siendo en este caso la repercusión de la acción consecuencia directa de esta. En el caso de que el efecto sea indirecto o secundario, su manifestación no es consecuencia directa de la acción, sino que tiene lugar a partir de un efecto primario, actuando éste como una acción de segundo orden. Este término toma el valor de 1 en el caso de que el efecto sea secundario y el valor 4 cuando sea directo.

Efecto (EF) Relación Causa – Efecto.	
Indirecto	1
Directo	4

PERIODICIDAD (PR).

La periodicidad se refiere a la regularidad de manifestación del efecto, bien sea de manera cíclica o recurrente (efecto periódico), de forma impredecible en el tiempo (efecto irregular), o constante en el tiempo (efecto continuo). A los efectos continuos se les asigna un valor de (4), a los periódicos (2) y a los de aparición irregular, que deben evaluarse en términos de probabilidad de ocurrencia, y a los discontinuos (1).

Periodicidad (PR) Regularidad de la manifestación.	
Irregular, aperiódico, discontinuo	1
Periódico	2
Continuo	4

Importancia del Impacto (I): La importancia del impacto viene representada por un número que se deduce, en función del valor asignado a los criterios considerados.



$$I = \pm [3 I + 2 EX + MO + PE + RV + SI + AC + EF + PR + MC]$$

El resultado obtenido se valora de acuerdo con la tabla mostrada a continuación:

TIPO DE IMPACTO	VALORES
Irrelevante	< 25
Moderado	25 a 50
Severo	50 a 75
Crítico	> 75

Esta metodología utiliza ciertos criterios que nos permiten evaluar la importancia de los impactos producidos, agrupándolos en una fórmula que nos dará como resultado la importancia del impacto.

La importancia del impacto es pues, la ratio mediante el cual medimos cualitativamente el impacto ambiental, en función, tanto del *grado de incidencia* o intensidad de la alteración producida, como de la *caracterización* del efecto, que responde a su vez a una serie de atributos de tipo cualitativo, tales como extensión, tipo de efecto, plazo de manifestación, persistencia, reversibilidad, recuperabilidad, sinergia, acumulación y periodicidad.

Este método comprende valores dentro del intervalo **de 13 a 100**. Los que se mantienen con valores **inferiores a 25 se consideran irrelevantes o compatibles**. Los **impactos moderados** son aquellos en los que el cálculo de la importancia da cifras entre **26 y 50**, y considera **impactos severos** aquellos que tengan cifras de importancia comprendidas entre los números **51 y 75** y **críticos** a todos aquellos, cuyo valor de importancia sea **superior a 75**.

La suma algebraica de la importancia del impacto de cada elemento tipo por columnas nos indicará: las acciones más agresivas, altos valores negativos; las poco agresivas, bajos valores negativos y las benéficas, valores positivos, pudiendo analizarse las mismas según sus efectos sobre los distintos factores. Asimismo, la suma de importancia del impacto de cada elemento tipo por filas, nos indicará los factores ambientales que sufren en mayor o menor medida las consecuencias de la realización de la actividad.

La suma indica los efectos totales causados en los distintos componentes y subsistemas presentes en la matriz de impactos. Sin embargo, pese a la cuantificación de los elementos tipo llevada a cabo para calcular la importancia del impacto, la valoración es meramente cualitativa, ya que el algoritmo creado para su cálculo es función del grado de manifestación cualitativa de los atributos que en él intervienen.

La importancia de los impactos correspondientes a los efectos producidos por dos acciones sobre dos factores expresa simplemente que la importancia del primer efecto es mayor o menor que la del segundo, pero con carácter cualitativo, no en la proporción que sus valores numéricos indican.

Una vez comprendidos los conceptos bajo los cuales se pueden tipificar los impactos, se cuenta con los elementos necesarios para poder hacer una valoración, tipificación y evaluación de los impactos ambientales que generará la ejecución del proyecto.

Por lo general la mayoría de los impactos se generan en la etapa de Preparación del sitio y construcción, de manera que para el presente proyecto tenemos que la mayoría de los impactos ya se han generado, aunque en descarga como se ha señalado en el capítulo I, el predio ya se encontraba previamente impactado de los componentes bióticos, por lo que los efectos negativos derivados de las actividades ya realizadas sobre dichos componentes fueron también poco significativos.

Por la presente tipificación se acota a las etapas de operación y mantenimiento, durante las cuales las actividades que se desarrollan no tienen interacción con los componentes bióticos, y por otra parte los potenciales efectos negativos están referidos a la contaminación de los componentes abióticos.

IMPACTO CRITERIOS DE EVALUACIÓN Σ I



ACTIVIDAD	MEDIO	COMPONENTE AMBIENTAL	IMPACTO	CRITERIOS DE EVALUACIÓN											Σ	I
				N	IN	EX	MO	PE	MC	RV	SI	AC	EF	PR		
PREPARACIÓN DEL SITIO Y CONSTRUCCIÓN	ABIÓTICO	AGUA	CALIDAD	-	1	1	4	8	4	3	1	1	1	4	-28	M
		SUELO	GENERACIÓN DE RESIDUOS	-	2	2	4	8	4	3	2	2	4	4	-35	M
		ATMOSFERA	CALIDAD DEL AIRE Y EMISIONES A LA ATMOSFERA	-	2	4	4	8	4	3	2	2	4	8	-41	M
			RUIDO	-	4	1	2	8	2	3	1	2	4	8	-35	M
	BIÓTICO	FLORA	FLORA	-	2	2	2	8	4	4	1	4	4	8	-39	M
		PAISAJE	PAISAJE/RELIEVE	-	2	1	2	8	4	4	1	4	4	8	-38	M
	MEDIO	ECONÓMICO-SOCIAL	SEGURIDAD Y SALUD	+	4	2	1	8	4	3	2	4	4	8	40	M
			ACEPTACIÓN SOCIAL DEL PROYECTO	+	2	2	1	8	4	3	2	4	4	8	38	M
			GENERACIÓN DE EMPLEO	+	4	2	4	8	4	3	2	2	4	8	41	M
			RIESGO DE ACCIDENTES	-	8	2	4	5	4	3	1	4	4	2	-37	M
			CALIDAD DE VIDA	1	8	2	4	8	4	4	2	4	4	8	48	M
			DERRAMA ECONÓMICA	1	4	2	2	8	4	3	2	4	4	8	41	M
	SERVICIOS E INFRAESTRUCTURA	1	4	2	4	8	4	3	2	4	4	8	43	M		
TOTAL PARCIAL			Σ PREPARACIÓN DEL SITIO Y CONSTRUCCIÓN											IG	504	

TABLA 22. MATRIZ DE EVALUACIÓN AMBIENTAL PARA LA ETAPA DE DISEÑO Y CONSTRUCCIÓN

ACTIVIDAD	MEDIO	COMPONENTE AMBIENTAL	IMPACTO	CRITERIOS DE EVALUACIÓN											Σ	I
				N	IN	EX	MO	PE	MC	RV	SI	AC	EF	PR		
MANTENIMIENTO OPERACIÓN Y	ABIÓTICO	AGUA	CALIDAD	-1	1	1	3	5	4	2	2	2	1	1	-22	B
		SUELO	GENERACIÓN DE RESIDUOS	-1	2	1	4	1	4	4	2	4	4	4	-36	M
		ATMOSFERA	CALIDAD DEL AIRE Y EMISIONES A LA	-1	1	1	4	1	4	4	2	2	4	8	-31	M



		ATMOSFERA														
		RUIDO	-1	1	1	4	1	1	1	1	1	4	4	-19	B	
BIÓTICO	FLORA	FLORA	-1	1	1	1	1	2	2	1	2	1	1	-14	B	
	PAISAJE	PAISAJE/RELIEVE	1	2	1	1	8	4	3	8	8	4	8	47	M	
MEDIO	ECONÓMICO-SOCIAL	SEGURIDAD Y SALUD	1	4	1	4	8	4	3	4	2	4	8	42	M	
		ACEPTACIÓN SOCIAL DEL PROYECTO	1	4	4	4	8	4	3	8	4	4	8	51	A	
		GENERACIÓN DE EMPLEO	1	2	4	4	8	4	3	4	4	4	4	8	45	M
		RIESGO DE ACCIDENTES	-1	2	2	4	8	4	4	2	4	4	4	8	-42	M
		CALIDAD DE VIDA	1	4	4	4	8	4	3	8	4	4	4	8	51	A
		DERRAMA ECONÓMICA	1	8	4	4	8	4	3	8	4	4	4	8	55	M
		SERVICIOS E INFRAESTRUCTURA	1	4	1	4	8	4	3	8	4	4	4	8	47	M
PARCIAL	Σ OPERACIÓN Y MANTENIMIENTO											262				

TABLA 23. MATRIZ DE EVALUACIÓN AMBIENTAL PARA EL PROYECTO DE OPERACIÓN Y MANTENIMIENTO.

Se tienen las siguientes conclusiones con respecto a la valoración:

- Las actividades de Diseño, Construcción, Operación y Mantenimiento del proyecto generarán impactos que se clasifican en Bajos, Moderados y Altos sin tener impactos críticos o severos.
- Presenta un equilibrio de actividades evaluadas como son impactos benéficos y adversos; lo que contribuye significativamente a no contar con impactos adversos críticos.
- En su mayoría de los impactos negativos que se identificaron pudieron ser considerados como impactos “impactos adversos pocos significativas”.
- Los impactos adversos más significativos, se registran en el Medio Abiótico; principalmente por la generación de residuos, la calidad del aire y emisiones a la atmosfera; evaluando estos impactos como moderados.
- De acuerdo con los resultados de la matriz de impacto, la etapa de Operación y mantenimiento resultó la fase donde se tiene mayor número de impactos positivos.
- Realizando el análisis del proyecto, se observó un mayor número de impactos benéficos que adversos; por lo que podemos concluir que la afectación ambiental del proyecto en cuestión no puede ser considerada crítica; por tanto, se considera viable el desarrollo del proyecto.

III. 6 MEDIDAS DE PREVENCIÓN Y MITIGACIÓN DE LOS IMPACTOS AMBIENTALES

Las medidas de prevención y de mitigación de los impactos ambientales que se detectaron con ayuda de la Matriz de Impactos Ambientales, a consideración de la autoridad ambiental correspondiente, son propuestas dentro de este capítulo.



III. 6. 1 DESCRIPCIÓN DE LAS MEDIDAS O PROGRAMA DE MEDIDAS DE MITIGACIÓN O CORRECTIVAS POR COMPONENTE AMBIENTAL

Las medidas de mitigación para los impactos detectados para el proyecto “Diseño, Construcción y Operación para una Estación de Carburación de GAS LP – LOGAS COATZACOALCOS”, se presentan en la siguiente tabla:

IMPACTO	MEDIDA PREVENTIVA	FASE DEL PROYECTO
<i>AGUA</i>		
<i>Calidad</i>	<ul style="list-style-type: none"> • Se utilizará agua tratada para el riego de áreas desnudas y sitios de generación de polvos. La limpieza de banquetas y calles circundantes se deberá realizar con agua tratada. • Las aguas residuales provenientes de los sanitarios portátiles propias de las necesidades fisiológicas de los trabajadores de la obra, para lo cual se contempla la contratación de una empresa privada para su recolección y transporte. 	Diseño y Construcción
<i>SUELO</i>		
<i>Generación de Residuos</i>	<ul style="list-style-type: none"> • Los residuos que se generarán en la obra que sean susceptibles de reciclado, tales como: aluminio y acero, principalmente, serán separados para almacenarlos temporalmente en un área específica del predio y posteriormente enviarlos a reusó. Para tener una adecuada recolección de residuos sólidos, se colocarán depósitos para este fin, siendo ambos por lo común de 200 litros de capacidad, debidamente localizados e identificados por tipo de residuos (orgánicos e inorgánicos) en áreas estratégicas, en los frentes de trabajo. Los residuos de tipo doméstico serán recolectados por el servicio de limpieza de la Delegación o un servicio privado, previo acuerdo entre ambas partes. • No se permitirán actividades de mantenimiento y reparación de maquinaria. Se deberá implementar medidas preventivas para evitar el derrame de gasolina, grasas, aceites, diésel, hidrocarburos, aditivos, etc. Quedará prohibido verter este tipo de sustancias al drenaje, a las zonas de trabajo o en terrenos colindantes. • Durante las etapas de preparación del sitio y construcción, deberán instalarse sanitarios portátiles (al menos uno por cada 25 trabajadores) para evitar el fecalismo al aire libre por parte del personal que intervenga en la obra, y con esto evitar la eventual contaminación del suelo, aire o acuífero • Para efectos de proteger a los predios colindantes se colocará de manera perimetral a una altura de 1.50 m sobre el nivel de cada muro, una malla plástica de cuadro menor a 3 mm. que evite la salida de padecería del inmueble. 	Diseño y Construcción



Atmósfera
Emissiones al
aire

- Los materiales utilizados en toda la etapa de construcción presentan un bajo porcentaje de desperdicio, así como también serán suministrados conforme se demande la construcción, los desechos serán reciclados para posteriormente ser manejados por terceros especializados.

- Se instalará un cercado perimetral y protecciones a colindancias que, entre sus funciones será impedir el paso de polvos generados por la obra.
- Será obligatorio que los camiones de carga que transporten escombros circulen cubiertos con lonas u otros materiales de cubierta perfectamente sujetas, incluso cuando circulen vacíos.
- Asimismo, deberán cumplir con los requerimientos de la autoridad en la materia sobre verificación vehicular.
- El equipo y maquinaria utilizados durante las diferentes etapas del proyecto habrán de estar en óptimas condiciones de operación y deberán tener un programa de mantenimiento periódico, de tal manera que cumplan con lo establecido en las normas oficiales mexicanas:

NOM-041-SEMARNAT-2006, que establece los niveles máximos permisibles de emisión de gases contaminantes provenientes del escape de los vehículos automotores en circulación, y usan gasolina como combustibles.

NOM-044-SEMARNAT-2006, que establece los niveles máximos permisibles de emisión de hidrocarburos, monóxido de carbono, óxidos de nitrógeno, partículas suspendidas totales y opacidad de humo provenientes del escape de motores nuevos que usan diésel como combustible, y que se utilizarán para la propulsión de vehículos con peso bruto vehicular mayor de 3,857 kg.

NOM-045-SEMARNAT-1996, que establece los niveles máximos de opacidad de humo provenientes del escape de vehículos automotores en circulación que usan diésel como combustible.

NOM-050-SEMARNAT-1993, que establece los niveles máximos permisibles de emisión de gases contaminantes proveen escape de los vehículos automotores en circulación que usa gas licuado de petróleo, gas natural u otros combustibles alternos como combustible.

- Por ningún motivo se efectuará en la obra la quema de basura, residuos vegetales y otros desechos, con objeto de disminuir las emisiones a la atmósfera durante las obras.

- Los medios de transporte usados para las actividades relativas a la demolición como pudieran ser automóviles, camionetas y camiones deberán cumplir con lo establecido en la NOM-080SEMARNAT-1994 que menciona los niveles máximos

Diseño y Construcción

Ruido

Diseño y Construcción



permisibles de emisión de ruido proveniente del escape de vehículos automotores.

- Se establecerán jornadas de trabajo dentro de horarios diurnos (de 8:00 a 18:00 horas), tal como se menciona en la NOM-081-SEMARNAT-1994, la cual establece los niveles máximos permisibles de emisión de ruido de las fuentes fijas y su método de medición; con ello también se espera evitar emisiones sonoras nocturnas y cumplir con el límite máximo diurno permisible de 65 dB(A) fijado tanto en la norma de referencia como en la Norma Ambiental para el Distrito Federal NADF-005AMBT-2006, que establece las condiciones de medición y los límites máximos permisibles de emisiones sonoras, que deberán cumplir los responsables de fuentes emisoras ubicadas en la Ciudad de México.
- Se construirá un tapial y/o se conservará la barda perimetral con el fin de que funja como barrera para reducir la propagación de las emisiones sonoras fuera del mismo a nivel de banqueta.

Calidad

Las aguas residuales generadas serán únicamente sanitarias, apegándose a las disposiciones de las autoridades competentes en materia de agua; por lo que el proyecto cuenta con sistema de drenaje aceitoso y drenaje pluvial, además de trampa de combustibles y pozo de absorción, con lo cual, se previene que el agua contaminada con trazas de hidrocarburo se mezcle con las aguas residuales, y se convierta en residuo peligrosos.

Agua

Operación y
Mantenimiento

Suelo

Generación de Residuos

Almacenamiento de los residuos en contenedores para su posterior disposición final de acuerdo con sus características.

Registro como generador de Residuos Peligrosos y de Manejo Especial

Contratación de empresas registradas en el padrón de prestadores de servicios para la recolección y disposición final de los residuos generados

Operación y
Mantenimiento

Bitácoras de salida de residuos (Residuos Peligrosos y/o de Manejo especial)

Realizar anualmente reportes de COA ante la Agencia de Seguridad, Energía y Ambiente (ASEA)

Atmósfera

Emisiones

Se tendrán en buenas condiciones mecánicas los vehículos y maquinaria que se utilicen en la etapa de operación de la estación de carburación, para evitar que estos sobrepasen los límites máximos permisibles indicados por las normas oficiales mexicanas: NOM-076-SEMARNAT-2012 NOM-042-SEMARNAT-2003 NOM-050-SEMARNAT-1993 Asimismo, se debe contar con mangueras especiales para conducir Gas L.P., y



funcione sellando cualquier salida de gas, reduciendo el desfogue de Gas L.P.

Las instalaciones de la Estación de Gas L.P. para Carburación, en especial los tanques de almacenamiento cuentan con dispositivos de seguridad para evitar fugas, además, se capacitará al personal que laborará en la Estación para actuar en caso de incendio, contando con los procedimientos específicos para cada situación

Tramitar la Licencia Ambiental Única (LAU) ante la Agencia de Seguridad, Energía y Ambiente (ASEA).

Operación y Mantenimiento

Realizar anualmente reportes de COA ante la Agencia de Seguridad, Energía y Ambiente (ASEA)

Instalación de sistema de recuperador de vapores de acuerdo con la normatividad aplicable emitida por la ASEA.

Mantenimiento preventivo a equipos de combustión

Ruido

Equipar a los empleados potencialmente expuestos con equipo de protección personal adecuado

Instalación de carteles informativos uso obligatorio de E.P.P. y supervisión de su porte

Operación y Mantenimiento

Cumplimiento con las disposiciones establecidas en la NOM-081-SEMARNAT-1994

Flora

Instalación y mantenimiento de áreas de verdes

Operación y Mantenimiento

Fauna

Mantener un adecuado control de fauna nociva, cuidando que no se altere el equilibrio del ecosistema existente, teniendo especial atención en el uso de cebos tóxicos para roedores e insectos.

Operación y Mantenimiento

Paisaje

Evitar la contaminación visual realizando periódicamente actividades de limpieza y adecuada disposición de los residuos, además de evitar en manera de lo posible el uso excesivo de propaganda en las instalaciones de la estación de servicio.

Operación y Mantenimiento

Económico Social

Definir e implementar planes de atención de emergencias por desastres naturales y contra incendios. (Programa Interno de Protección Civil)

Proporcionar capacitación especializada de manera continua a los trabajadores para informar de los riesgos a los que están expuestos y de este modo prevenir accidentes y enfermedades de acuerdo con lo establecido en la Ley Federal del Trabajo.



Equipamiento de Equipo de Protección Personal necesario de acuerdo con las necesidades y riesgos de las actividades a emplear.	Operación y Mantenimiento
Brindar seguridad social a los trabajadores	
Colocación de señalamientos informativos, restrictivos y preventivos en las zonas que así lo requieran.	
Equipar la planta con sistemas contra incendios tales como extintores	
Integración de brigadas de emergencia	
Instalación de botiquines y capacitación en cuanto al buen uso de estos	

TABLA 24. MEDIDAS DE MITIGACION PARA IMPACTOS DETECTADOS.

III. 6 .2 PLANOS DE LOCALIZACIÓN DEL ÁREA EN LA QUE SE PRETENDE REALIZAR EL PROYECTO.

Los planos de localización y de proyecto se anexan al presente estudio (**VER ANEXO 2**).

FOTOS DEL PREDIO DONDE SE PRETENDE CONSTRUIR LA ESTACIÓN DE CARBURACIÓN





IMAGEN 15 DE LA UBICACIÓN DE LA ESTACIÓN DE CARBURACIÓN.

III. 7 CONDICIONES ADICIONALES.

PROGRAMA DE VIGILANCIA AMBIENTAL PARA LA OPERACIÓN Y MANTENIMIENTO PARA LA ESTACIÓN DE CARBURACIÓN DENOMINADA ESTACIONES DE SERVICIO DE GLP LOGAS, S.A. DE C.V.

El presente Programa de Vigilancia Ambiental se establece con el objeto de cumplir con las disposiciones legales establecidas en materia de Impacto Ambiental respecto a las actividades de operación y mantenimiento y abandono de sitio de la Estaciones de Carburación

- Vigilar el cumplimiento de las medidas de mitigación emitidas en el Informe Preventivo.
- Elaboración de los informes de actividades en materia ambiental, sustentada con evidencias y fotografías.



- Revisar diariamente la calidad del aire correspondientes a las estaciones de monitoreo ambiental cercanas y avisar al Promovente de la indicación de paro de labores cuando la autoridad ambiental del Estado declare Pre contingencia o Contingencia Ambiental.
- Obtener los dictámenes correspondientes para cada etapa del proyecto, tal y como lo marca la **NOM-003-SEDG-2004**, Estaciones de gas L.P. para carburación. Diseño y construcción, y/o las normas que la sustituyan.
- En caso de presentarse algún incidente o accidente el promovente seguirá los lineamientos establecidos por la AGENCIA en el documento “Disposiciones Administrativas De Carácter General Que Establecen Los Lineamientos Para Informar La Ocurrencia De Incidentes Y Accidentes A La Agencia Nacional De Seguridad Industrial Y Protección Al Medio Ambiente Del Sector Hidrocarburos”. Publicado en el Diario Oficial de la Federación el viernes 4 de noviembre del 2016.
- El promovente debe contar con un Sistema de Administración de Riesgos, para identificar y corregir situaciones que pudieran generar riesgos e interrupciones repentinas de operación de equipos e instalaciones, lo que prevendrá fugas o derrames de hidrocarburos y su posible arrastre por aguas pluviales.
- El promovente debe tramitar la Licencia Ambiental Única (LAU), la cual es la autorización en materia de prevención y control de la contaminación atmosférica que emite la Agencia para las fuentes fijas de jurisdicción federal que se encuentren en operación y que emitan o puedan emitir olores, gases o partículas sólidas o líquidas a la atmósfera del Sector Hidrocarburos para las estaciones de servicio de expendio al público.
- El promovente deberá presentar la Cédula de Operación Anual (COA), el cual es el instrumento de reporte de las emisiones y transferencia de contaminantes a la atmósfera, suelo, agua y residuos peligrosos, la cual deberá presentarse cada año posterior al otorgamiento de la licencia.
- El promovente debe contar con un sistema de administración de riesgos, con el fin de identificar y corregir situaciones que pudieran generar riesgos e interrupciones repentinas en la operación de equipo e instalaciones, así como reparar o sustituir equipos o instalaciones que estén dañadas o que no funcionan, lo que prevendrá fugas de compuestos orgánicos volátiles al ambiente.
- Si durante la etapa de operación o abandono del sitio se llegase a encontrar evidencia de derrame de hidrocarburos, se realizarán los análisis correspondientes, para determinar la limpieza, caracterización y/o remediación del sitio, conforme a lo establecido en la legislación y normatividad ambiental aplicables.
- El promovente deberá contar con el Sistema de Administración de Seguridad Industrial, Seguridad Operativa y Protección al Medio Ambiente (SASISOPA) para actividades de expendio al público de gas natural; distribución y expendio al público de gas licuado de petróleo y de petrolíferos.

IV. CONCLUSION:

La operación del proyecto podría causar afectaciones a los factores ambientales, generando emisiones de Gas L.P. al ambiente si no se le da el mantenimiento necesario a tanques, tuberías, mangueras y accesorios; finalmente, el constante ingreso de clientes propicia la emisión de gases contaminantes. Sin embargo, se cuenta con las diversas medidas de prevención y mitigación propuestas en el presente informe preventivo, con las cuales se considera podrían minimizarse los impactos que podrían presentarse.

La correcta ejecución de las recomendaciones establecidas en el presente estudio, mitigan y controlan los posibles impactos ambientales adversos que se estima generarán las actividades de operación, mantenimiento y abandono del sitio, por lo que el promovente deberá dar cabal cumplimiento a las mismas, además de las que dicte la autoridad en la respectiva resolución.



V. GLOSARIO:

Abandono del sitio: Liberación del uso y propiedad de instalaciones, previa verificación del cumplimiento de todos los requisitos legales y ambientales correspondientes.

Actividad altamente riesgosa: Aquella acción, proceso u operación de fabricación industrial, distribución y ventas, en que se encuentren presentes una o más sustancias peligrosas, en cantidades iguales o mayores a su cantidad de reporte, establecida en los listados publicados en el Diario Oficial de la Federación el 28 de marzo de 1990 y 4 de mayo de 1992, que al ser liberadas por condiciones anormales de operación o externas pueden causar accidentes.

Accidente: Acontecimiento no planeado que altera el funcionamiento normal de las instalaciones y/o equipo de las instalaciones y/o equipos de la industria. El cual, puede causar averías graves, acompañado o no de daños importantes a trabajadores, al medio ambiente a terceros en sus bienes y/o en sus personas.

Ambiente: El conjunto de elementos naturales y artificiales o inducidos por el hombre que hacen posible la existencia y desarrollo de los seres humanos y demás organismos vivos que interactúan en un espacio y tiempo determinados.

Agencia. Agencia Nacional de Seguridad Industrial y de Protección al Medio Ambiente del Sector Hidrocarburos.

Áreas naturales protegidas: Las zonas del territorio nacional y aquéllas sobre las que la nación ejerce su soberanía y jurisdicción, en donde los ambientes originales no han sido significativamente alterados por la actividad del ser humano o que requieren ser preservadas y restauradas y están sujetas al régimen previsto en la presente Ley.

Áreas peligrosas: Zonas en las cuales la concentración de gases o vapores de combustibles existe de manera continua, intermitente o periódica en el ambiente, bajo condiciones normales de operación.

Asentamiento humano: El establecimiento de un conglomerado demográfico, con el conjunto de sus sistemas de convivencia, en un área físicamente localizada, considerando dentro de la misma los elementos naturales y las obras materiales que lo integran.

Autotanque: Vehículo automotor equipado para transportar y suministrar combustibles líquidos automotrices a la Estación de Servicio.

Biota: Conjunto de flora y fauna de una región.

Centros de población: las áreas constituidas por las zonas urbanizadas, las que se reserven a su expansión y las que se consideren no urbanizables por causas de preservación ecológica, prevención de riesgos y mantenimiento de actividades productivas dentro de los límites de dichos centros; así como las que por resolución de la autoridad competente se provean para la fundación de los mismos.

Conurbación: la continuidad física y demográfica que formen o tiendan a formar dos o más centros de población.

Coordenadas geográficas: Son las referencias que se requieren para fijar la situación de un punto cualquiera, sobre la superficie de la tierra, y éstas son: latitud, longitud y altitud.

Desarrollo Urbano: el proceso de planeación y regulación de la fundación, conservación, mejoramiento y crecimiento de los centros de población.

Ecosistema: La unidad funcional básica de interacción de los organismos vivos entre sí y de éstos con el ambiente, en un espacio y tiempo determinados;

Efecto Ecológico Adverso: Cambios considerados como no deseables porque alteran características estructurales o funcionales importantes de los ecosistemas o sus componentes.

Especie: Unidad básica de la clasificación de los organismos, que agrupa a los individuos que se reproducen sexualmente y que pueden procrear descendencia fértil.

Especies Amenazadas: Aquellas especies, o poblaciones de estas, que podrían llegar a encontrarse en peligro de desaparecer a corto o mediano plazos, si siguen operando los factores que inciden negativamente en su viabilidad, al ocasionar el deterioro o modificación de su hábitat o disminuir directamente el tamaño de sus poblaciones.

Especies en Peligro de Extinción: Aquellas especies cuyas áreas de distribución o tamaño de sus poblaciones en el territorio nacional han disminuido drásticamente poniendo en riesgo su viabilidad biológica en todo su hábitat natural, debido a factores tales como la destrucción o modificación drástica del hábitat, aprovechamiento no sustentable, enfermedades o depredación,



entre otros.

Especies Sujetas a Protección Especial: Aquellas especies o poblaciones que podrían llegar a encontrarse amenazadas por factores que inciden negativamente en su viabilidad, por lo que se determina la necesidad de propiciar su recuperación y conservación o la recuperación y conservación de poblaciones de especies asociadas.

Informe preventivo: Documento mediante el cual se dan a conocer los datos generales de una obra o actividad para efectos de determinar si se encuentra en los supuestos señalados por el artículo 31 de la Ley o requiere ser evaluada a través de una manifestación de impacto ambiental.

Impacto ambiental: Modificación del ambiente ocasionada por la acción del hombre o de la naturaleza.

Impacto ambiental significativo o relevante: Aquel que resulta de la acción del hombre o de la naturaleza, que provoca alteraciones en los ecosistemas y sus recursos naturales o en la salud, obstaculizando la existencia y desarrollo del hombre y de los demás seres vivos, así como la continuidad de los procesos naturales.

Infraestructura: Conjunto de elementos o servicios que se consideran necesarios para la creación y funcionamiento de una organización cualquiera, es decir, aquella realización humana que sirven de soporte para el desarrollo de otras actividades y su funcionamiento, necesario en la organización estructural de una ciudad. (infraestructura del transporte, infraestructuras energéticas, infraestructura de telecomunicaciones, infraestructuras sanitarias, infraestructuras hidráulicas, entre otros).

Ley: La Ley General del Equilibrio Ecológico y la Protección al Ambiente.

Manifestación de impacto ambiental (MIA): Documento mediante el cual se da a conocer con base en estudios, el impacto ambiental, significativo y potencial que generaría una obra o actividad, así como la forma de evitarlo, atenuarlo o compensarlo en caso de que sea negativo.

Medio Ambiente: El conjunto de elementos naturales y artificiales o inducidos por el hombre que hacen posible la existencia y desarrollo de los seres humanos y demás organismos vivos que interactúan en un espacio y tiempo determinados.

Medidas de prevención: Conjunto de acciones que deberá ejecutar el promovente para evitar efectos previsibles de deterioro del ambiente.

Medidas de mitigación: Conjunto de acciones que deberá ejecutar el promovente para atenuar los impactos y restablecer o compensar las condiciones ambientales existentes antes de la perturbación que se causare con la realización de un proyecto en cualquiera de sus etapas.

Ordenamiento ecológico: El instrumento de política ambiental cuyo objeto es regular o inducir el uso del suelo y las actividades productivas, con el fin de lograr la protección del medio ambiente y la preservación y el aprovechamiento sustentable de los recursos naturales, a partir del análisis de las tendencias de deterioro y las potencialidades de aprovechamiento de estos.

Preservación: El conjunto de políticas y medidas para mantener las condiciones que propicien la evolución y continuidad de los ecosistemas y hábitat naturales, así como conservar las poblaciones viables de especies en sus entornos naturales y los componentes de la biodiversidad fuera de sus hábitats naturales.

Prevención: El conjunto de disposiciones y medidas anticipadas para evitar el deterioro del ambiente.

